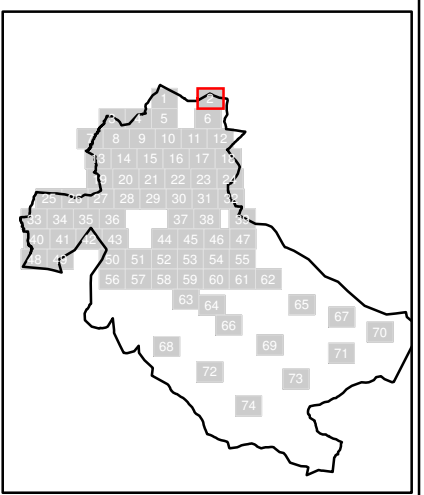
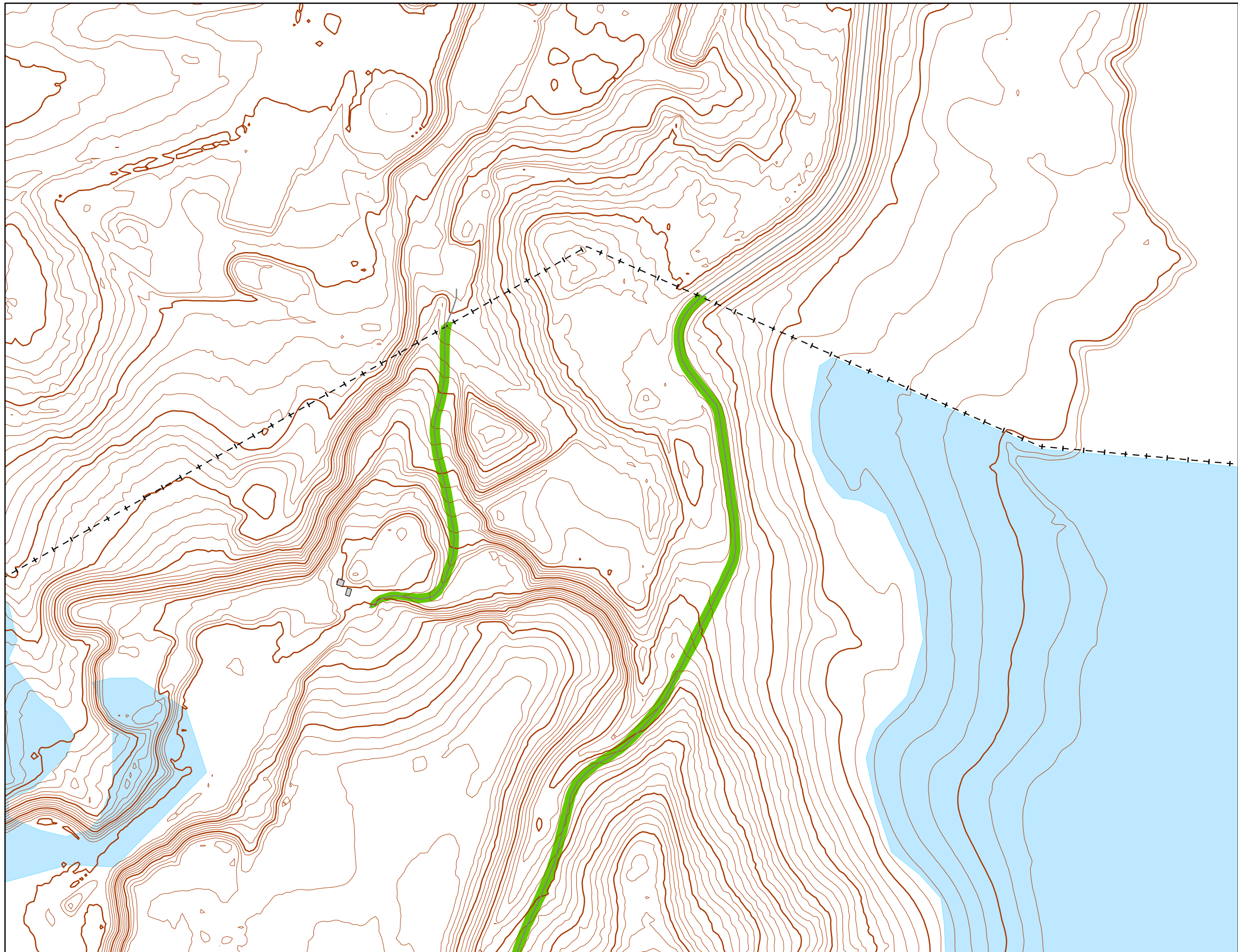


N Sistema Geodésico de referencia:
ETRS89 / UTM zone 29N

Legenda

- Nivel sonoro (dB(A))**
- 50-55
 - 55-60
 - 60-65
 - 65-70
 - >70
- Barreras acústicas**
- Pantalla acústica
 - Dique de tierra
- Tipos de edificio**
- Uso residencial
 - Uso sanitario o docente
 - Uso industrial o comercial
 - Uso otros
- Elementos cartográficos**
- Carreteras
 - FFCC
 - Curva de nivel maestra
 - Curva de nivel
 - Hidrografía
 - Límite de provincia
 - Límite de municipio
 - Otros elementos cartográficos



N Sistema Geodésico de referencia:
ETRS89 / UTM zone 29N

Legenda

Nivel sonoro (dB(A))	
■ 50-55	■ 65-70
■ 55-60	■ >70
■ 60-65	

Barreras acústicas

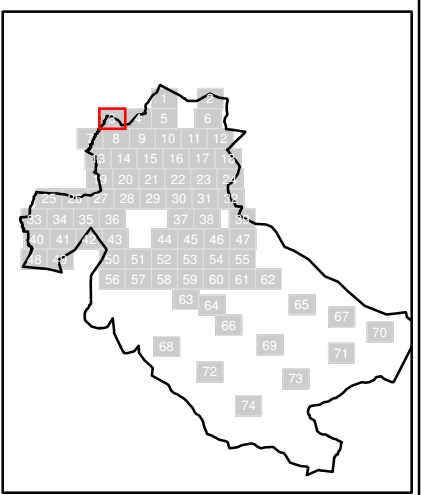
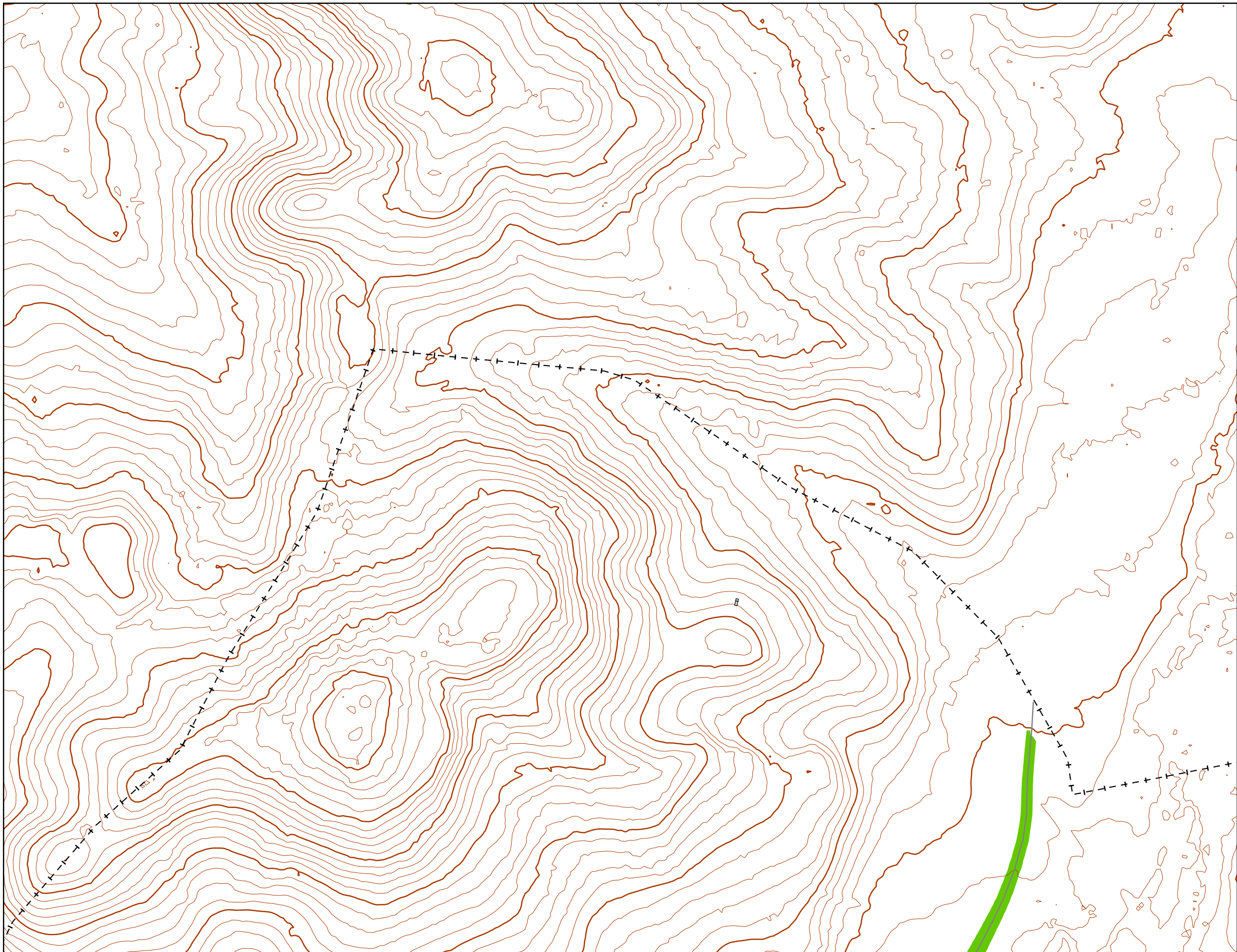
■ Pantalla acústica
■ Dique de tierra

Tipos de edificio

■ Uso residencial
■ Uso sanitario o docente
■ Uso industrial o comercial
■ Uso otros

Elementos cartográficos

— Carreteras
+ + FFCC
— Curva de nivel maestra
— Curva de nivel
■ Hidrografía
+ - + Límite de provincia
+ - - + Límite de municipio
— Otros elementos cartográficos



N
 Sistema Geodésico de referencia:
 ETRS89 / UTM zone 29N

Legenda

Nivel sonoro (dB(A))

50-55	65-70
55-60	>70
60-65	

Barreras acústicas

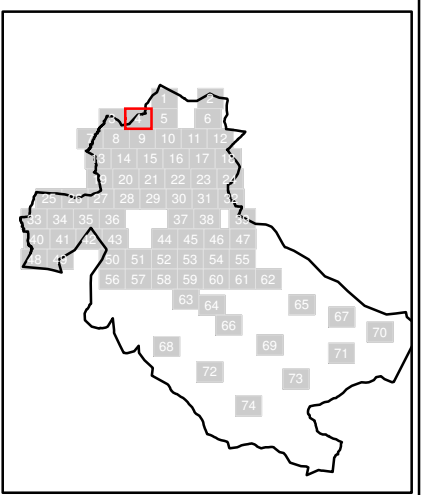
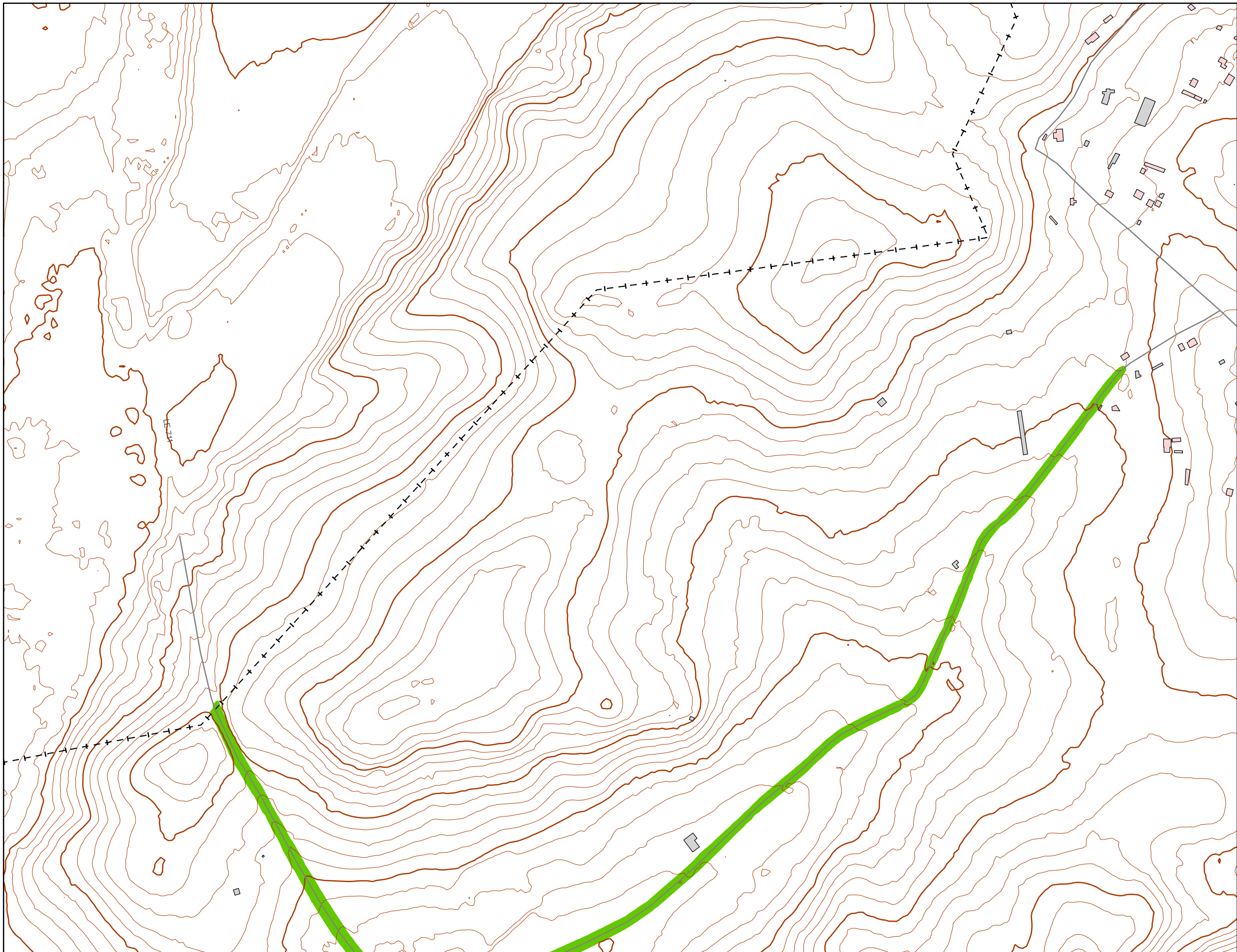
Pantalla acústica
Dique de tierra

Tipos de edificio

Uso residencial
Uso sanitario o docente
Uso industrial o comercial
Uso otros

Elementos cartográficos

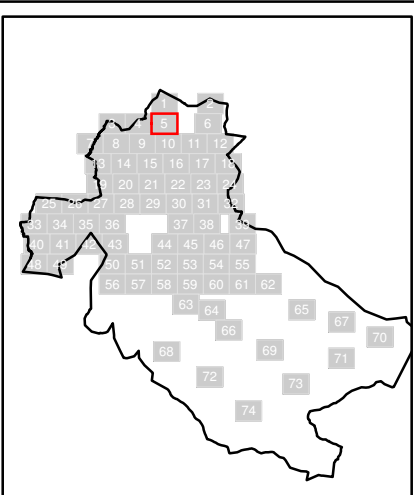
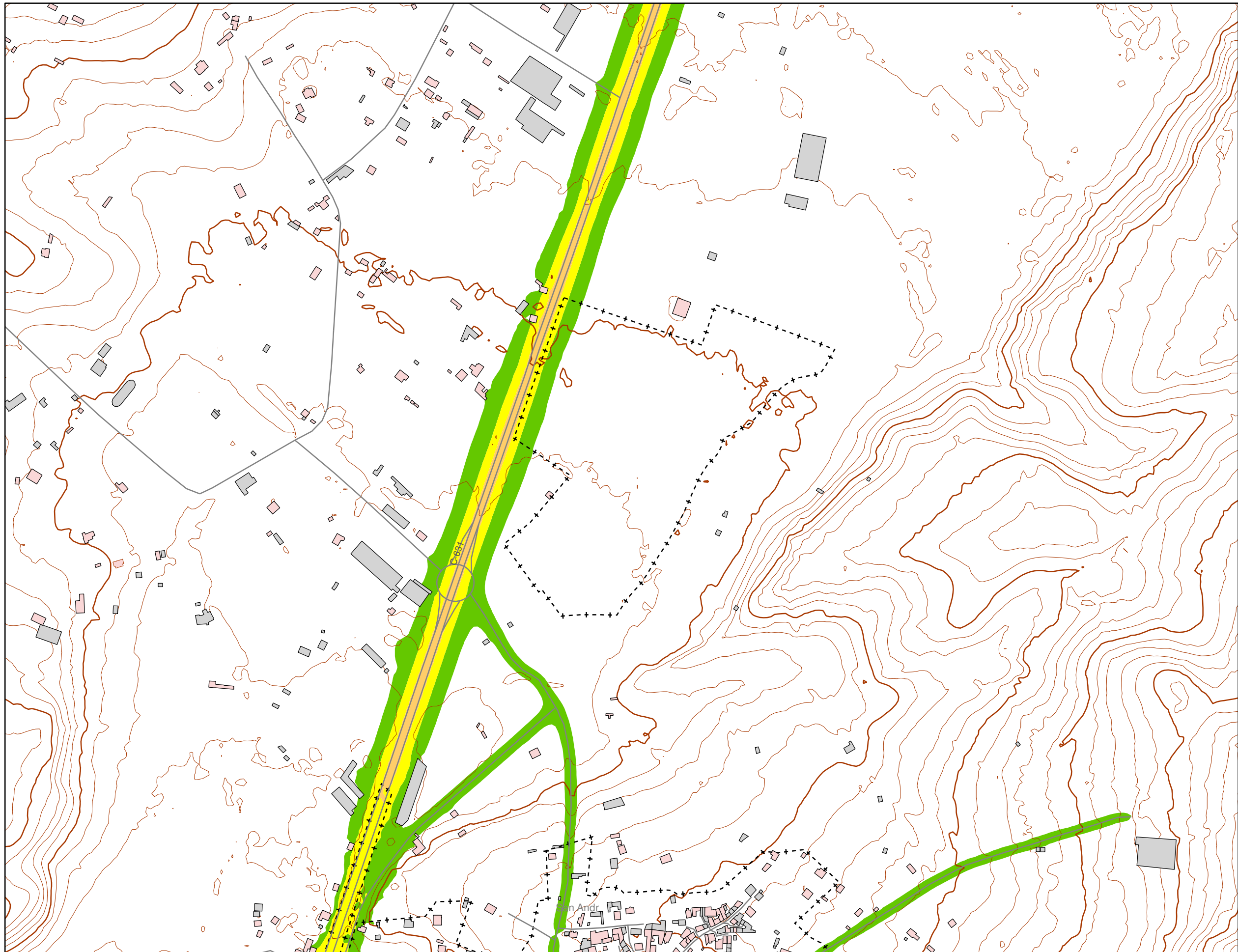
Carreteras
FFCC
Curva de nivel maestra
Curva de nivel
Hidrografía
Límite de provincia
Límite de municipio
Otros elementos cartográficos



N Sistema Geodésico de referencia:
ETRS89 / UTM zone 29N

Legenda

- Nivel sonoro (dB(A))**
- 50-55
 - 65-70
 - 55-60
 - >70
 - 60-65
- Barreras acústicas**
- Pantalla acústica
 - Dique de tierra
- Tipos de edificio**
- Uso residencial
 - Uso sanitario o docente
 - Uso industrial o comercial
 - Uso otros
- Elementos cartográficos**
- Carreteras
 - FFCC
 - Curva de nivel maestra
 - Curva de nivel
 - Hidrografía
 - Límite de provincia
 - Límite de municipio
 - Otros elementos cartográficos



N Sistema Geodésico de referencia:
ETRS89 / UTM zone 29N

Legenda

Nivel sonoro (dB(A))

50-55	65-70
55-60	>70
60-65	

Barreras acústicas

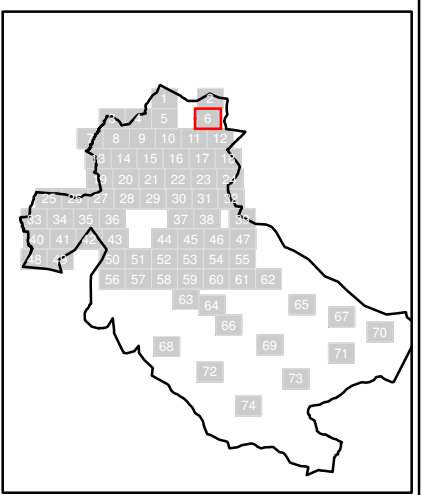
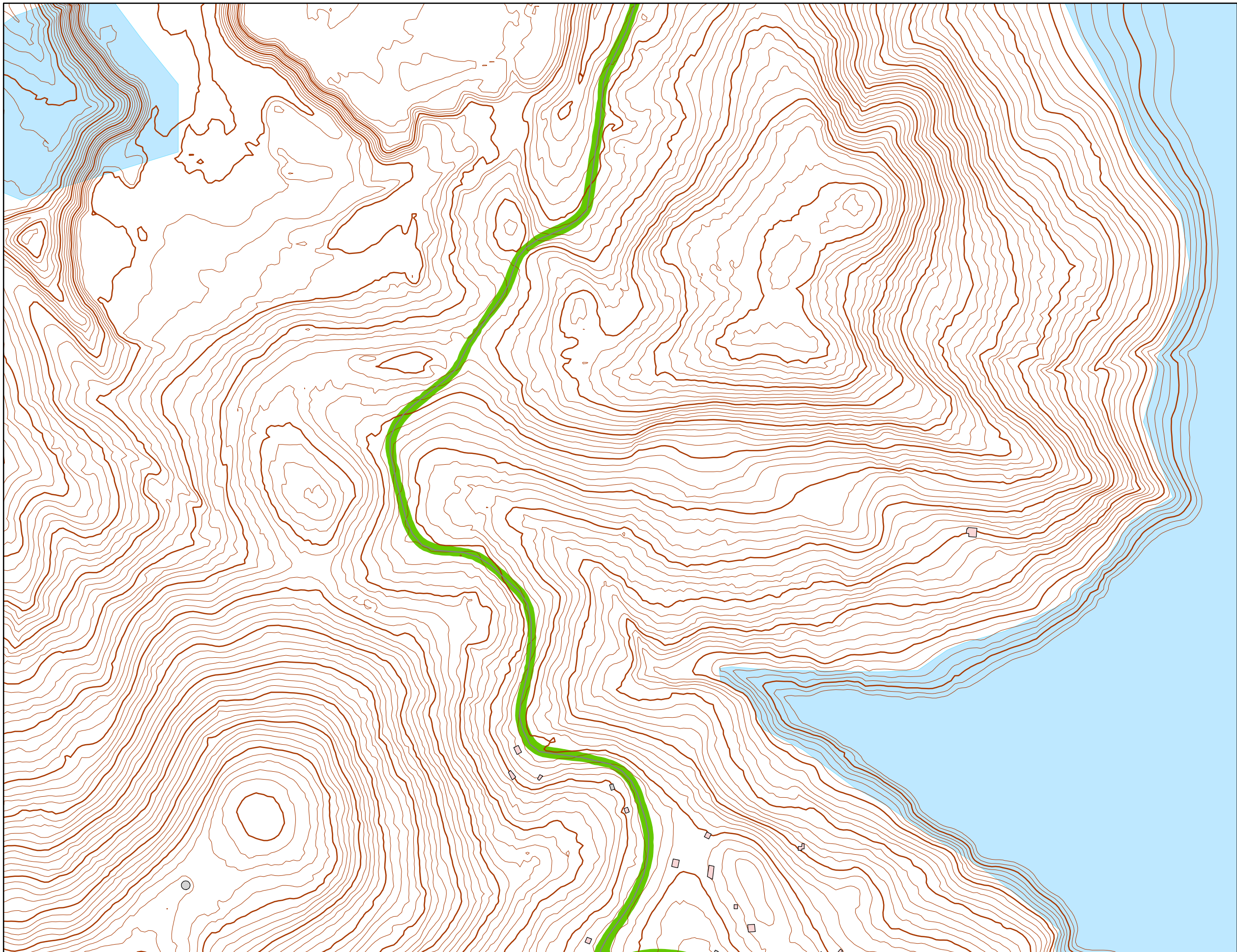
Pantalla acústica
Dique de tierra

Tipos de edificio

Uso residencial
Uso sanitario o docente
Uso industrial o comercial
Uso otros

Elementos cartográficos

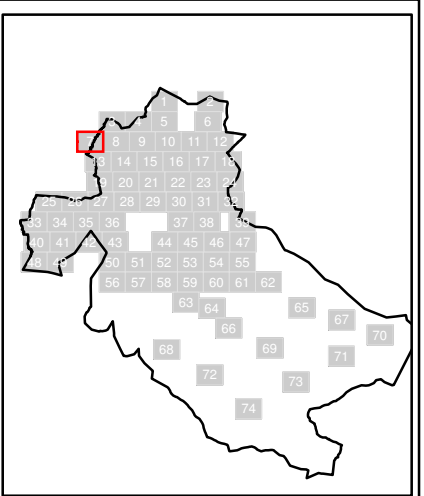
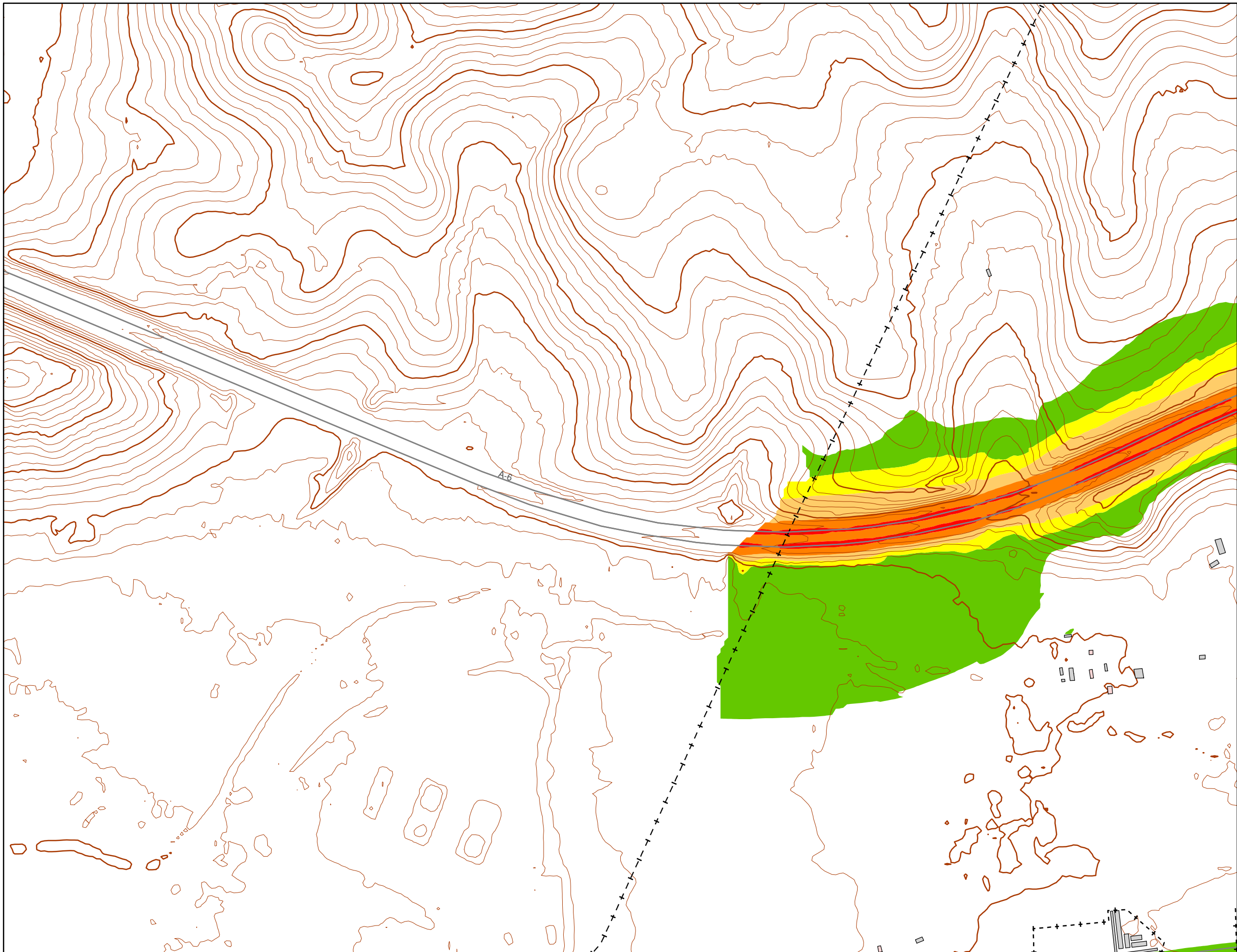
Carreteras
FFCC
Curva de nivel maestra
Curva de nivel
Hidrografía
Límite de provincia
Límite de municipio
Otros elementos cartográficos



N
 Sistema Geodésico de referencia:
 ETRS89 / UTM zone 29N

Legenda

- Nivel sonoro (dB(A))**
- 50-55
 - 65-70
 - 55-60
 - >70
 - 60-65
- Barreras acústicas**
- Pantalla acústica
 - Dique de tierra
- Tipos de edificio**
- Uso residencial
 - Uso sanitario o docente
 - Uso industrial o comercial
 - Uso otros
- Elementos cartográficos**
- Carreteras
 - FFCC
 - Curva de nivel maestra
 - Curva de nivel
 - Hidrografía
 - Límite de provincia
 - Límite de municipio
 - Otros elementos cartográficos



N Sistema Geodésico de referencia:
ETRS89 / UTM zone 29N

Legenda

Nivel sonoro (dB(A))

50-55	65-70
55-60	>70
60-65	

Barreras acústicas

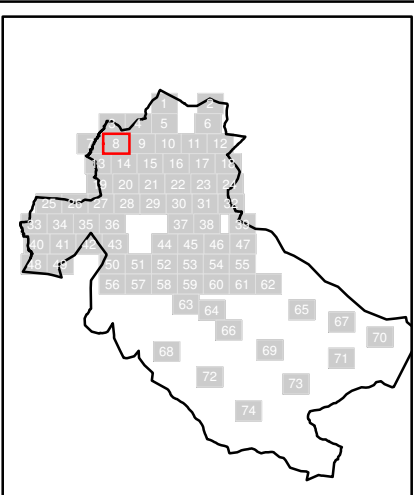
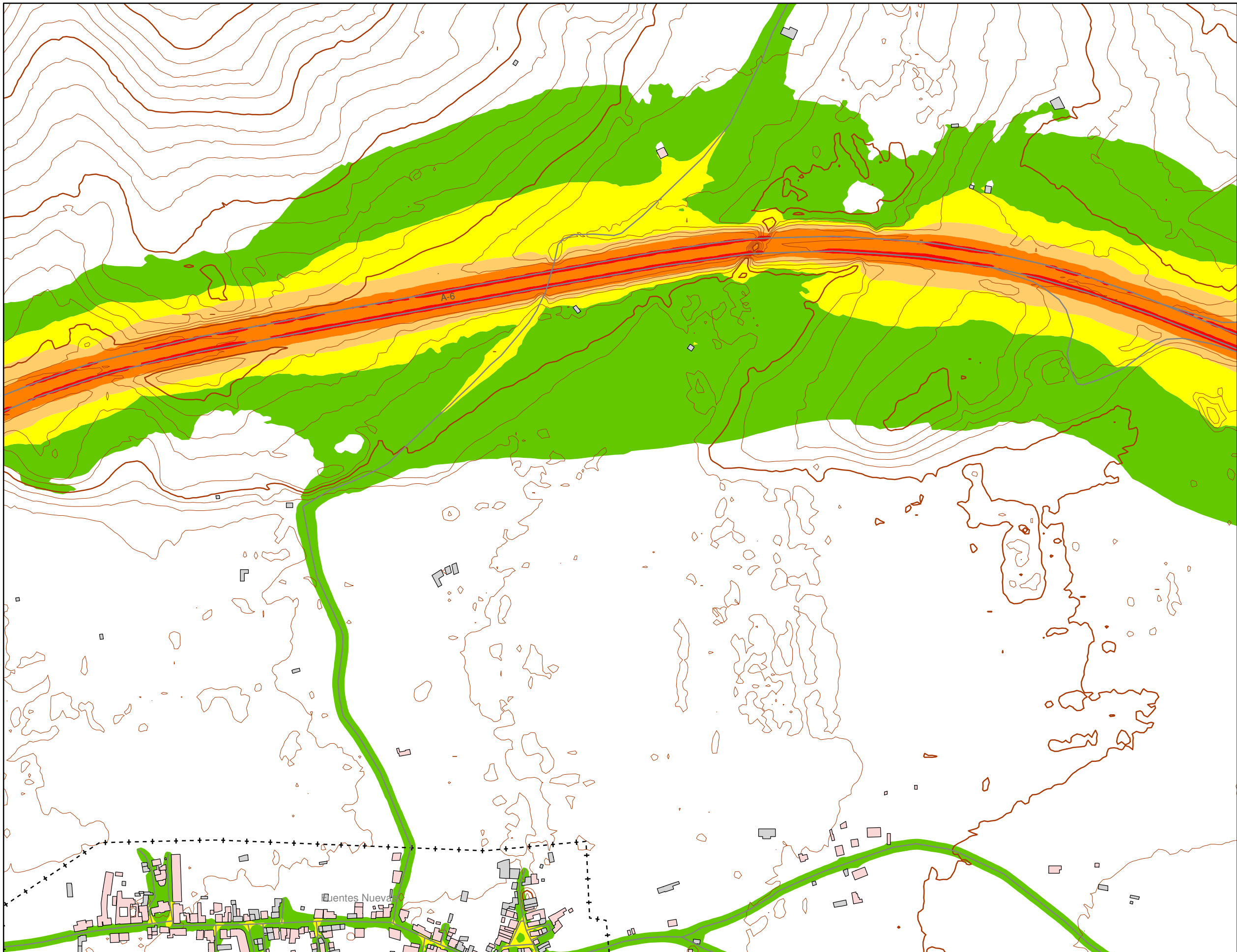
Pantalla acústica
Dique de tierra

Tipos de edificio

Uso residencial
Uso sanitario o docente
Uso industrial o comercial
Uso otros

Elementos cartográficos

Carreteras
FFCC
Curva de nivel maestra
Curva de nivel
Hidrografía
Límite de provincia
Límite de municipio
Otros elementos cartográficos



N Sistema Geodésico de referencia:
ETRS89 / UTM zone 29N

Legenda

Nivel sonoro (dB(A))

50-55	65-70
55-60	>70
60-65	

Barreras acústicas

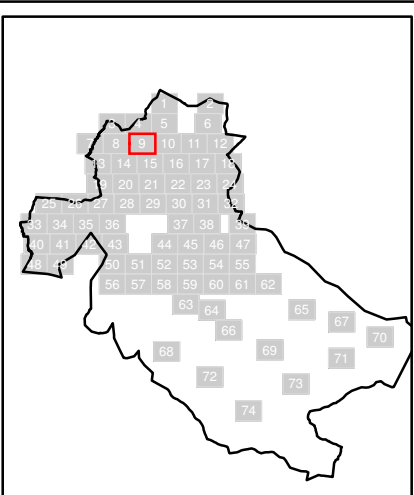
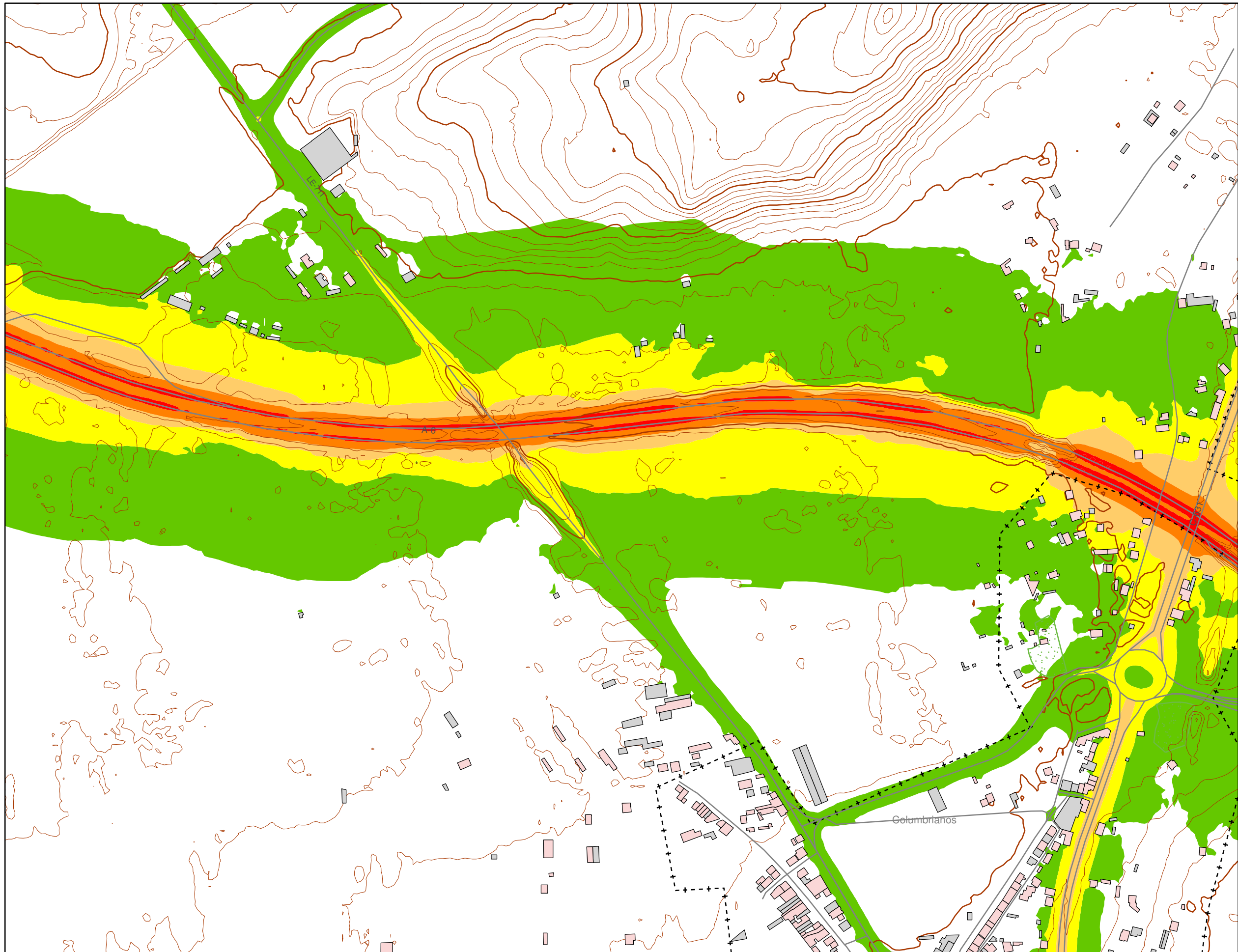
Pantalla acústica
Dique de tierra

Tipos de edificio

Uso residencial
Uso sanitario o docente
Uso industrial o comercial
Uso otros

Elementos cartográficos

Carreteras
FFCC
Curva de nivel maestra
Curva de nivel
Hidrografía
Límite de provincia
Límite de municipio
Otros elementos cartográficos



N Sistema Geodésico de referencia:
ETRS89 / UTM zone 29N

Legenda

Nivel sonoro (dB(A))

50-55	65-70
55-60	>70
60-65	

Barreras acústicas

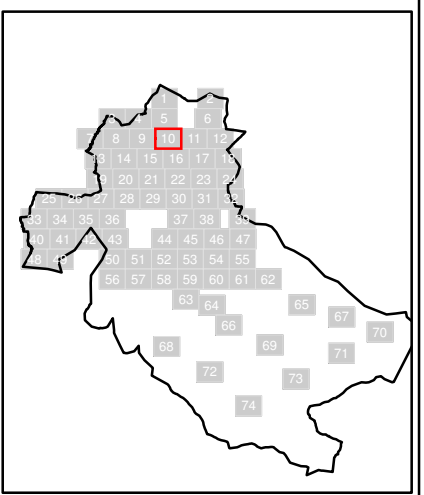
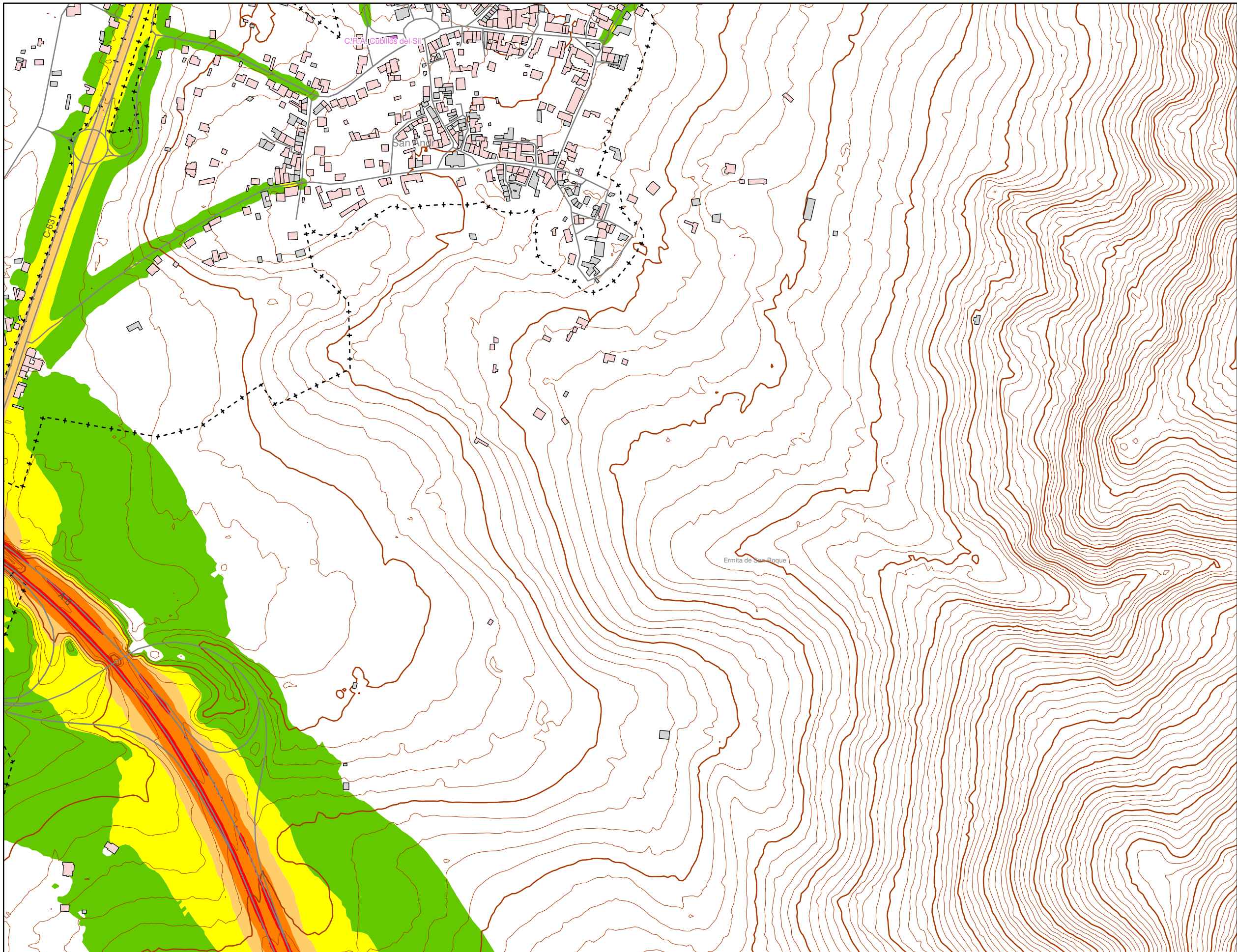
Pantalla acústica
Dique de tierra

Tipos de edificio

Uso residencial
Uso sanitario o docente
Uso industrial o comercial
Uso otros

Elementos cartográficos

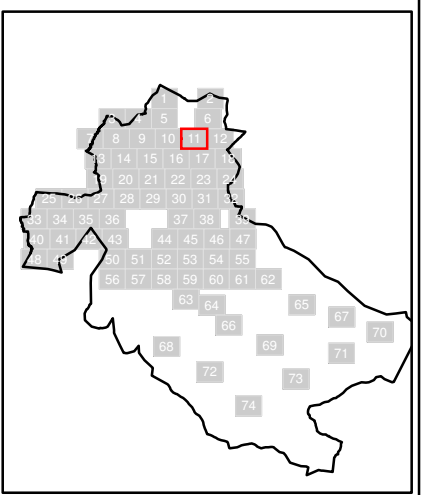
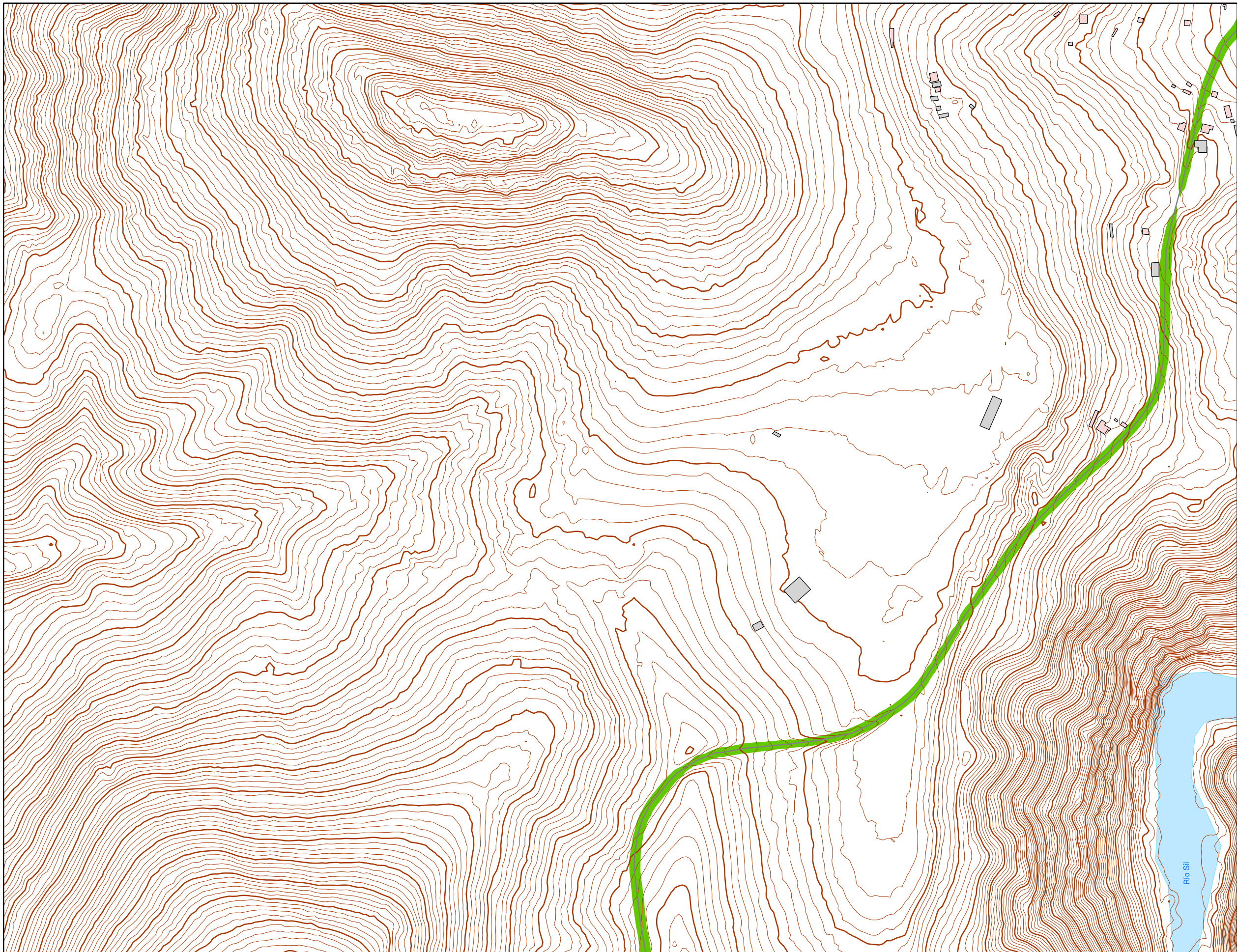
Carreteras
FFCC
Curva de nivel maestra
Curva de nivel
Hidrografía
Límite de provincia
Límite de municipio
Otros elementos cartográficos



N Sistema Geodésico de referencia:
ETRS89 / UTM zone 29N

Legenda

- Nivel sonoro (dB(A))**
- 50-55
 - 55-60
 - 60-65
 - 65-70
 - >70
- Barreras acústicas**
- Pantalla acústica
 - Dique de tierra
- Tipos de edificio**
- Uso residencial
 - Uso sanitario o docente
 - Uso industrial o comercial
 - Uso otros
- Elementos cartográficos**
- Carreteras
 - FFCC
 - Curva de nivel maestra
 - Curva de nivel
 - Hidrografía
 - Límite de provincia
 - Límite de municipio
 - Otros elementos cartográficos



N
 Sistema Geodésico de referencia:
 ETRS89 / UTM zone 29N

Legenda

Nivel sonoro (dB(A))	
■ 50-55	■ 65-70
■ 55-60	■ >70
■ 60-65	

Barreras acústicas

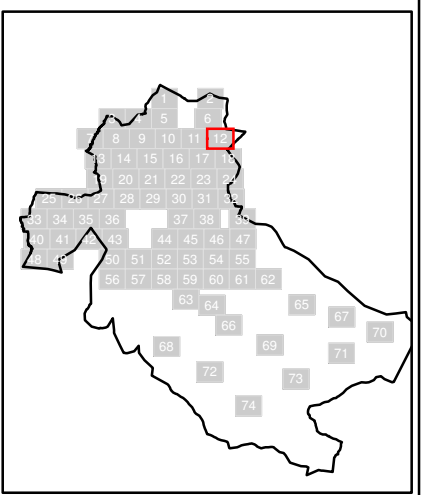
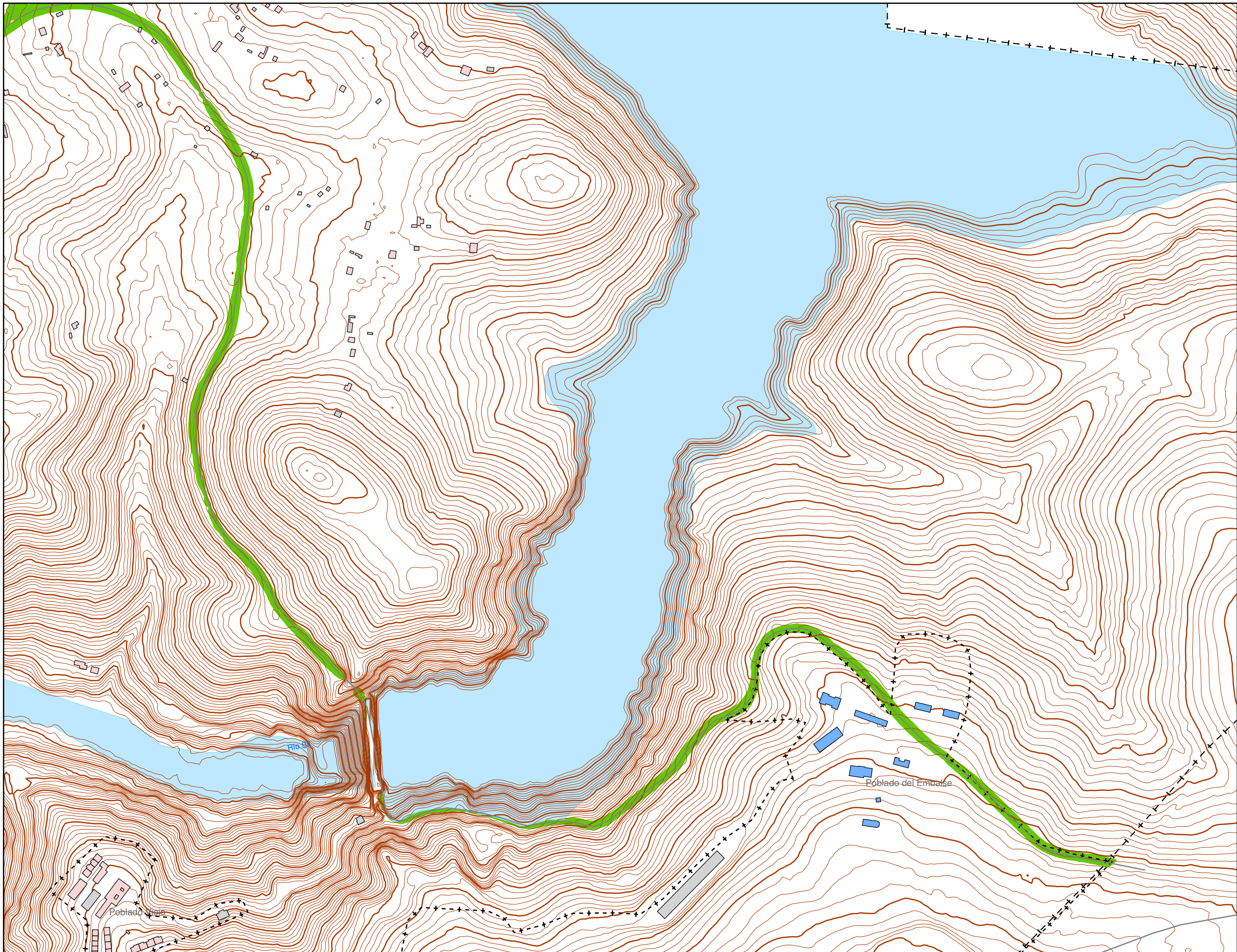
— Pantalla acústica
— Dique de tierra

Tipos de edificio

■ Uso residencial
■ Uso sanitario o docente
■ Uso industrial o comercial
■ Uso otros

Elementos cartográficos

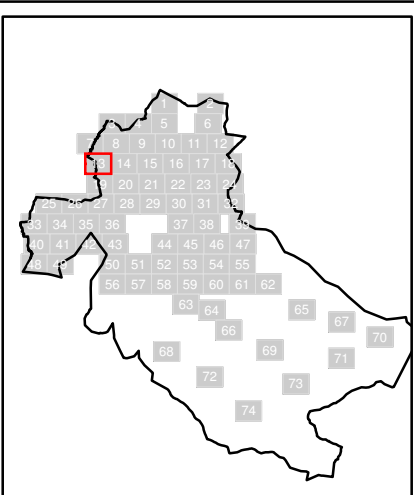
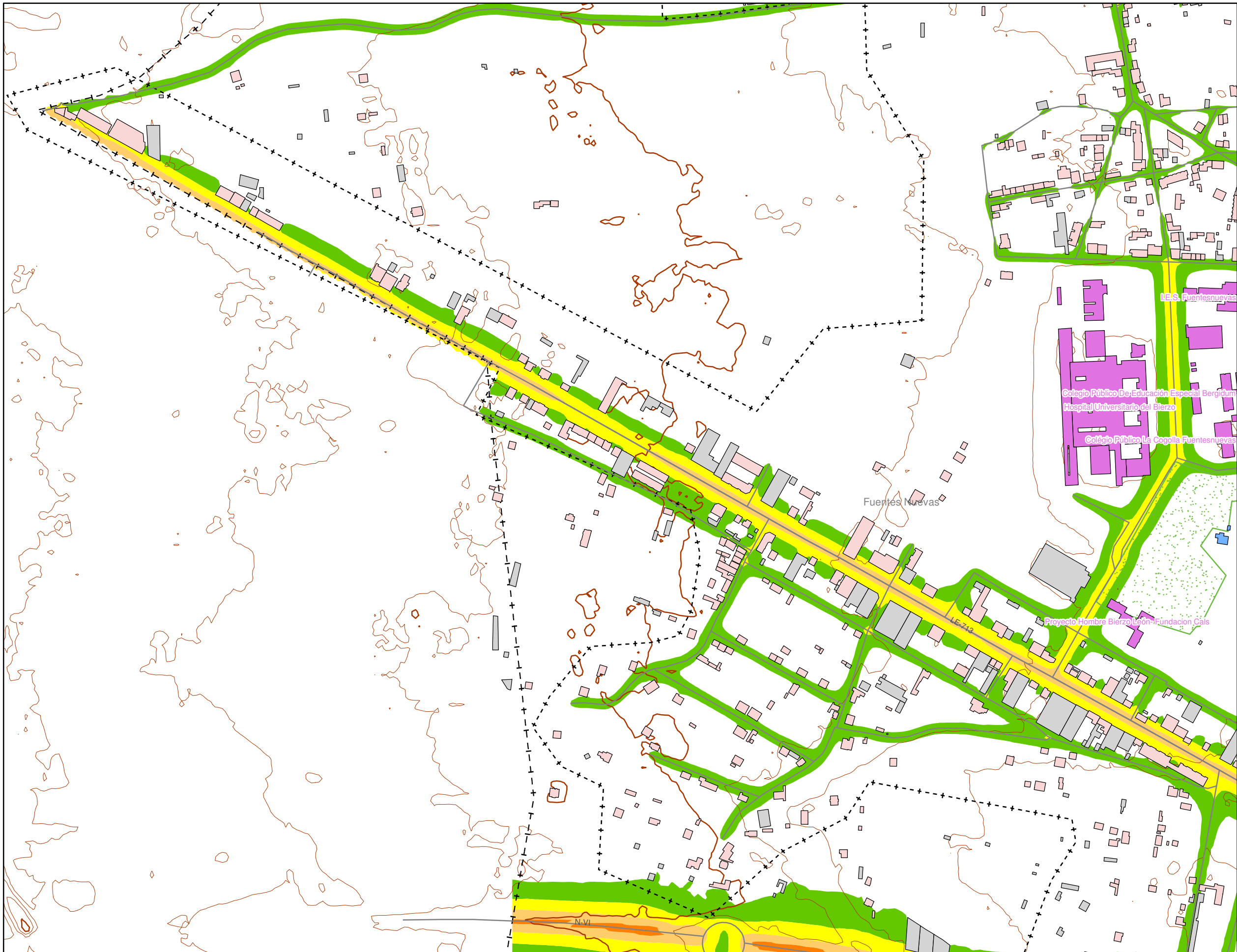
— Carreteras
+ FFCC
— Curva de nivel maestra
— Curva de nivel
■ Hidrografía
+ - + Límite de provincia
+ - - + Límite de municipio
— Otros elementos cartográficos



N
 Sistema Geodésico de referencia:
 ETRS89 / UTM zone 29N

Legenda

- Nivel sonoro (dB(A))**
- 50-55
 - 55-60
 - 60-65
 - 65-70
 - >70
- Barreras acústicas**
- Pantalla acústica
 - Dique de tierra
- Tipos de edificio**
- Uso residencial
 - Uso sanitario o docente
 - Uso industrial o comercial
 - Uso otros
- Elementos cartográficos**
- Carreteras
 - FFCC
 - Curva de nivel maestra
 - Curva de nivel
 - Hidrografía
 - Límite de provincia
 - Límite de municipio
 - Otros elementos cartográficos



Sistema Geodésico de referencia:
ETRS89 / UTM zone 29N

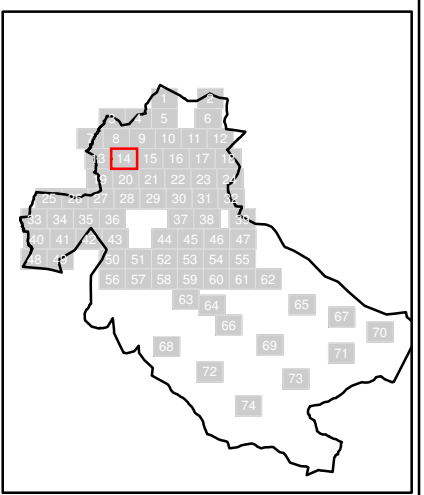
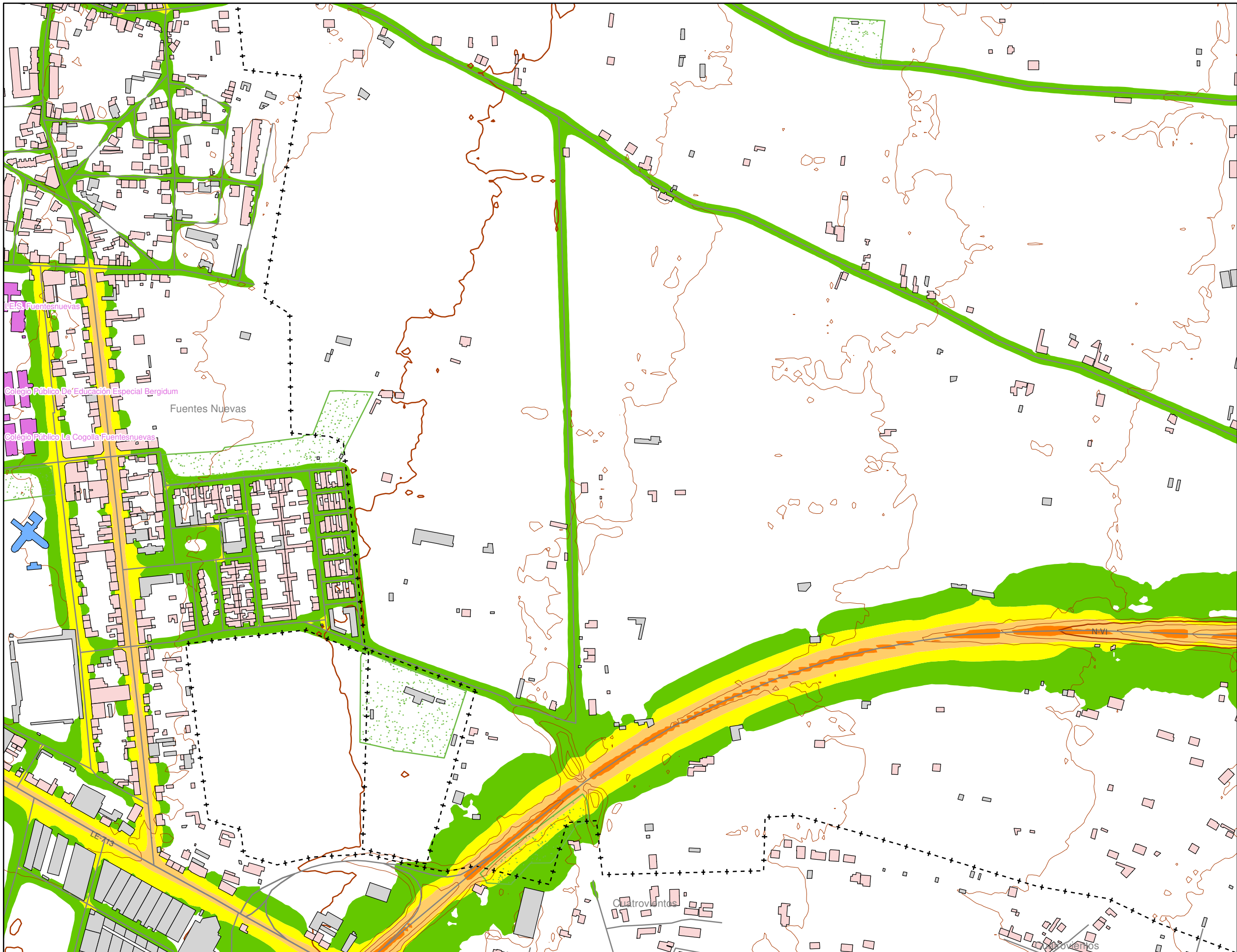
Legenda

Nivel sonoro (dB(A))	
■ 50-55	■ 65-70
■ 55-60	■ >70
■ 60-65	

Barreras acústicas	
—	Pantalla acústica
—	Dique de tierra

Tipos de edificio	
■	Uso residencial
■	Uso sanitario o docente
■	Uso industrial o comercial
■	Uso otros

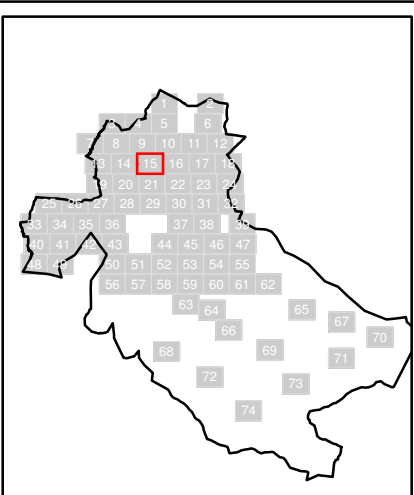
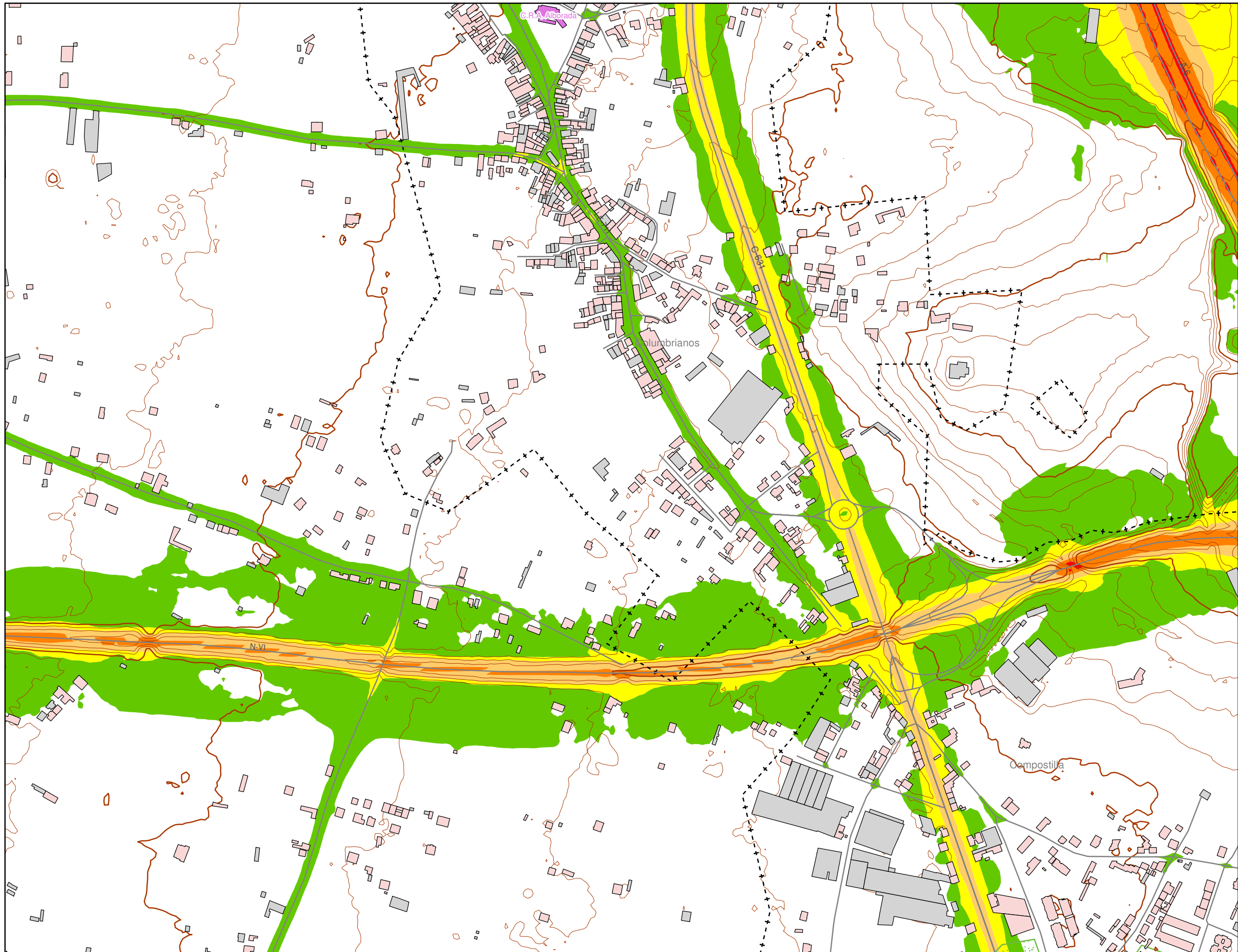
Elementos cartográficos	
—	Carreteras
+ +	FFCC
—	Curva de nivel maestra
—	Curva de nivel
■	Hidrografía
+ - +	Límite de provincia
+ - - +	Límite de municipio
—	Otros elementos cartográficos



Sistema Geodésico de referencia:
ETRS89 / UTM zone 29N

Leyenda

- Nivel sonoro (dB(A))**
- 50-55
 - 55-60
 - 60-65
 - 65-70
 - >70
- Barreras acústicas**
- Pantalla acústica
 - Dique de tierra
- Tipos de edificio**
- Uso residencial
 - Uso sanitario o docente
 - Uso industrial o comercial
 - Uso otros
- Elementos cartográficos**
- Carreteras
 - FFCC
 - Curva de nivel maestra
 - Curva de nivel
 - Hidrografía
 - Límite de provincia
 - Límite de municipio
 - Otros elementos cartográficos



N Sistema Geodésico de referencia:
ETRS89 / UTM zone 29N

Legenda

Nivel sonoro (dB(A))

50-55	65-70
55-60	>70
60-65	

Barreras acústicas

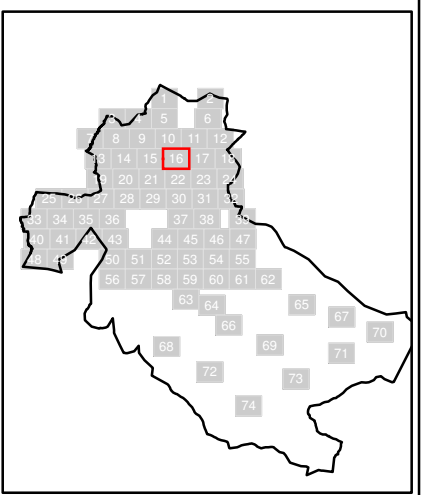
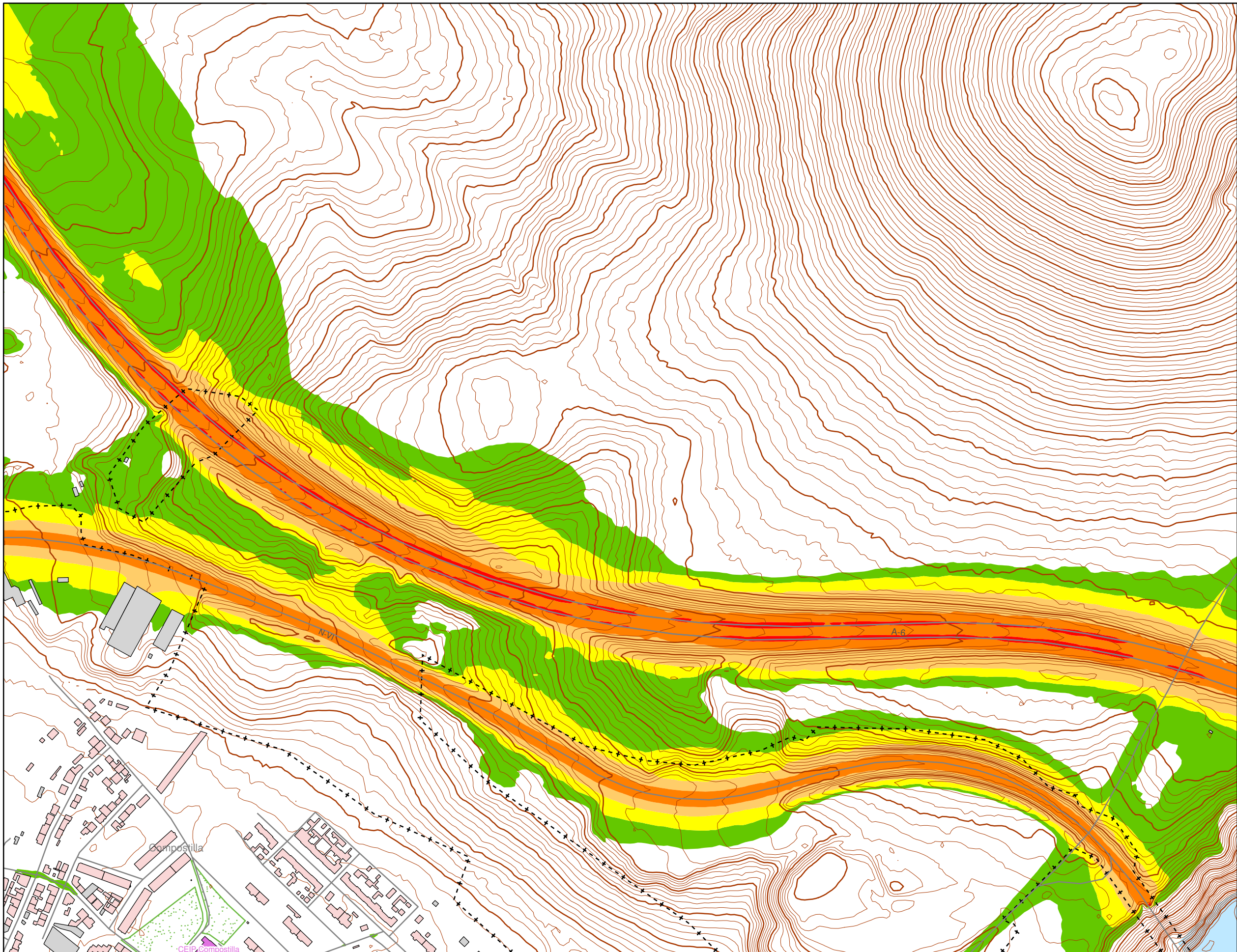
Pantalla acústica
Dique de tierra

Tipos de edificio

Uso residencial
Uso sanitario o docente
Uso industrial o comercial
Uso otros

Elementos cartográficos

Carreteras
FFCC
Curva de nivel maestra
Curva de nivel
Hidrografía
Límite de provincia
Límite de municipio
Otros elementos cartográficos



N
 Sistema Geodésico de referencia:
 ETRS89 / UTM zone 29N

Legenda

Nivel sonoro (dB(A))

50-55	65-70
55-60	>70
60-65	

Barreras acústicas

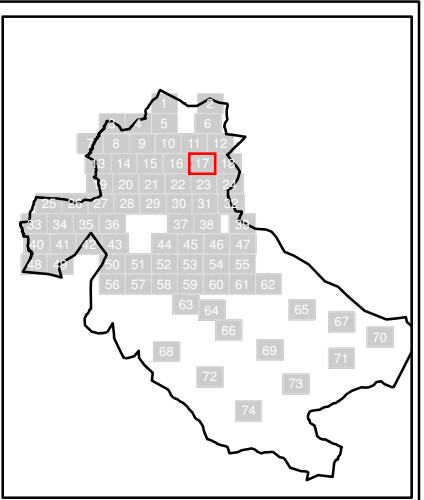
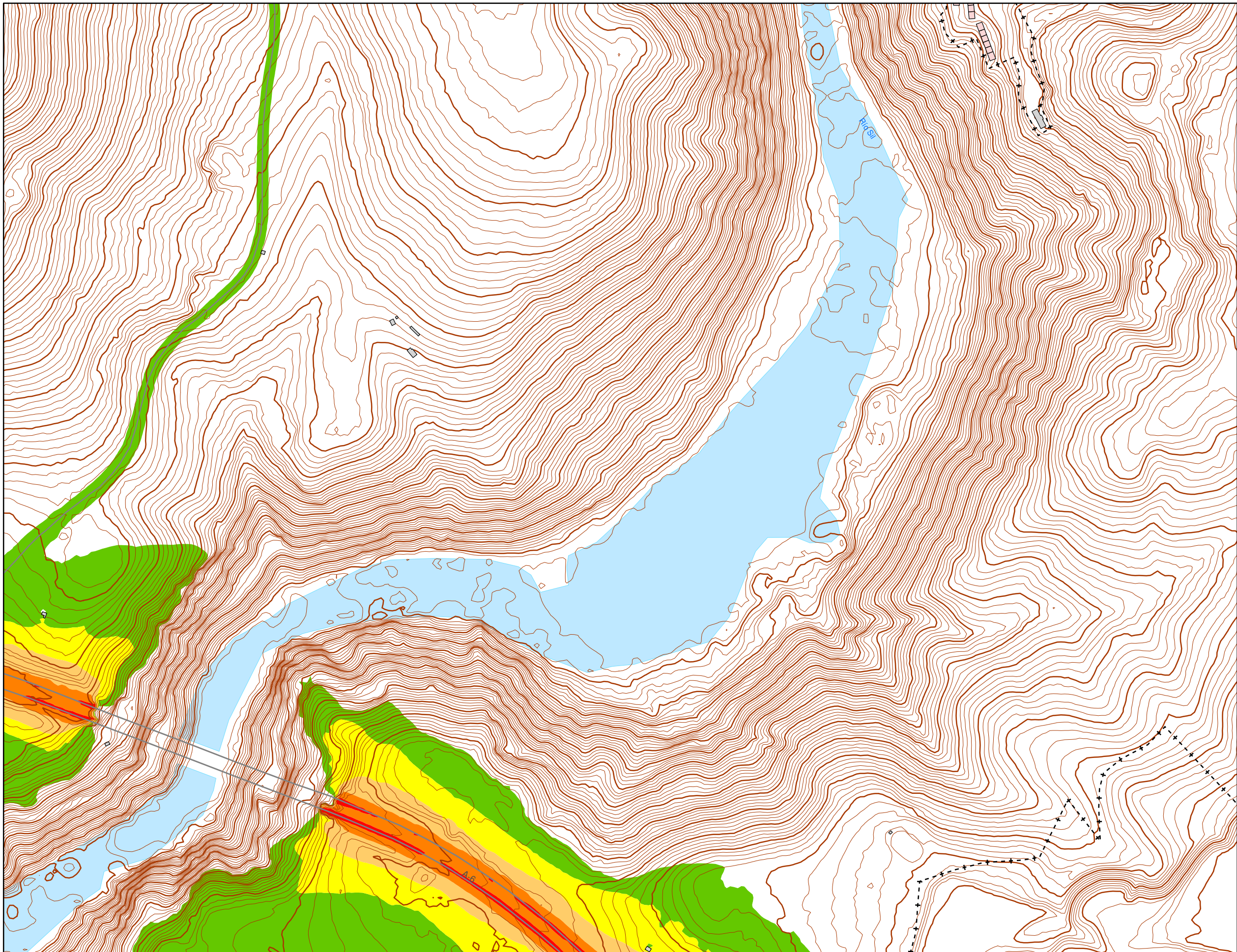
Pantalla acústica
Dique de tierra

Tipos de edificio

Uso residencial
Uso sanitario o docente
Uso industrial o comercial
Uso otros

Elementos cartográficos

Carreteras
FFCC
Curva de nivel maestra
Curva de nivel
Hidrografía
Límite de provincia
Límite de municipio
Otros elementos cartográficos



N
 Sistema Geodésico de referencia:
 ETRS89 / UTM zone 29N

Leyenda

Nivel sonoro (dB(A))

50-55	65-70
55-60	>70
60-65	

Barreras acústicas

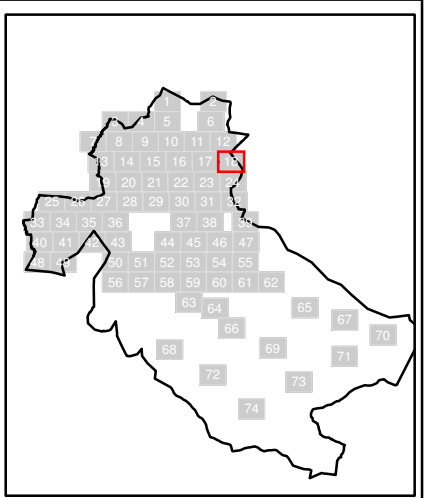
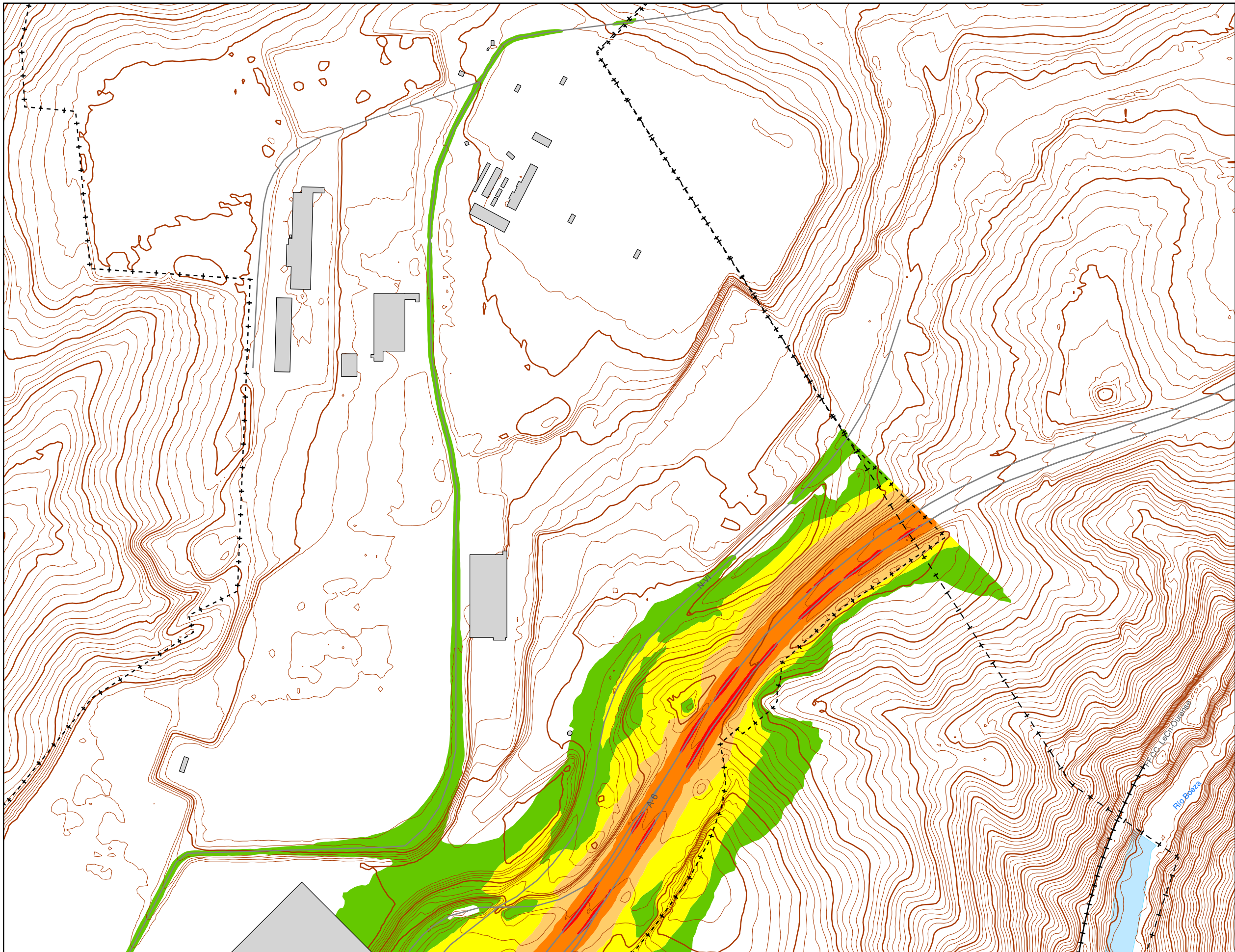
Pantalla acústica
Dique de tierra

Tipos de edificio

Uso residencial
Uso sanitario o docente
Uso industrial o comercial
Uso otros

Elementos cartográficos

Carreteras
FFCC
Curva de nivel maestra
Curva de nivel
Hidrografía
Límite de provincia
Límite de municipio
Otros elementos cartográficos



N
 Sistema Geodésico de referencia:
 ETRS89 / UTM zone 29N

Legenda

Nivel sonoro (dB(A))	
■ 50-55	■ 65-70
■ 55-60	■ >70
■ 60-65	

Barreras acústicas

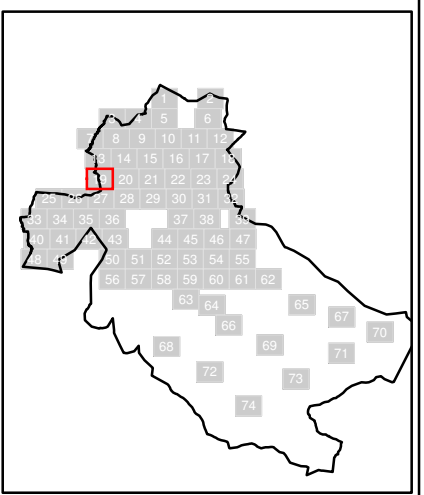
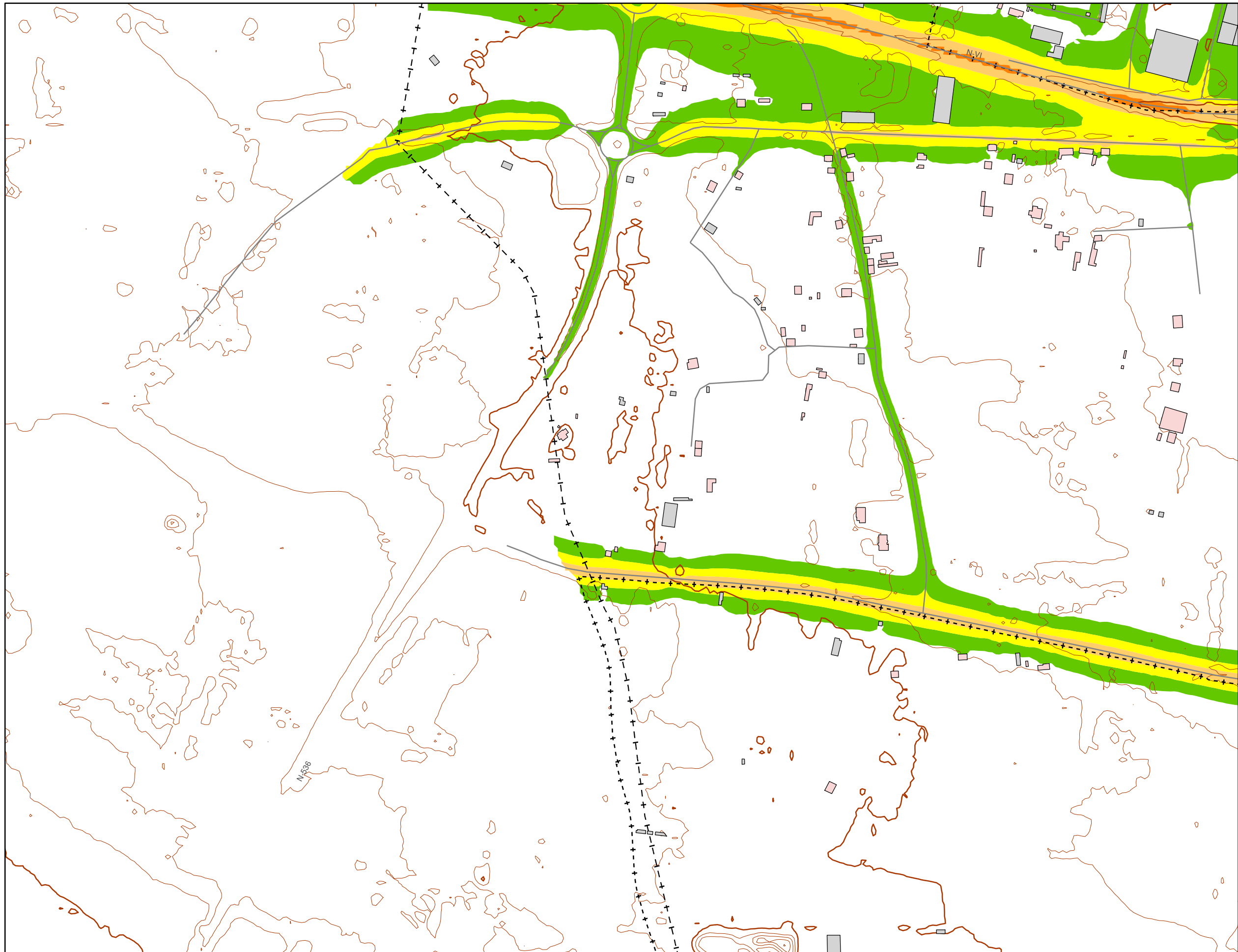
■ Pantalla acústica
■ Dique de tierra

Tipos de edificio

■ Uso residencial
■ Uso sanitario o docente
■ Uso industrial o comercial
■ Uso otros

Elementos cartográficos

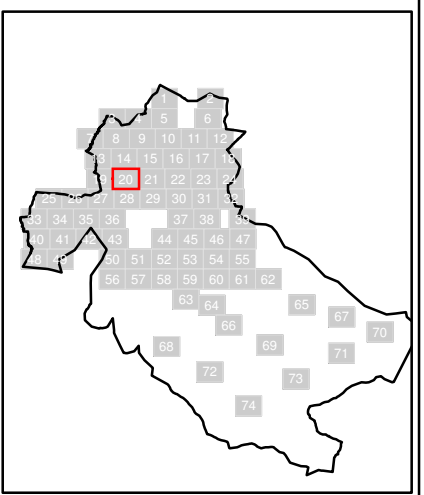
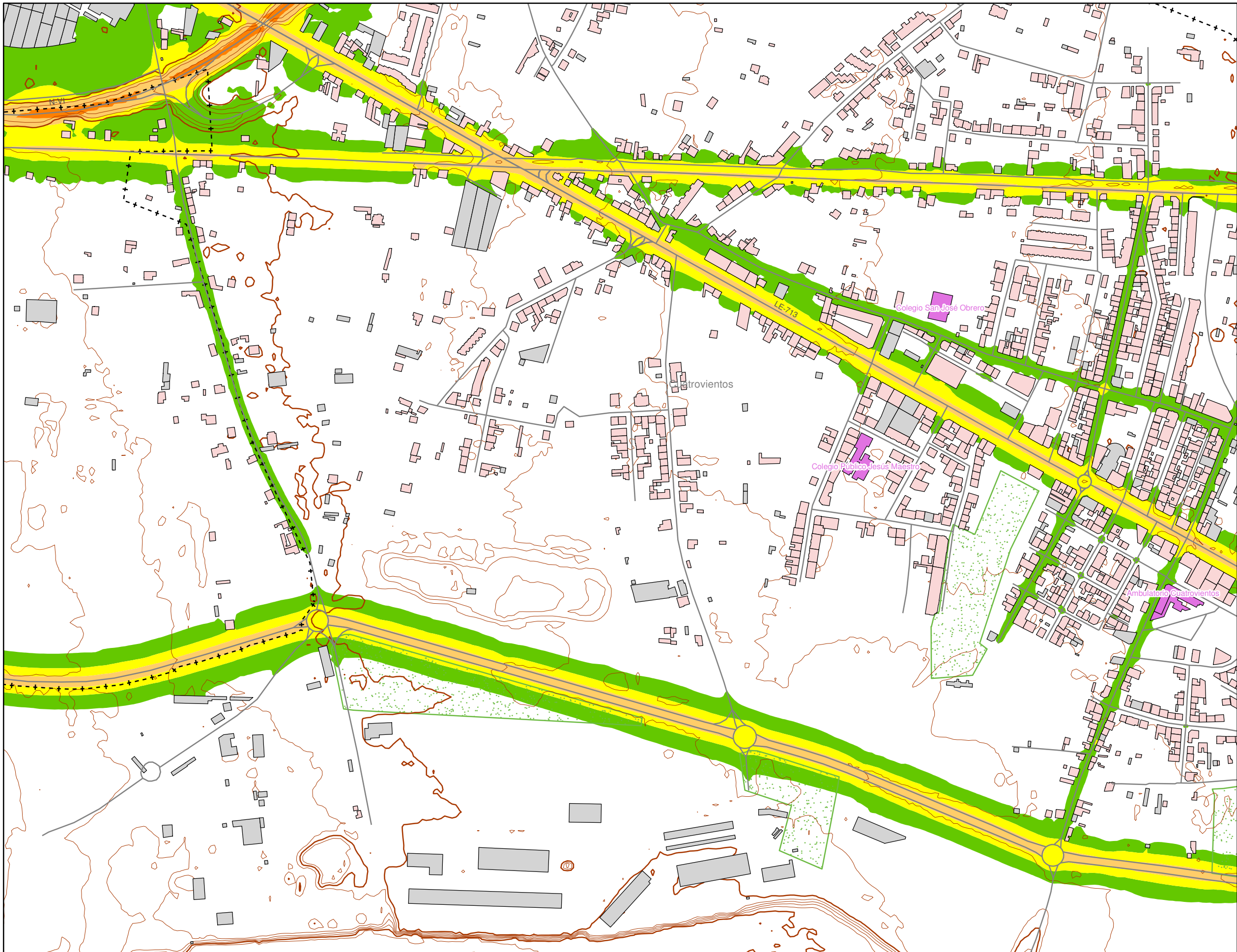
— Carreteras
+ + FFCC
— Curva de nivel maestra
— Curva de nivel
■ Hidrografía
+ - + Límite de provincia
+ - - + Límite de municipio
— Otros elementos cartográficos



N
 Sistema Geodésico de referencia:
 ETRS89 / UTM zone 29N

Leyenda

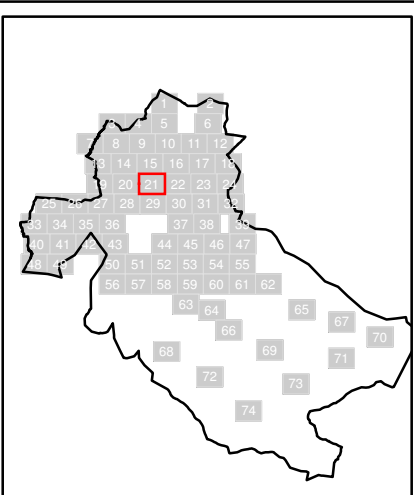
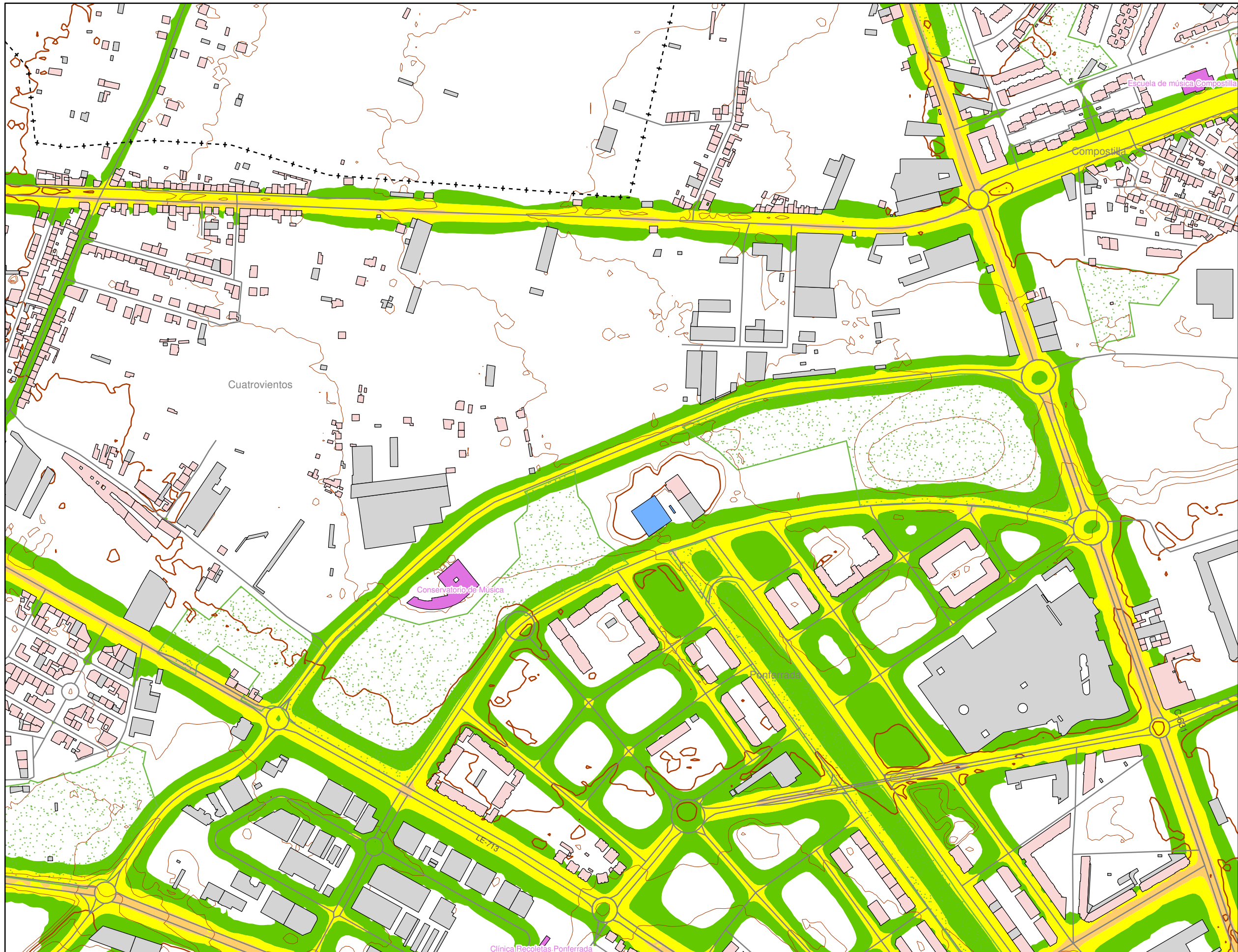
- Nivel sonoro (dB(A))**
- 50-55
 - 55-60
 - 60-65
 - 65-70
 - >70
- Barreras acústicas**
- Pantalla acústica
 - Dique de tierra
- Tipos de edificio**
- Uso residencial
 - Uso sanitario o docente
 - Uso industrial o comercial
 - Uso otros
- Elementos cartográficos**
- Carreteras
 - FFCC
 - Curva de nivel maestra
 - Curva de nivel
 - Hidrografía
 - Límite de provincia
 - Límite de municipio
 - Otros elementos cartográficos



N
 Sistema Geodésico de referencia:
 ETRS89 / UTM zone 29N

Legenda

- Nivel sonoro (dB(A))**
- 50-55
 - 55-60
 - 60-65
 - 65-70
 - >70
- Barreras acústicas**
- Pantalla acústica
 - Dique de tierra
- Tipos de edificio**
- Uso residencial
 - Uso sanitario o docente
 - Uso industrial o comercial
 - Uso otros
- Elementos cartográficos**
- Carreteras
 - FFCC
 - Curva de nivel maestra
 - Curva de nivel
 - Hidrografía
 - Límite de provincia
 - Límite de municipio
 - Otros elementos cartográficos



Sistema Geodésico de referencia:
ETRS89 / UTM zone 29N

Legenda

Nivel sonoro (dB(A))

50-55	65-70
55-60	>70
60-65	

Barreras acústicas

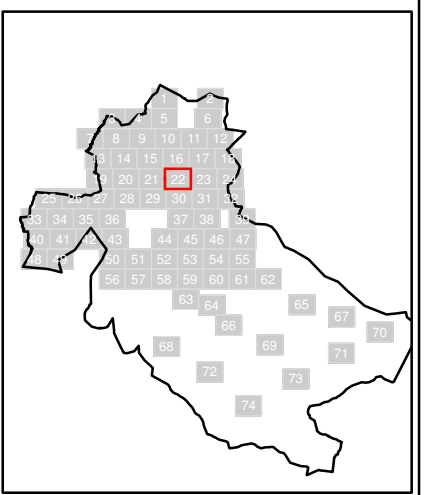
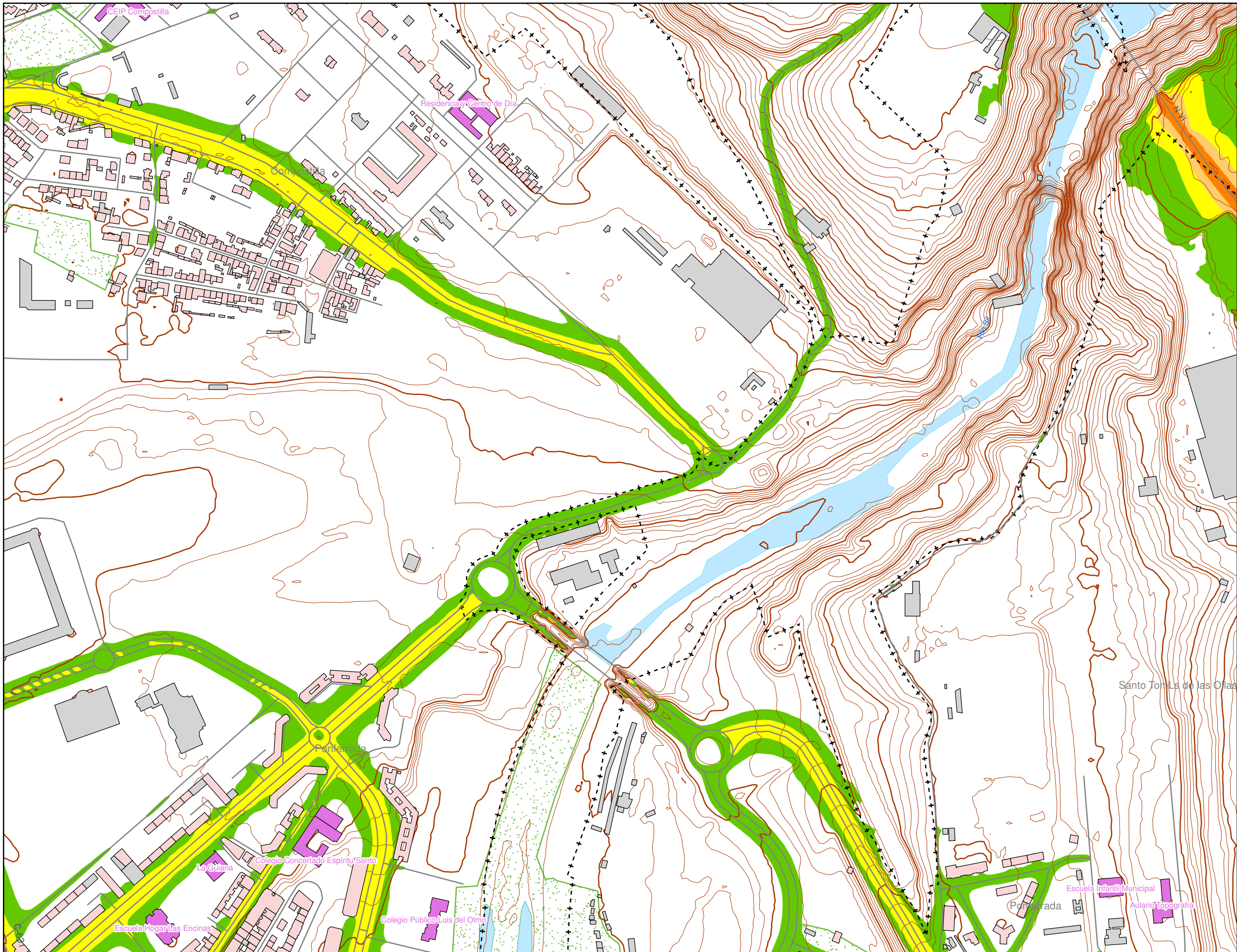
Pantalla acústica
Dique de tierra

Tipos de edificio

Usos residencial
Usos sanitario o docente
Usos industrial o comercial
Usos otros

Elementos cartográficos

Carreteras
FFCC
Curva de nivel maestra
Curva de nivel
Hidrografía
Límite de provincia
Límite de municipio
Otros elementos cartográficos



N Sistema Geodésico de referencia:
ETRS89 / UTM zone 29N

Leyenda

Nivel sonoro (dB(A))

50-55	65-70
55-60	>70
60-65	

Barreras acústicas

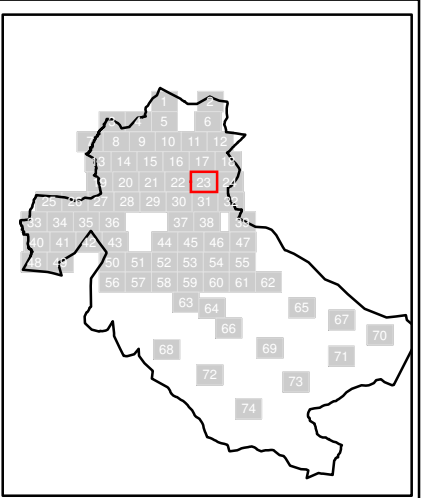
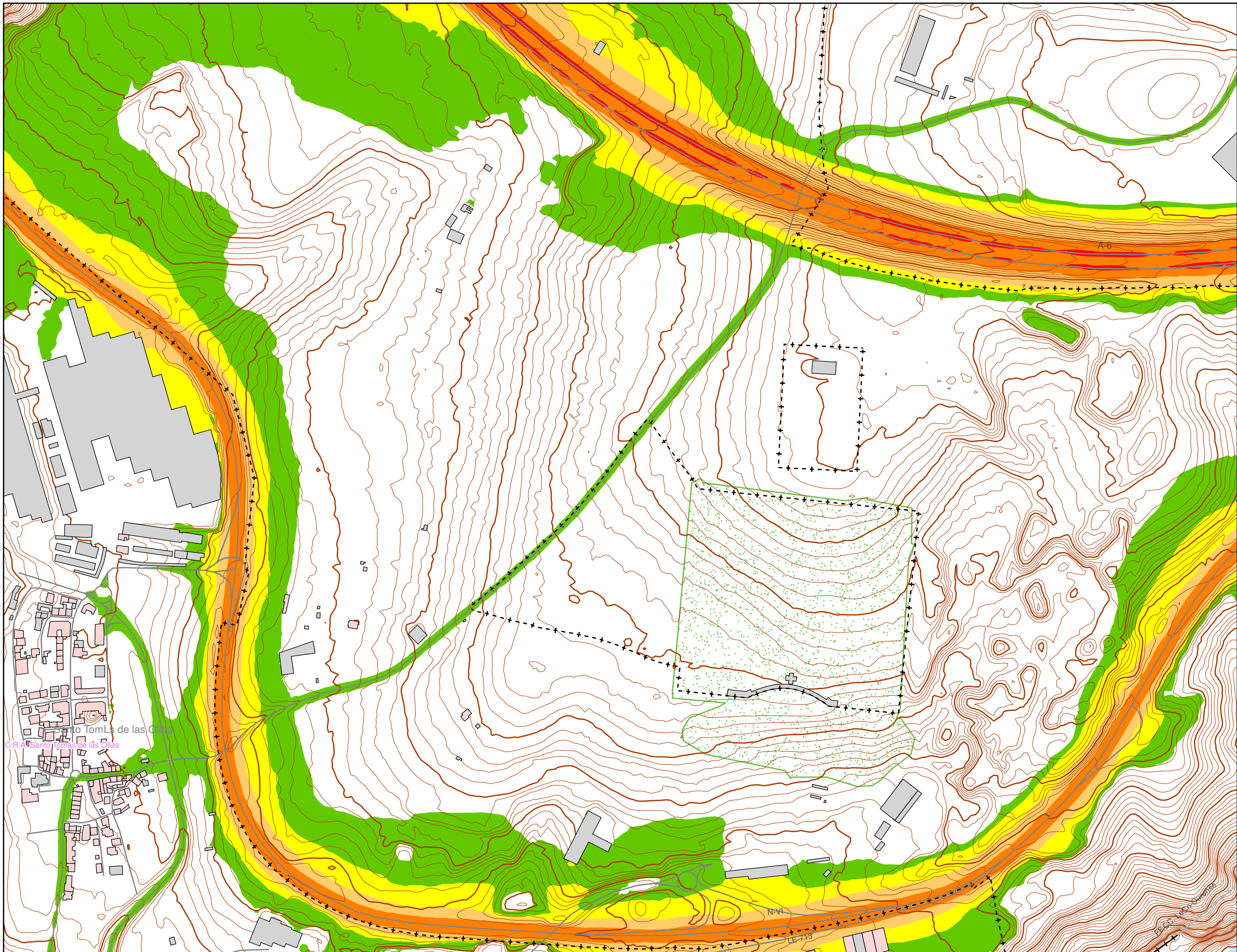
Pantalla acústica
Dique de tierra

Tipos de edificio

Uso residencial
Uso sanitario o docente
Uso industrial o comercial
Uso otros

Elementos cartográficos

Carreteras
FFCC
Curva de nivel maestra
Curva de nivel
Hidrografía
Límite de provincia
Límite de municipio
Otros elementos cartográficos



N
 Sistema Geodésico de referencia:
 ETRS89 / UTM zone 29N

Legenda

Nivel sonoro (dB(A))

50-55	65-70
55-60	>70
60-65	

Barreras acústicas

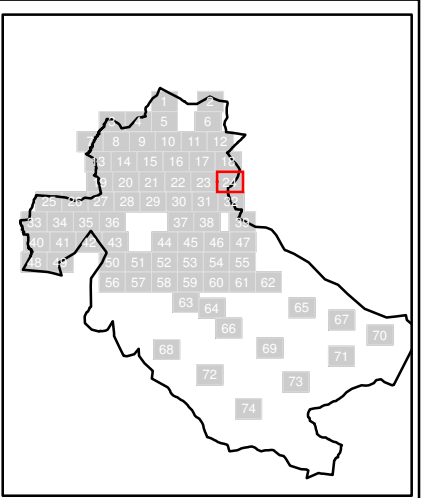
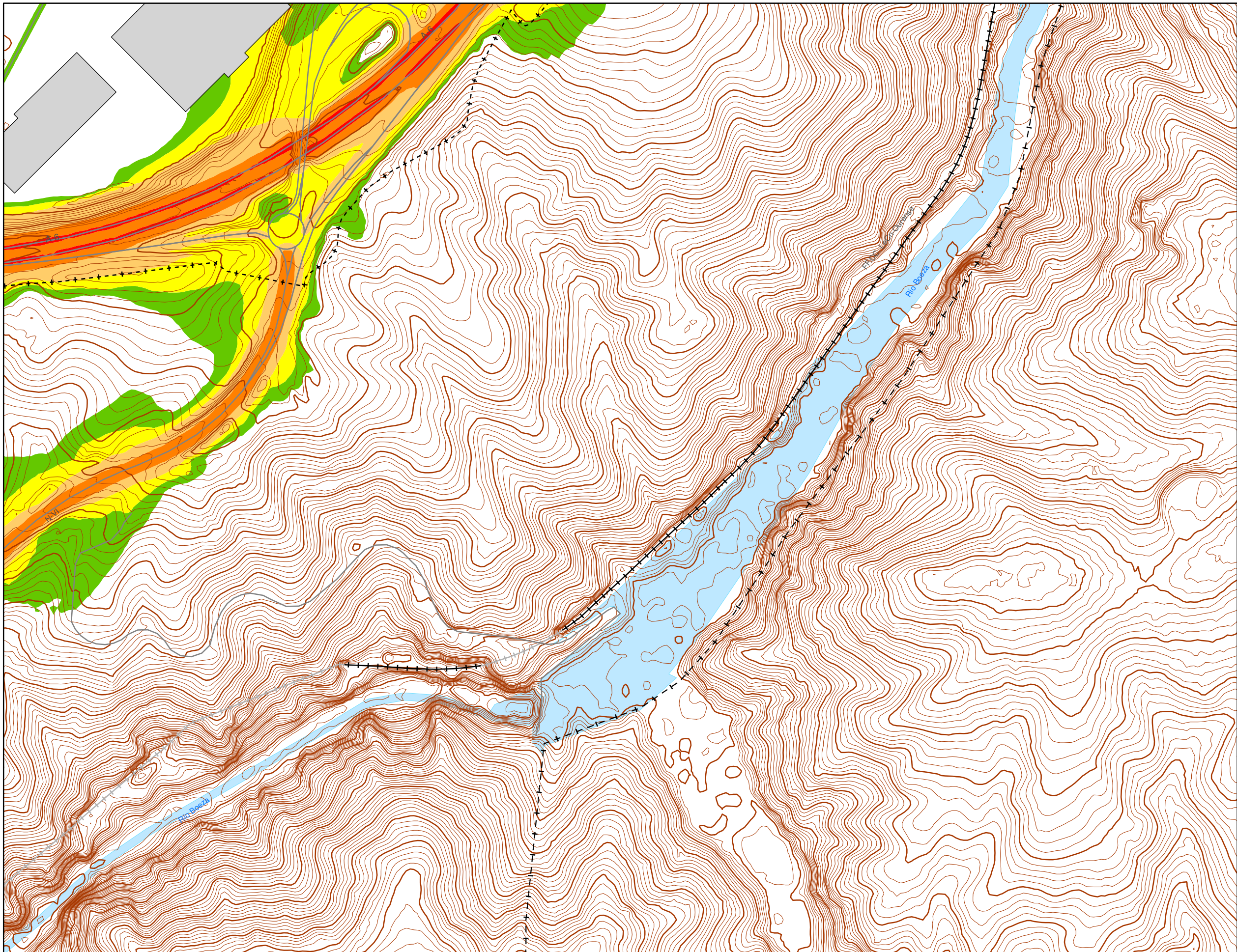
Pantalla acústica
Dique de tierra

Tipos de edificio

Uso residencial
Uso sanitario o docente
Uso industrial o comercial
Uso otros

Elementos cartográficos

Carreteras
FFCC
Curva de nivel maestra
Curva de nivel
Hidrografía
Límite de provincia
Límite de municipio
Otros elementos cartográficos



N
 Sistema Geodésico de referencia:
 ETRS89 / UTM zone 29N

Leyenda

Nivel sonoro (dB(A))	
■	50-55
■	55-60
■	60-65
■	65-70
■	>70

Barreras acústicas

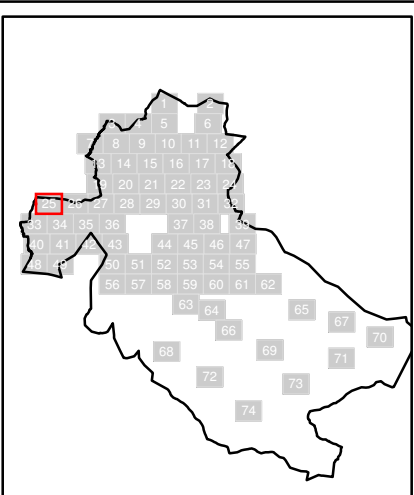
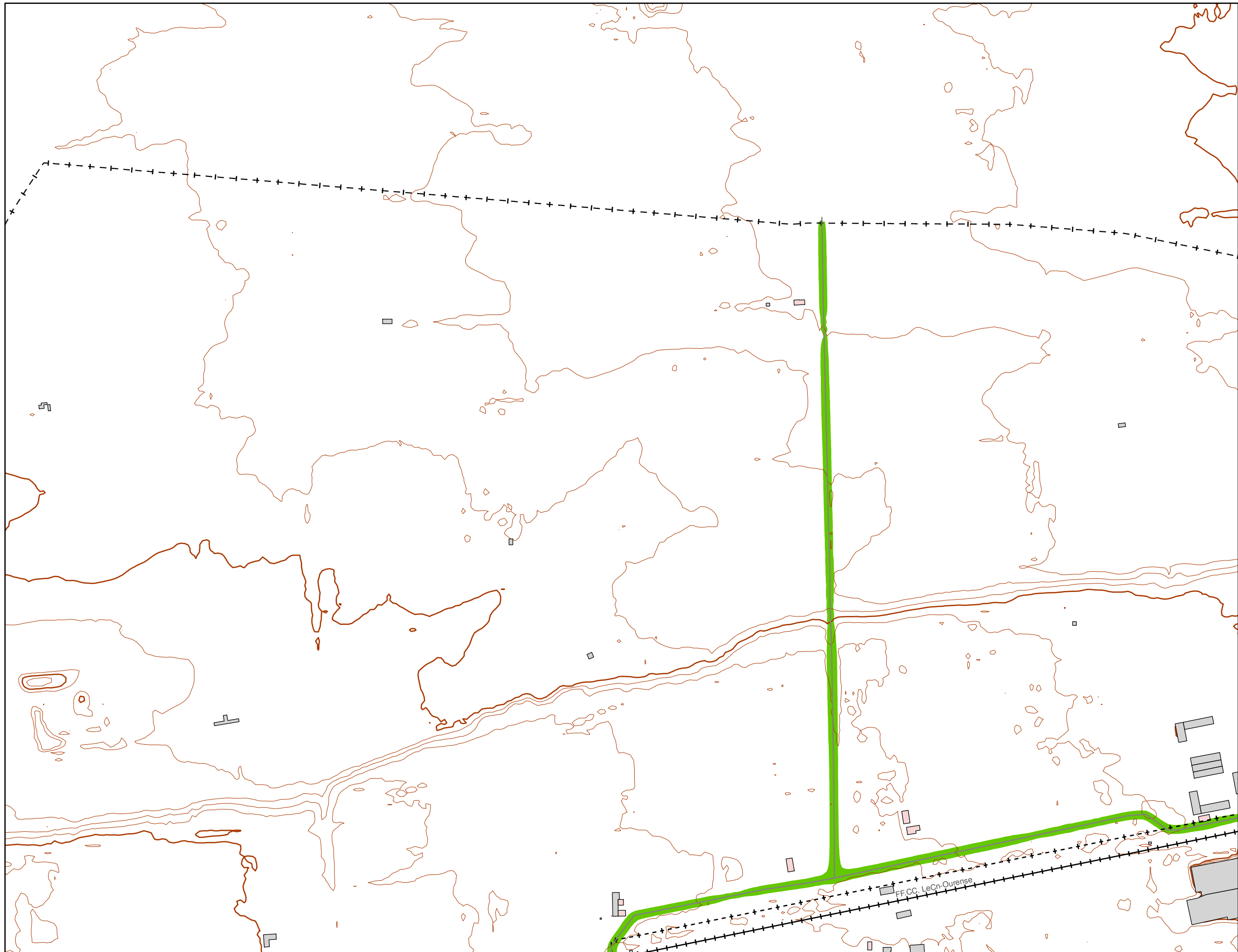
■	Pantalla acústica
■	Dique de tierra

Tipos de edificio

■	Uso residencial
■	Uso sanitario o docente
■	Uso industrial o comercial
■	Uso otros

Elementos cartográficos

	Carreteras
	FFCC
	Curva de nivel maestra
	Curva de nivel
	Hidrografía
	Límite de provincia
	Límite de municipio
	Otros elementos cartográficos



N
 Sistema Geodésico de referencia:
 ETRS89 / UTM zone 29N

Leyenda

Nivel sonoro (dB(A))

50-55	65-70
55-60	>70
60-65	

Barreras acústicas

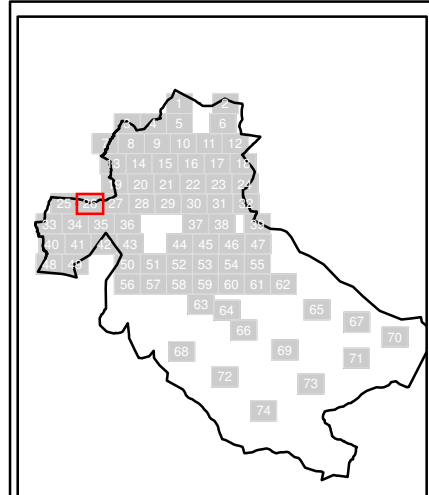
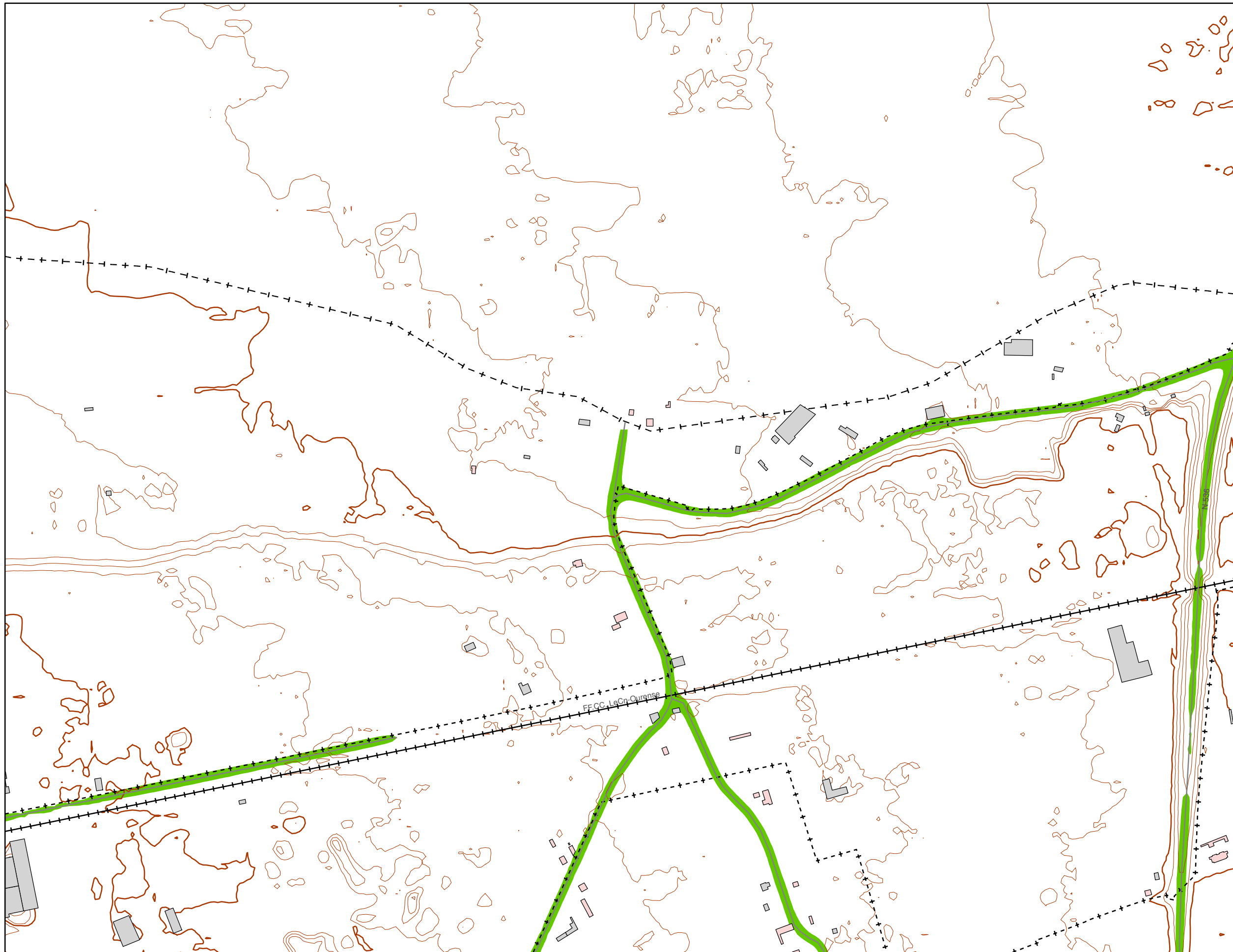
Pantalla acústica
Dique de tierra

Tipos de edificio

Uso residencial
Uso sanitario o docente
Uso industrial o comercial
Uso otros

Elementos cartográficos

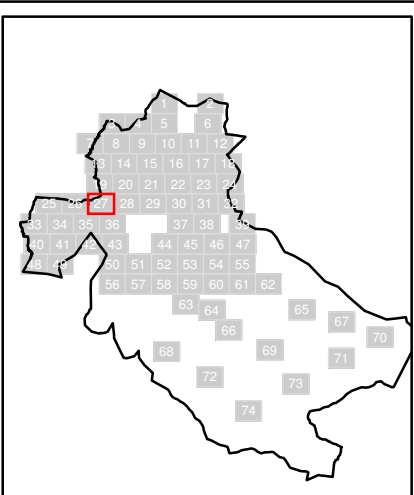
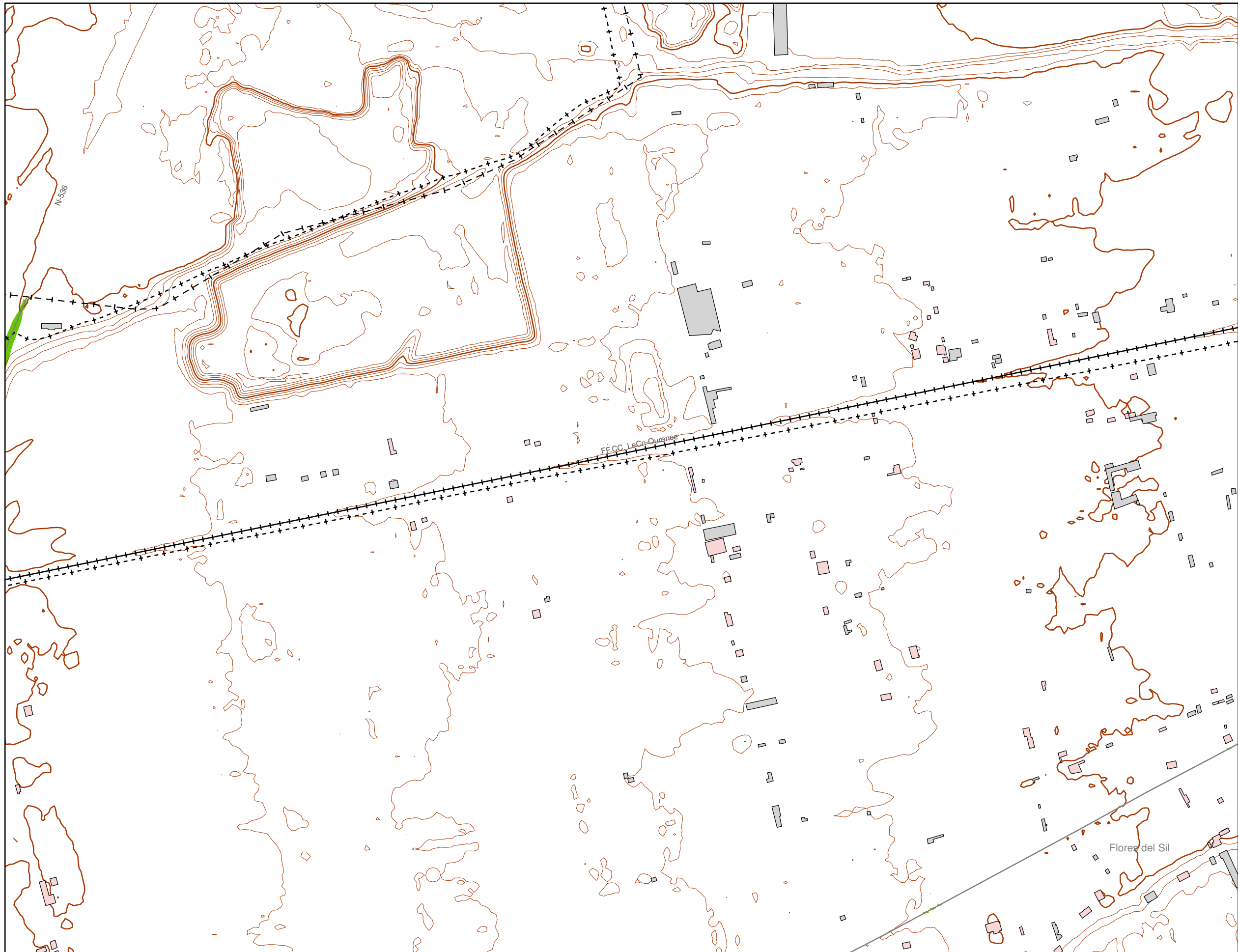
Carreteras
FFCC
Curva de nivel maestra
Curva de nivel
Hidrografía
Límite de provincia
Límite de municipio
Otros elementos cartográficos



Sistema Geodésico de referencia:
ETRS89 / UTM zone 29N

Legenda

- Nivel sonoro (dB(A))**
- 50-55
 - 55-60
 - 60-65
 - 65-70
 - >70
- Barreras acústicas**
- Pantalla acústica
 - Dique de tierra
- Tipos de edificio**
- Uso residencial
 - Uso sanitario o docente
 - Uso industrial o comercial
 - Uso otros
- Elementos cartográficos**
- Carreteras
 - FFCC
 - Curva de nivel maestra
 - Curva de nivel
 - Hidrografía
 - Límite de provincia
 - Límite de municipio
 - Otros elementos cartográficos



Sistema Geodésico de referencia:
ETRS89 / UTM zone 29N

Legenda

Nivel sonoro (dB(A))

50-55	65-70
55-60	>70
60-65	

Barreras acústicas

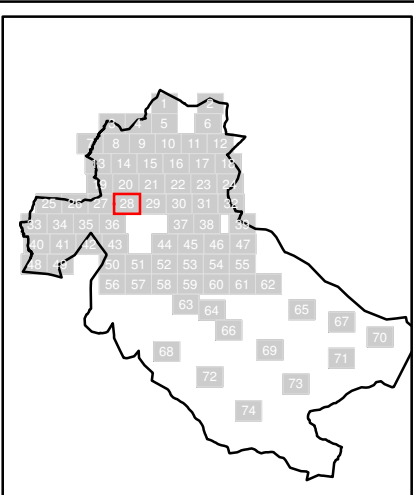
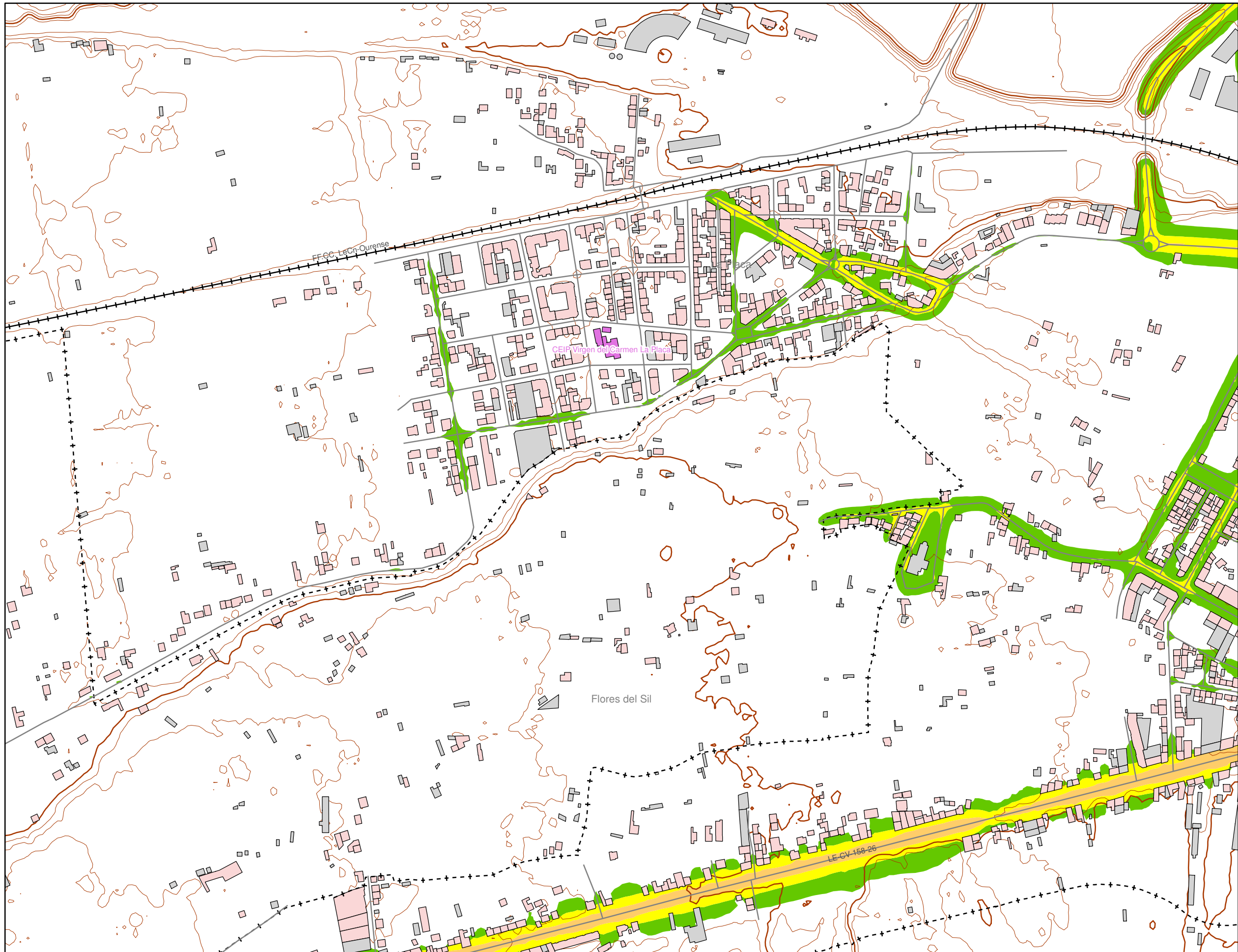
Pantalla acústica
Dique de tierra

Tipos de edificio

Uso residencial
Uso sanitario o docente
Uso industrial o comercial
Uso otros

Elementos cartográficos

Carreteras
FFCC
Curva de nivel maestra
Curva de nivel
Hidrografía
Límite de provincia
Límite de municipio
Otros elementos cartográficos



N Sistema Geodésico de referencia:
ETRS89 / UTM zone 29N

Legenda

Nivel sonoro (dB(A))	
■ 50-55	■ 65-70
■ 55-60	■ >70
■ 60-65	

Barreras acústicas

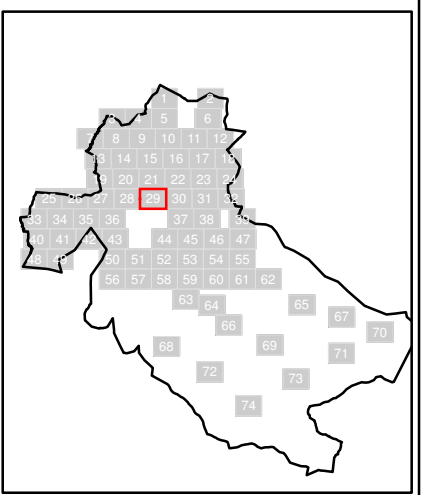
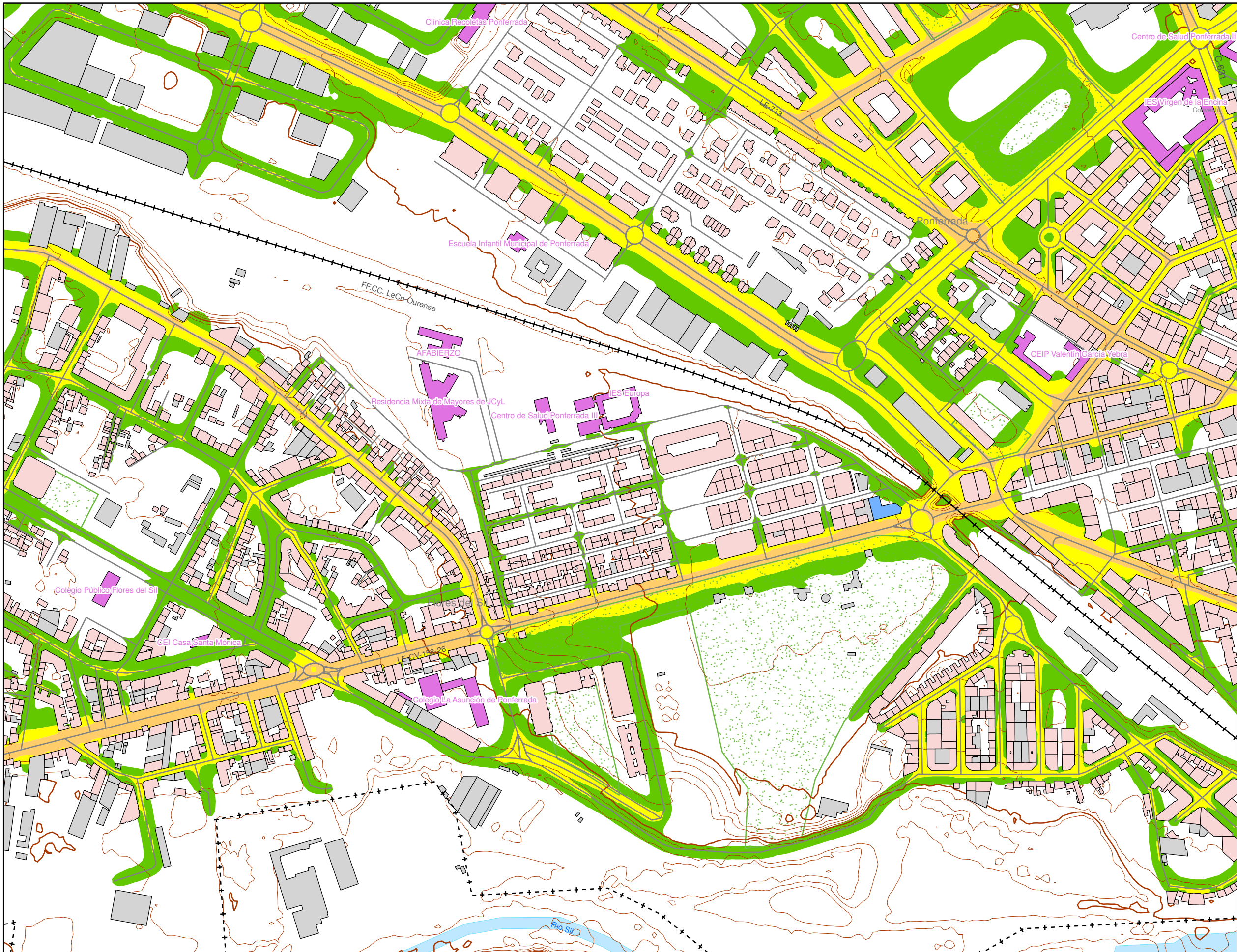
— Pantalla acústica
— Dique de tierra

Tipos de edificio

■ Uso residencial
■ Uso sanitario o docente
■ Uso industrial o comercial
■ Uso otros

Elementos cartográficos

— Carreteras
+ + FFCC
— Curva de nivel maestra
— Curva de nivel
■ Hidrografía
+ - + Límite de provincia
+ - - + Límite de municipio
— Otros elementos cartográficos



N
 Sistema Geodésico de referencia:
 ETRS89 / UTM zone 29N

Legenda

Nivel sonoro (dB(A))

50-55	65-70
55-60	>70
60-65	

Barreras acústicas

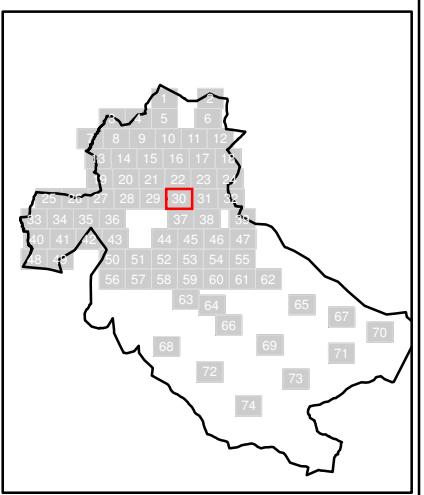
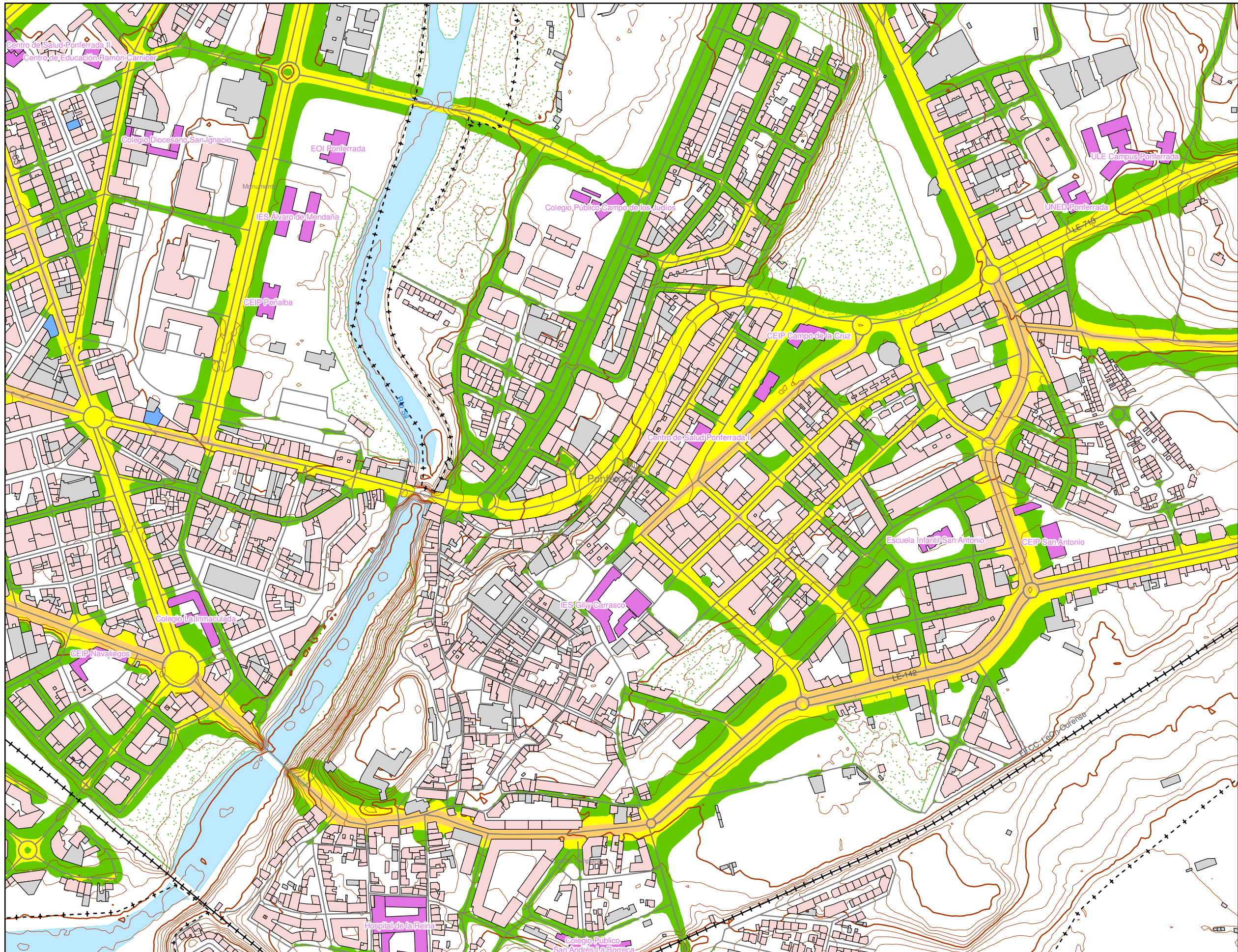
Pantalla acústica
Dique de tierra

Tipos de edificio

Usos residencial
Usos sanitario o docente
Usos industrial o comercial
Usos otros

Elementos cartográficos

Carreteras
FFCC
Curva de nivel maestra
Curva de nivel
Hidrografía
Límite de provincia
Límite de municipio
Otros elementos cartográficos



N
 Sistema Geodésico de referencia:
 ETRS89 / UTM zone 29N

Legenda

Nivel sonoro (dB(A))

50-55	65-70
55-60	>70
60-65	

Barreras acústicas

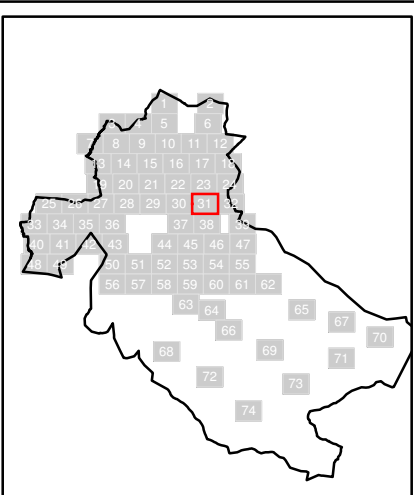
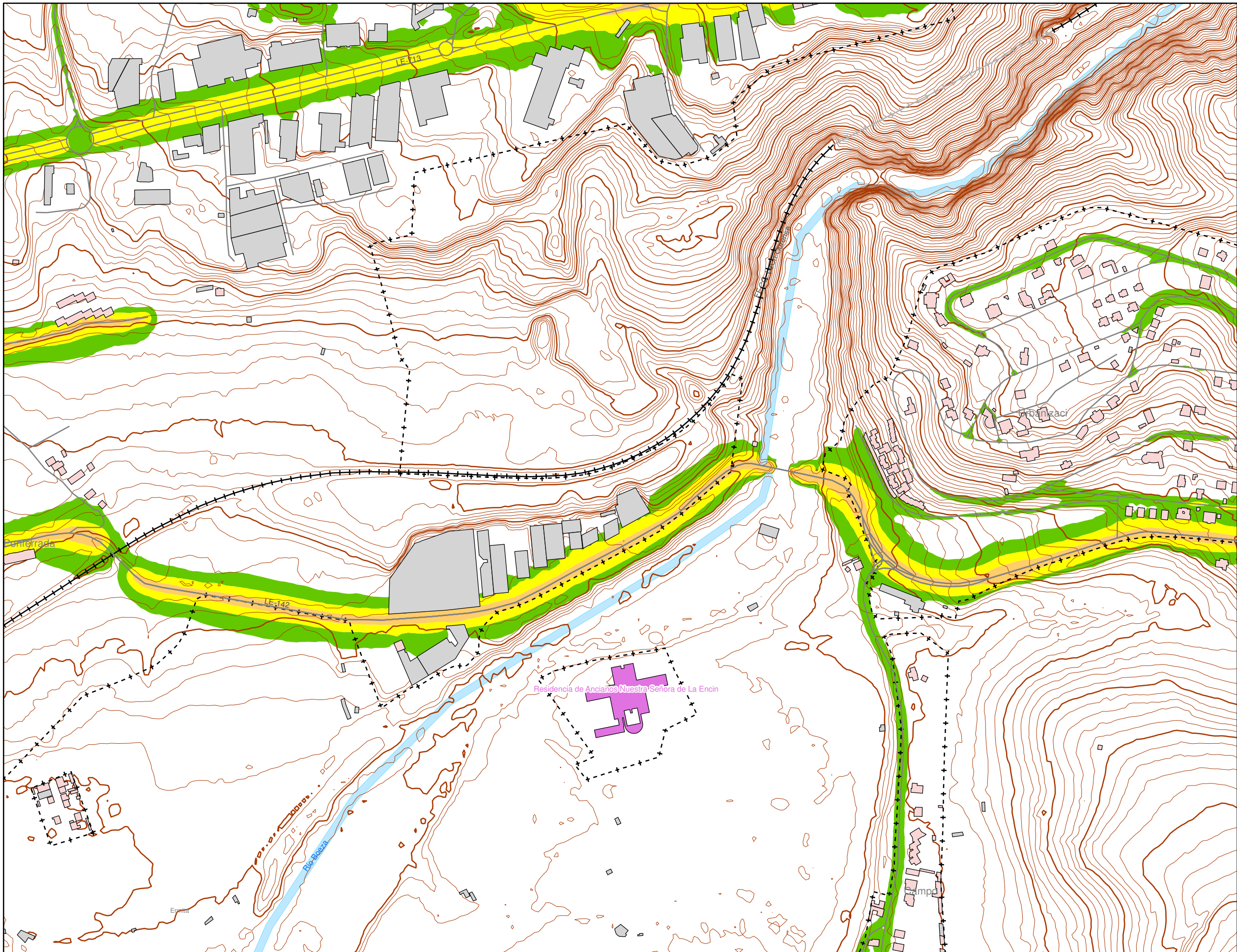
Pantalla acústica
Dique de tierra

Tipos de edificio

Usos residencial
Usos sanitario o docente
Usos industrial o comercial
Usos otros

Elementos cartográficos

Carreteras
FFCC
Curva de nivel maestra
Curva de nivel
Hidrografía
Límite de provincia
Límite de municipio
Otros elementos cartográficos



N Sistema Geodésico de referencia:
ETRS89 / UTM zone 29N

Legenda

Nivel sonoro (dB(A))	
■ 50-55	■ 65-70
■ 55-60	■ >70
■ 60-65	

Barreras acústicas

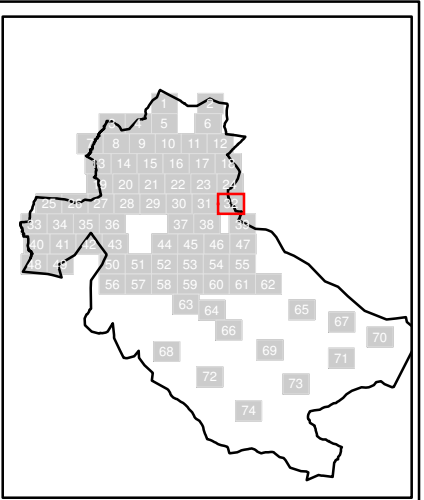
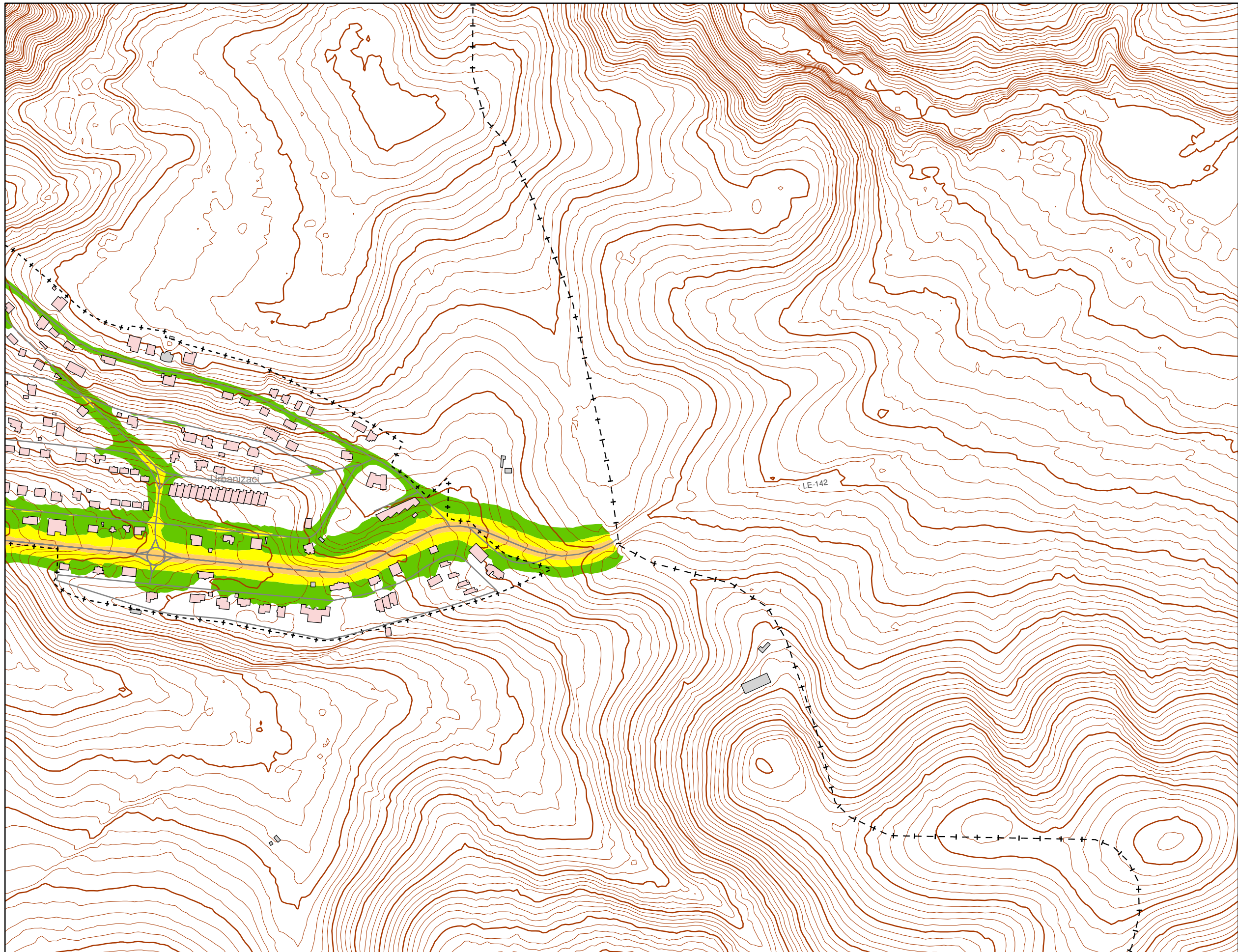
— Pantalla acústica
— Dique de tierra

Tipos de edificio

■ Uso residencial
■ Uso sanitario o docente
■ Uso industrial o comercial
■ Uso otros

Elementos cartográficos

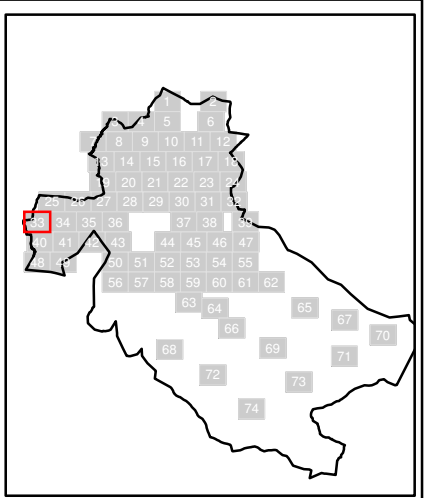
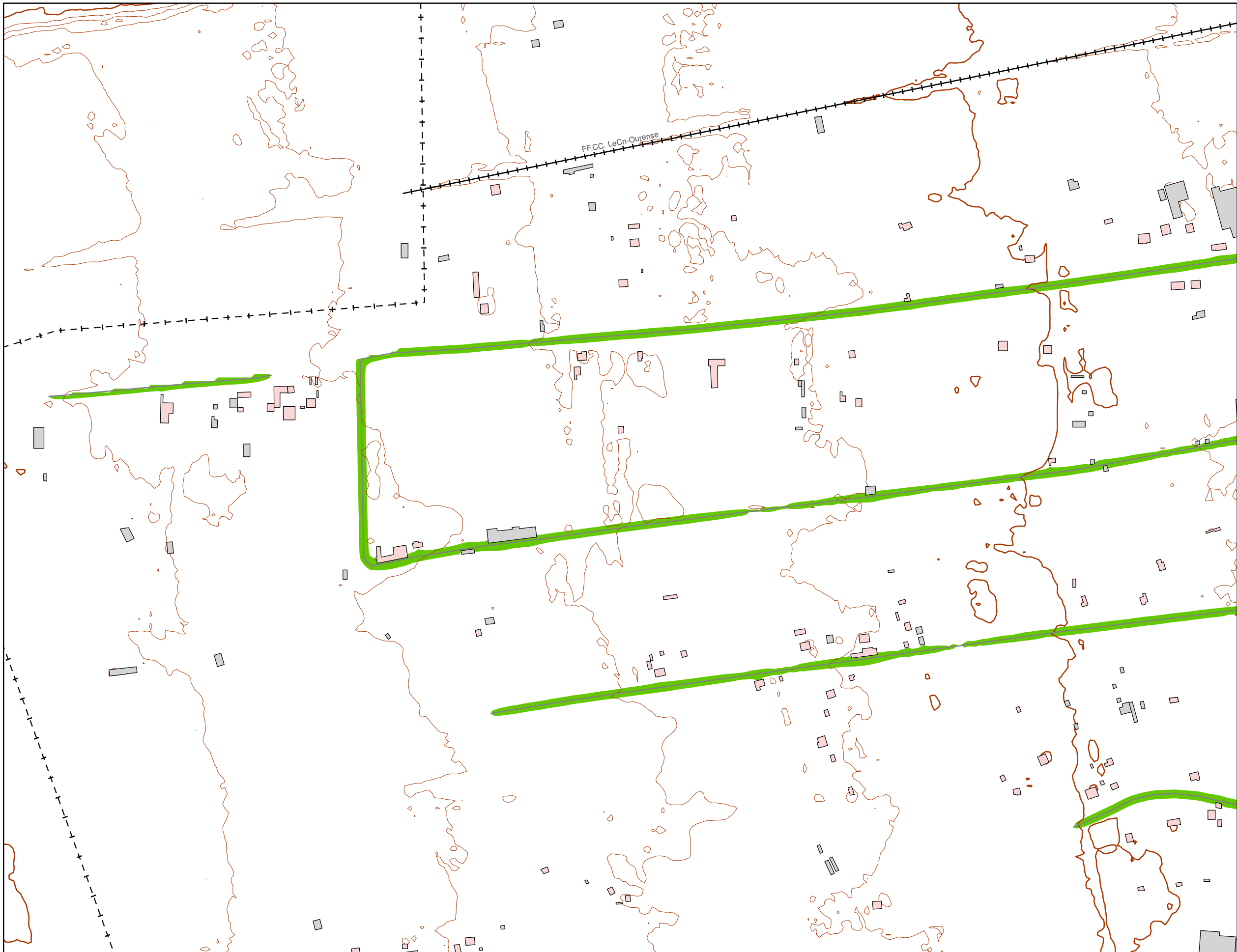
— Carreteras
+ + FFCC
— Curva de nivel maestra
— Curva de nivel
■ Hidrografía
+ - + Límite de provincia
+ - - + Límite de municipio
— Otros elementos cartográficos



N
 Sistema Geodésico de referencia:
 ETRS89 / UTM zone 29N

Leyenda

- Nivel sonoro (dB(A))**
- 50-55
 - 55-60
 - 60-65
 - 65-70
 - >70
- Barreras acústicas**
- Pantalla acústica
 - Dique de tierra
- Tipos de edificio**
- Uso residencial
 - Uso sanitario o docente
 - Uso industrial o comercial
 - Uso otros
- Elementos cartográficos**
- Carreteras
 - FFCC
 - Curva de nivel maestra
 - Curva de nivel
 - Hidrografía
 - Límite de provincia
 - Límite de municipio
 - Otros elementos cartográficos



N
 Sistema Geodésico de referencia:
 ETRS89 / UTM zone 29N

Legenda

Nivel sonoro (dB(A))	
50-55	65-70
55-60	>70
60-65	

Barreras acústicas

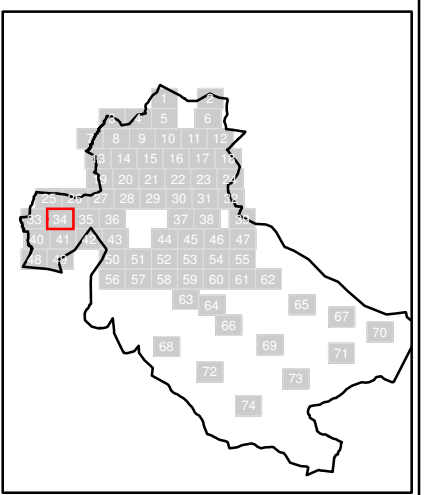
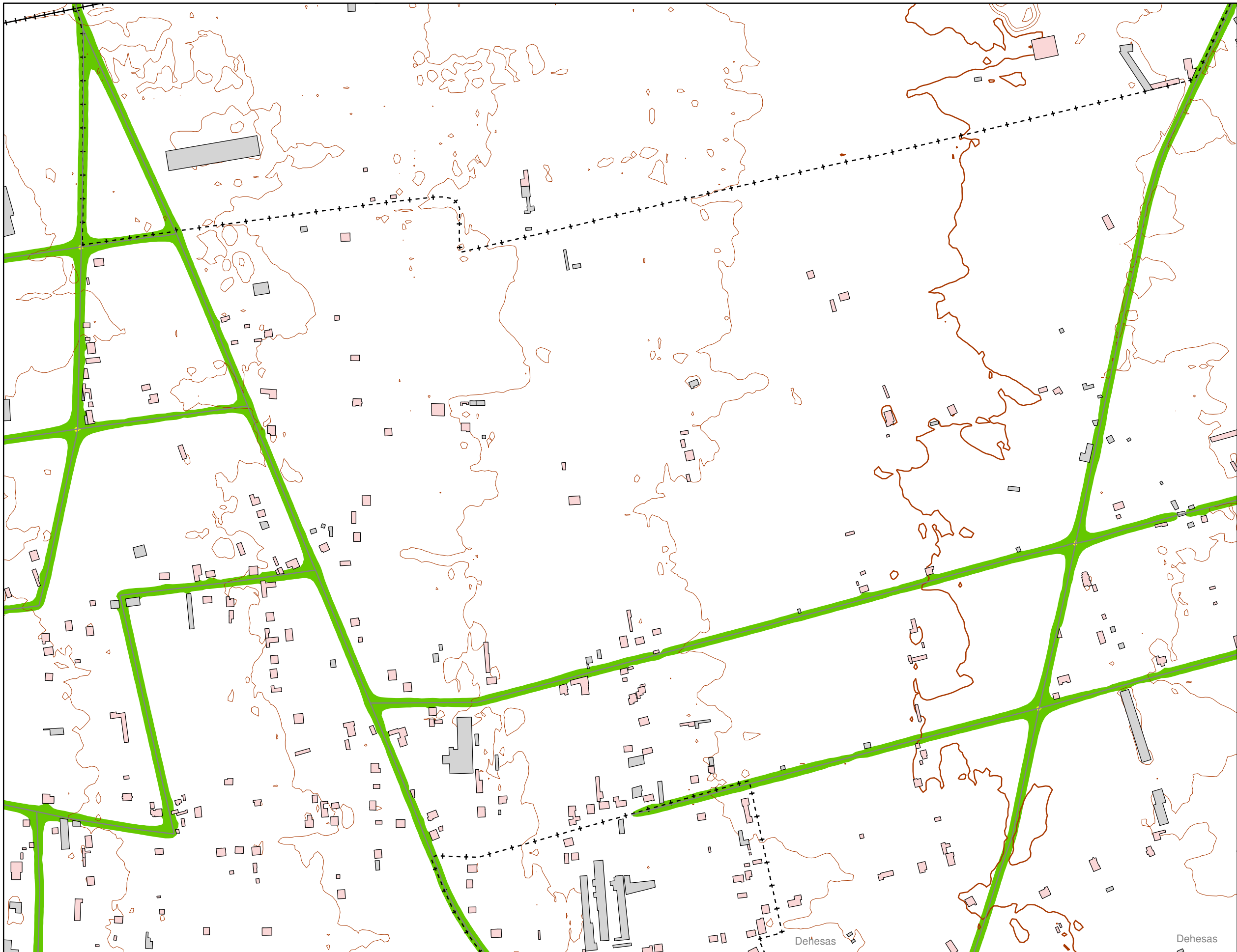
Pantalla acústica
Dique de tierra

Tipos de edificio

Uso residencial
Uso sanitario o docente
Uso industrial o comercial
Uso otros

Elementos cartográficos

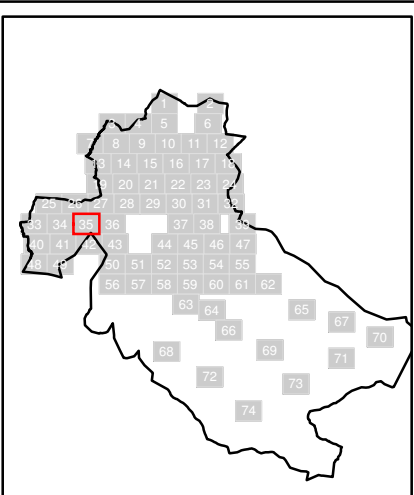
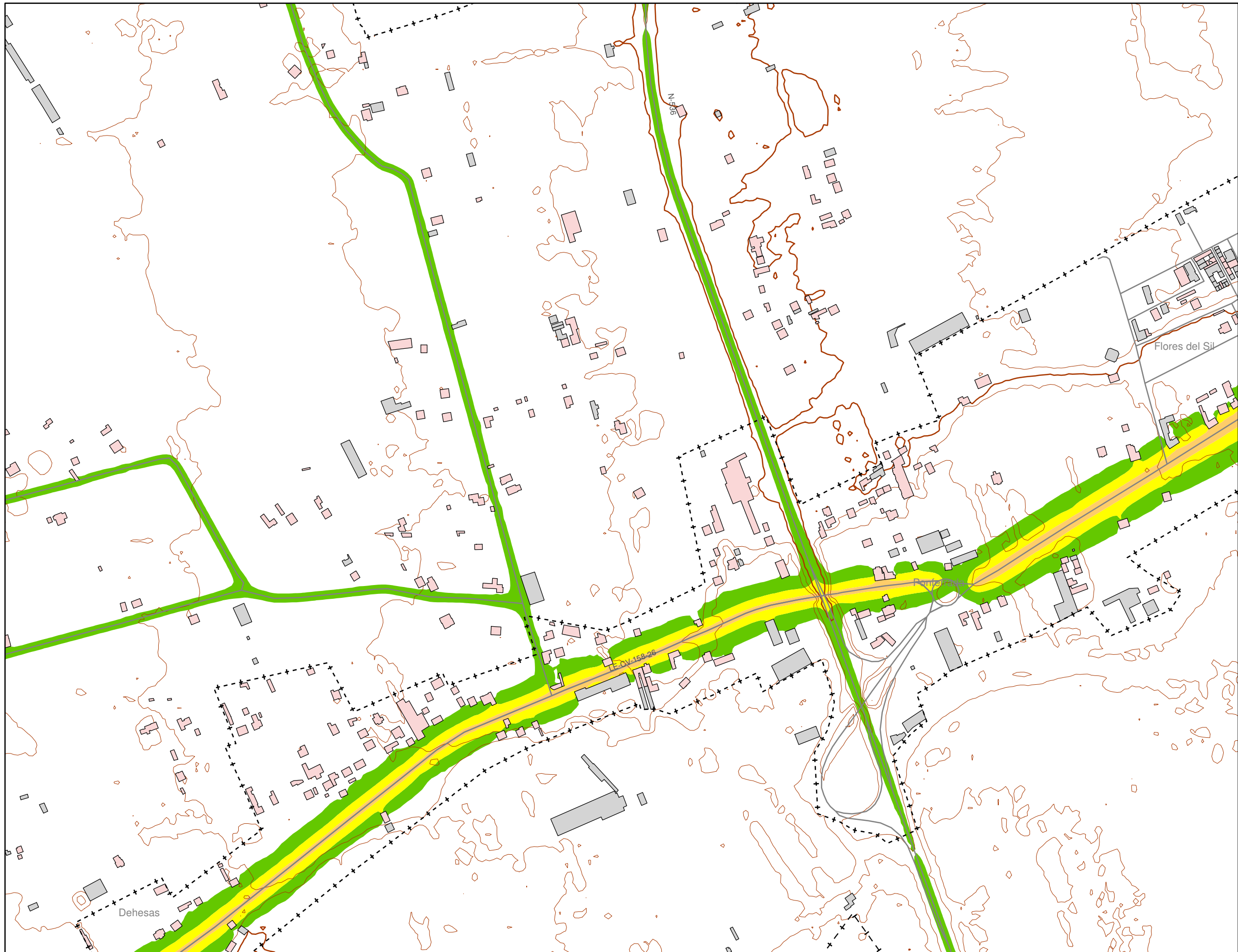
Carreteras
FFCC
Curva de nivel maestra
Curva de nivel
Hidrografía
Límite de provincia
Límite de municipio
Otros elementos cartográficos



N Sistema Geodésico de referencia:
ETRS89 / UTM zone 29N

Legenda

- Nivel sonoro (dB(A))**
- 50-55
 - 65-70
 - 55-60
 - >70
 - 60-65
- Barreras acústicas**
- Pantalla acústica
 - Dique de tierra
- Tipos de edificio**
- Uso residencial
 - Uso sanitario o docente
 - Uso industrial o comercial
 - Uso otros
- Elementos cartográficos**
- Carreteras
 - FFCC
 - Curva de nivel maestra
 - Curva de nivel
 - Hidrografía
 - Límite de provincia
 - Límite de municipio
 - Otros elementos cartográficos



Sistema Geodésico de referencia:
ETRS89 / UTM zone 29N

Legenda

Nivel sonoro (dB(A))	
■	50-55
■	55-60
■	60-65
■	65-70
■	>70

Barreras acústicas

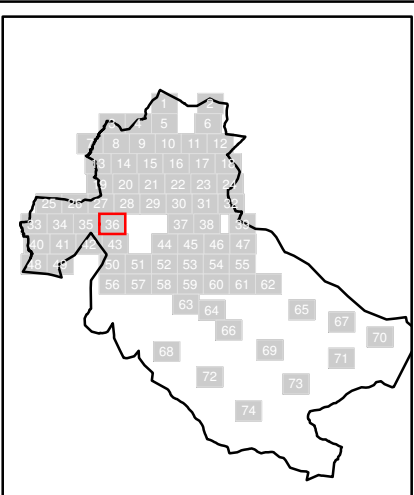
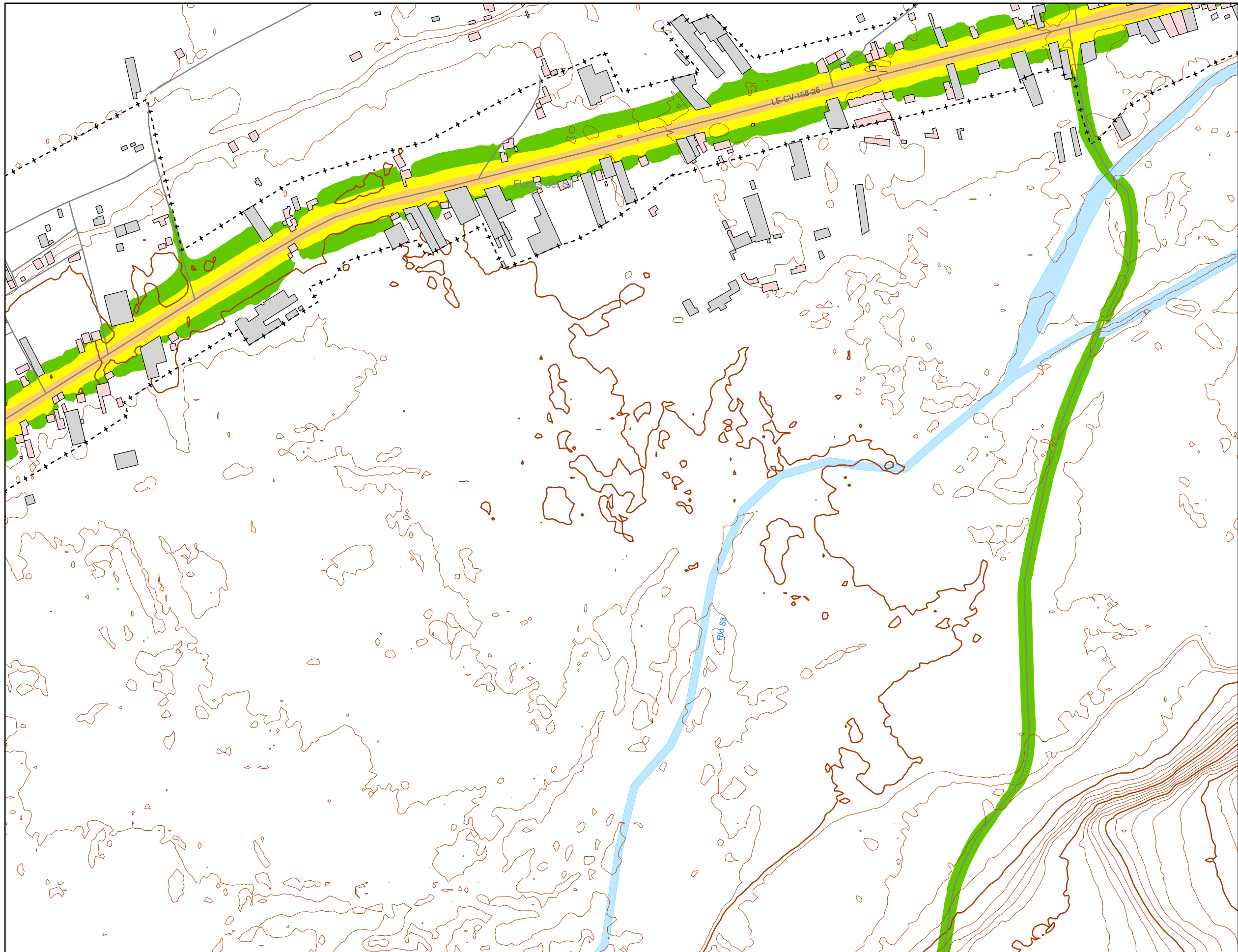
■	Pantalla acústica
■	Dique de tierra

Tipos de edificio

■	Uso residencial
■	Uso sanitario o docente
■	Uso industrial o comercial
■	Uso otros

Elementos cartográficos

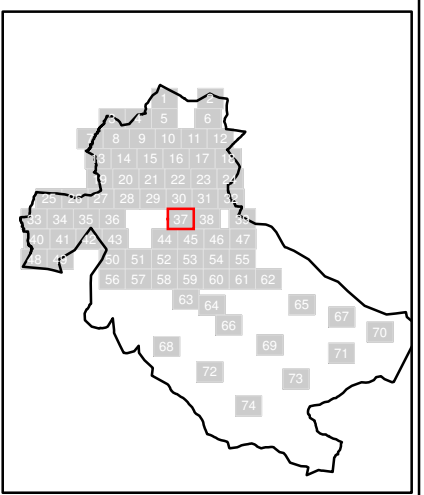
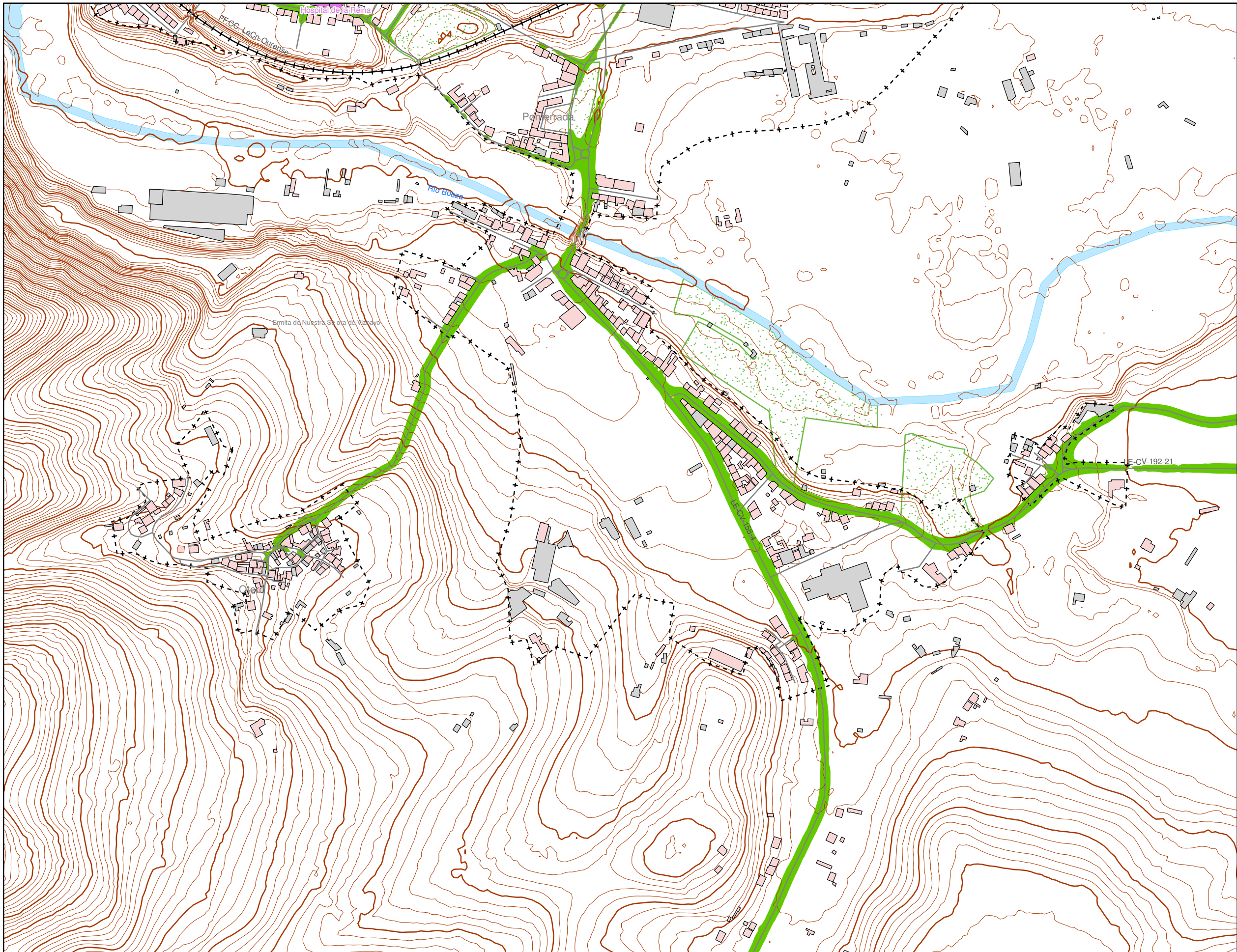
—	Carreteras
+ +	FFCC
—	Curva de nivel maestra
—	Curva de nivel
■	Hidrografía
+ - +	Límite de provincia
+ - - +	Límite de municipio
—	Otros elementos cartográficos



N Sistema Geodésico de referencia:
ETRS89 / UTM zone 29N

Legenda

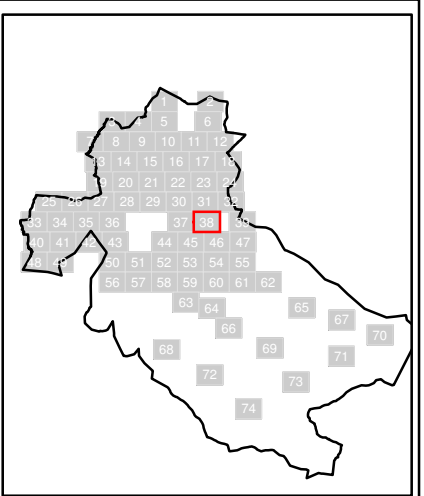
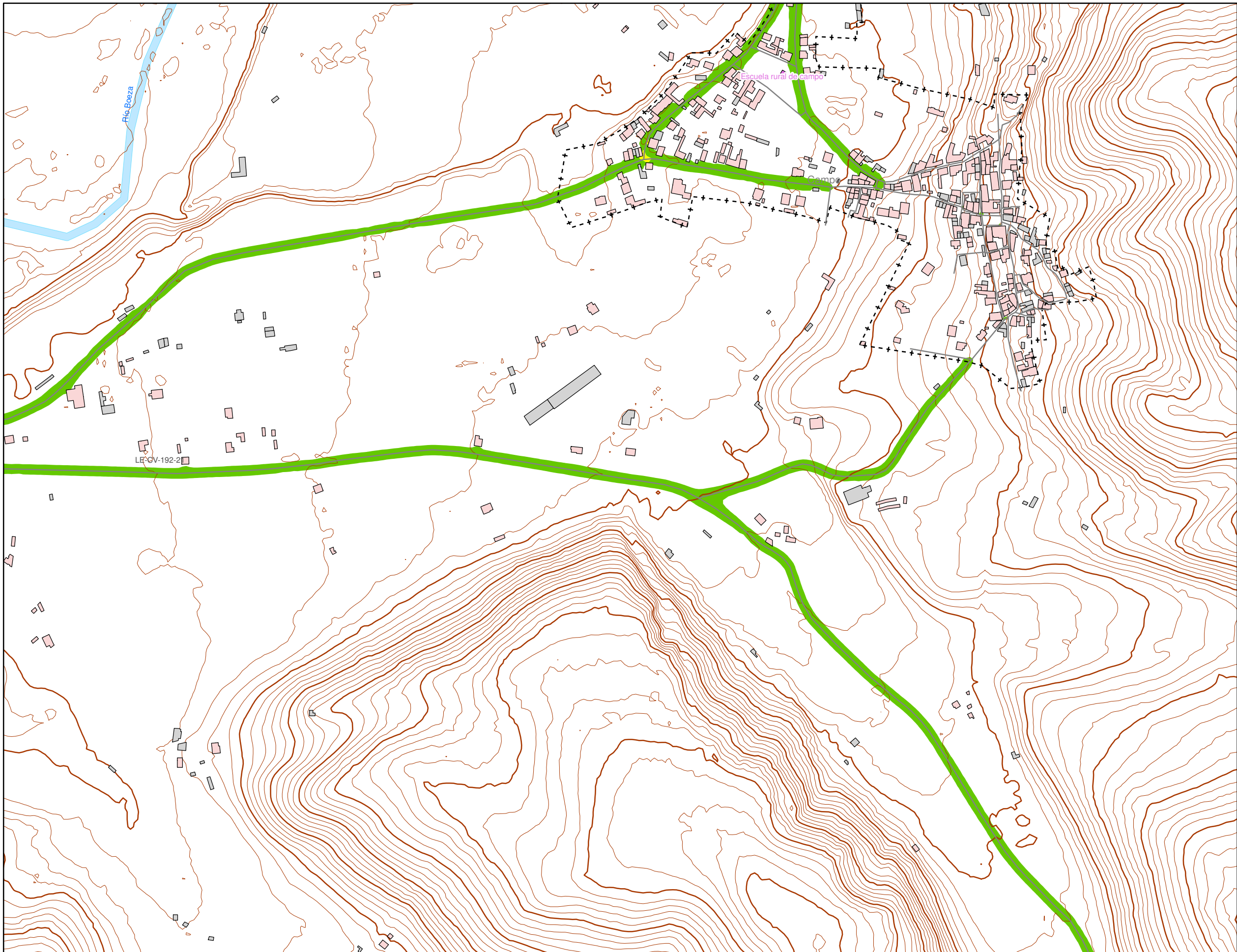
- Nivel sonoro (dB(A))**
- 50-55
 - 55-60
 - 60-65
 - 65-70
 - >70
- Barreras acústicas**
- Pantalla acústica
 - Dique de tierra
- Tipos de edificio**
- Uso residencial
 - Uso sanitario o docente
 - Uso industrial o comercial
 - Uso otros
- Elementos cartográficos**
- Carreteras
 - FFCC
 - Curva de nivel maestra
 - Curva de nivel
 - Hidrografía
 - Límite de provincia
 - Límite de municipio
 - Otros elementos cartográficos



N
 Sistema Geodésico de referencia:
 ETRS89 / UTM zone 29N

Legenda

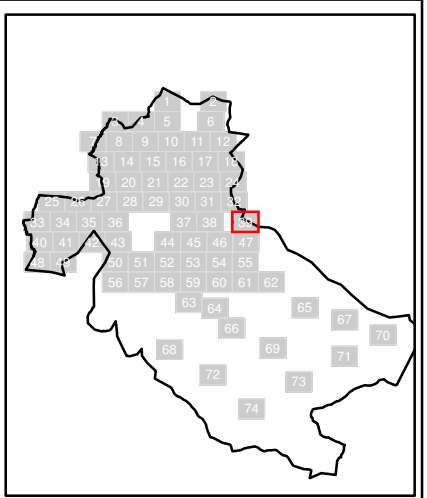
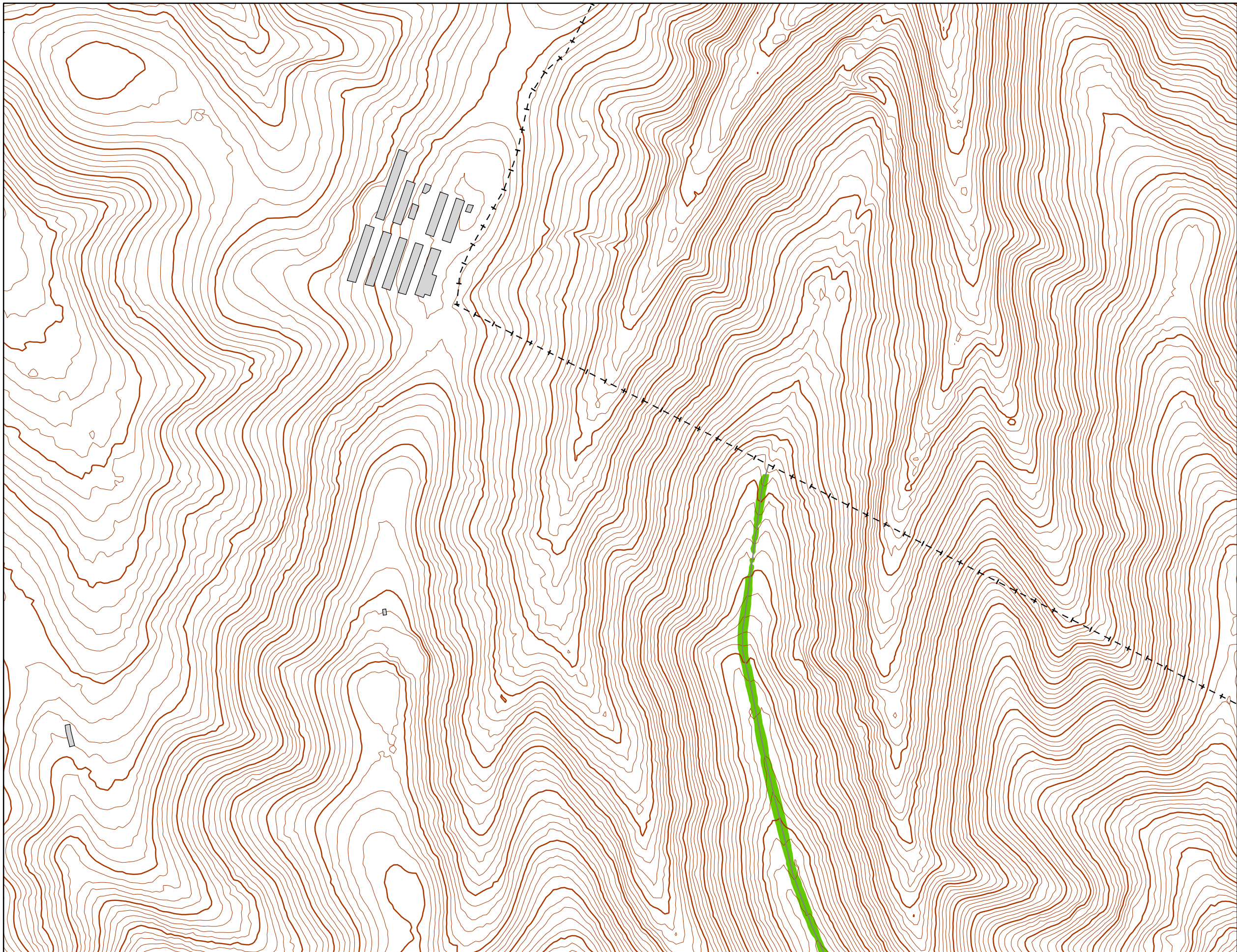
- Nivel sonoro (dB(A))**
- 50-55
 - 65-70
 - 55-60
 - >70
 - 60-65
- Barreras acústicas**
- Pantalla acústica
 - Dique de tierra
- Tipos de edificio**
- Uso residencial
 - Uso sanitario o docente
 - Uso industrial o comercial
 - Uso otros
- Elementos cartográficos**
- Carreteras
 - FFCC
 - Curva de nivel maestra
 - Curva de nivel
 - Hidrografía
 - Límite de provincia
 - Límite de municipio
 - Otros elementos cartográficos



N Sistema Geodésico de referencia:
ETRS89 / UTM zone 29N

Legenda

- Nivel sonoro (dB(A))**
- 50-55
 - 55-60
 - 60-65
 - 65-70
 - >70
- Barreras acústicas**
- Pantalla acústica
 - Dique de tierra
- Tipos de edificio**
- Uso residencial
 - Uso sanitario o docente
 - Uso industrial o comercial
 - Uso otros
- Elementos cartográficos**
- Carreteras
 - FFCC
 - Curva de nivel maestra
 - Curva de nivel
 - Hidrografía
 - Límite de provincia
 - Límite de municipio
 - Otros elementos cartográficos



N
 Sistema Geodésico de referencia:
 ETRS89 / UTM zone 29N

Legenda

Nivel sonoro (dB(A))	
50-55	65-70
55-60	>70
60-65	

Barreras acústicas

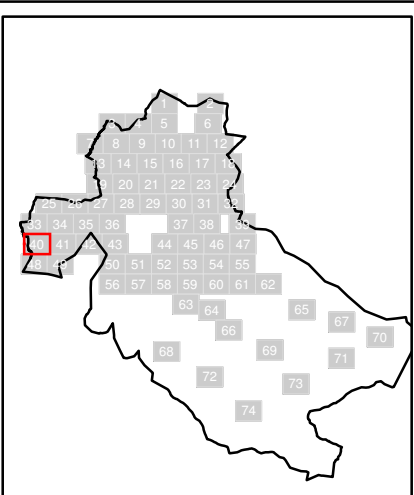
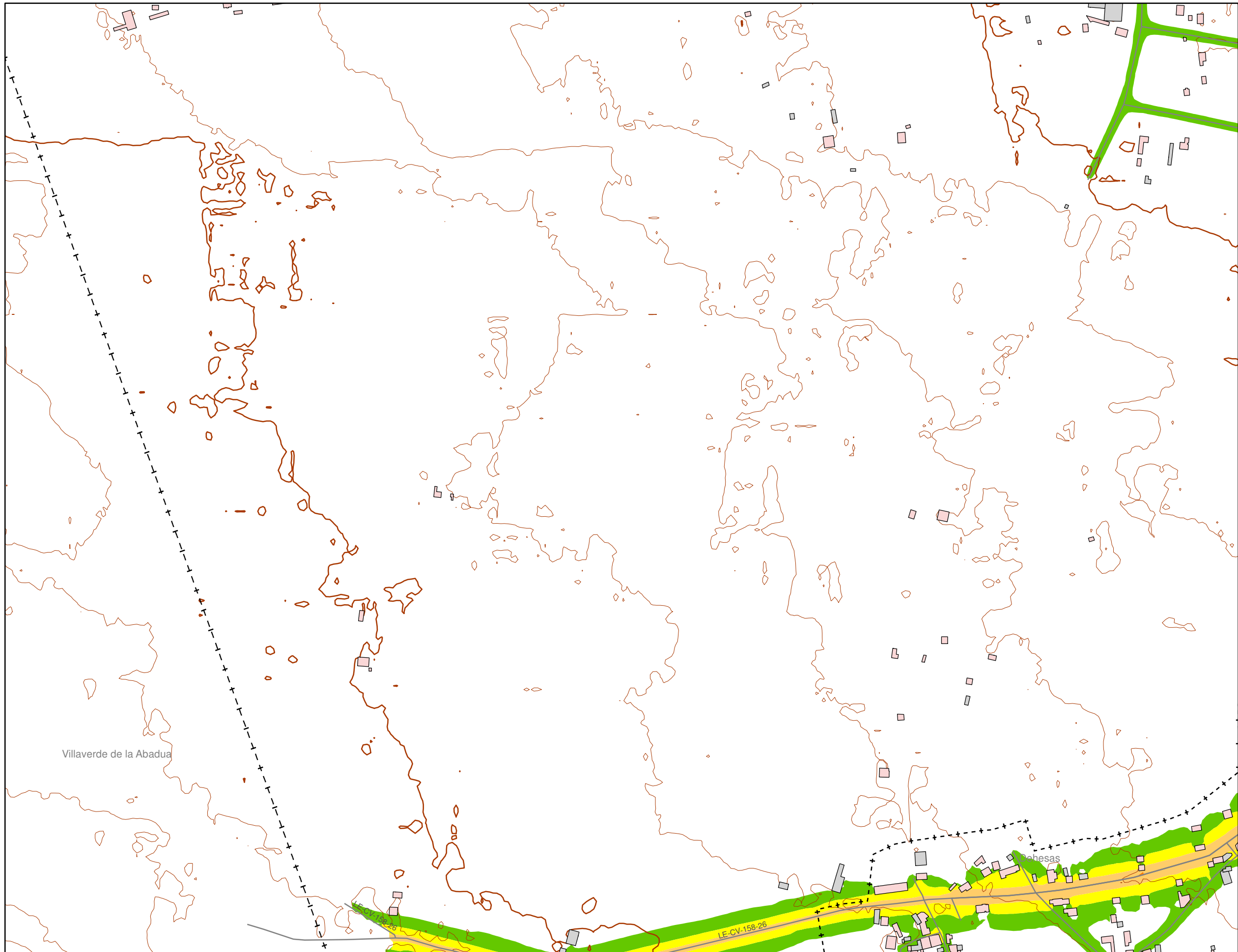
Pantalla acústica
Dique de tierra

Tipos de edificio

Uso residencial
Uso sanitario o docente
Uso industrial o comercial
Uso otros

Elementos cartográficos

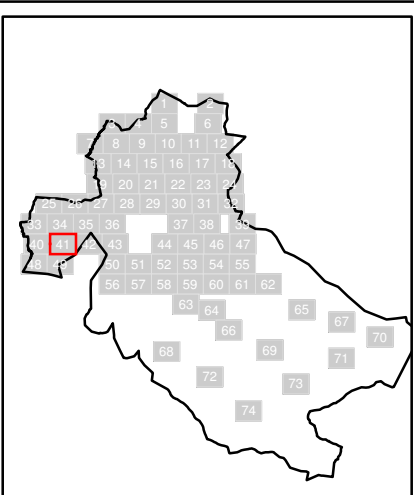
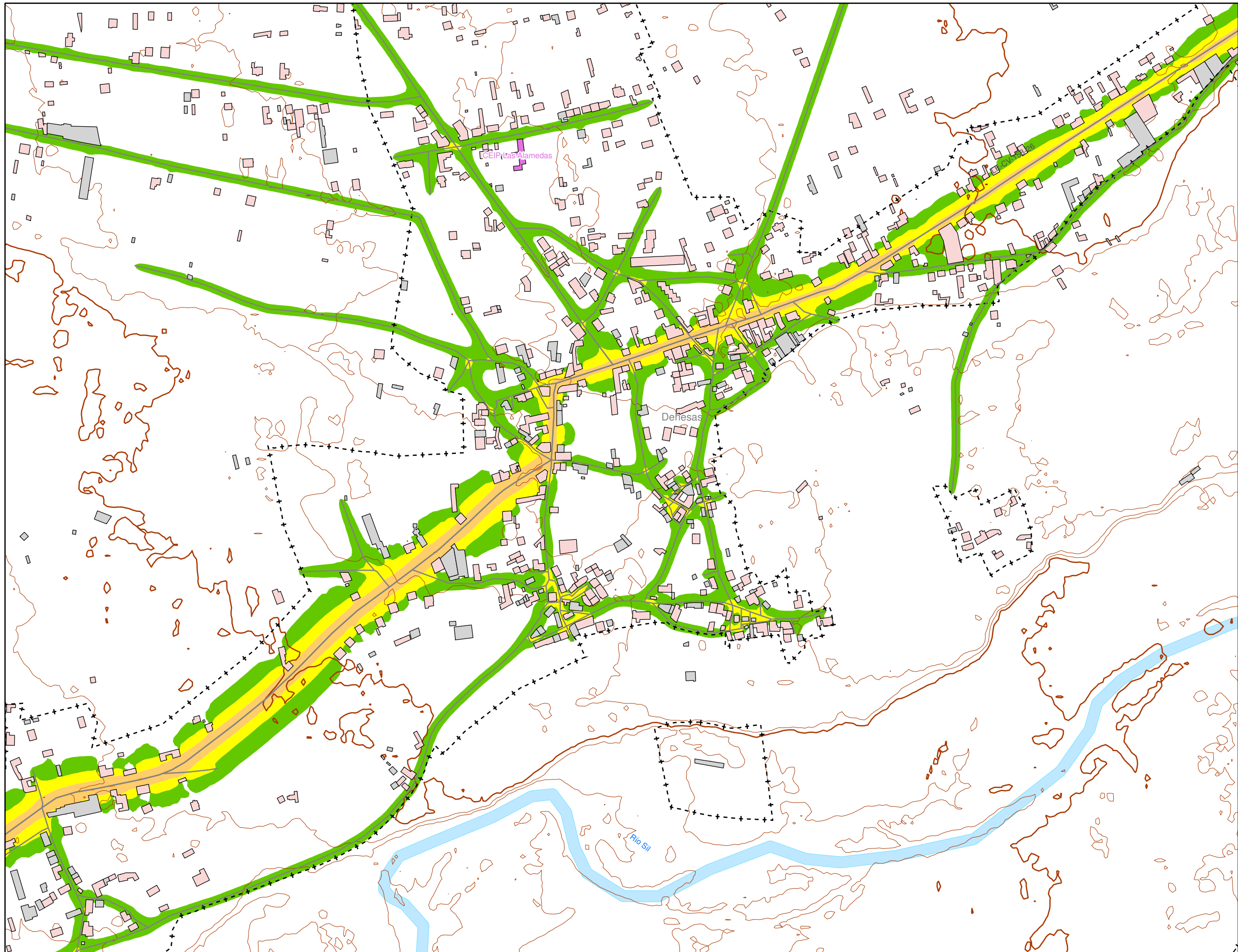
Carreteras
FFCC
Curva de nivel maestra
Curva de nivel
Hidrografía
Límite de provincia
Límite de municipio
Otros elementos cartográficos



Sistema Geodésico de referencia:
ETRS89 / UTM zone 29N

Leyenda

- Nivel sonoro (dB(A))**
- 50-55
 - 65-70
 - 55-60
 - >70
 - 60-65
- Barreras acústicas**
- Pantalla acústica
 - Dique de tierra
- Tipos de edificio**
- Uso residencial
 - Uso sanitario o docente
 - Uso industrial o comercial
 - Uso otros
- Elementos cartográficos**
- Carreteras
 - FFCC
 - Curva de nivel maestra
 - Curva de nivel
 - Hidrografía
 - Límite de provincia
 - Límite de municipio
 - Otros elementos cartográficos



N Sistema Geodésico de referencia:
ETRS89 / UTM zone 29N

Legenda

Nivel sonoro (dB(A))	
■ 50-55	■ 65-70
■ 55-60	■ >70
■ 60-65	

Barreras acústicas

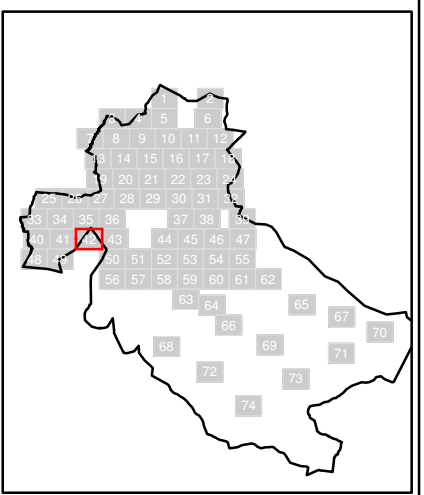
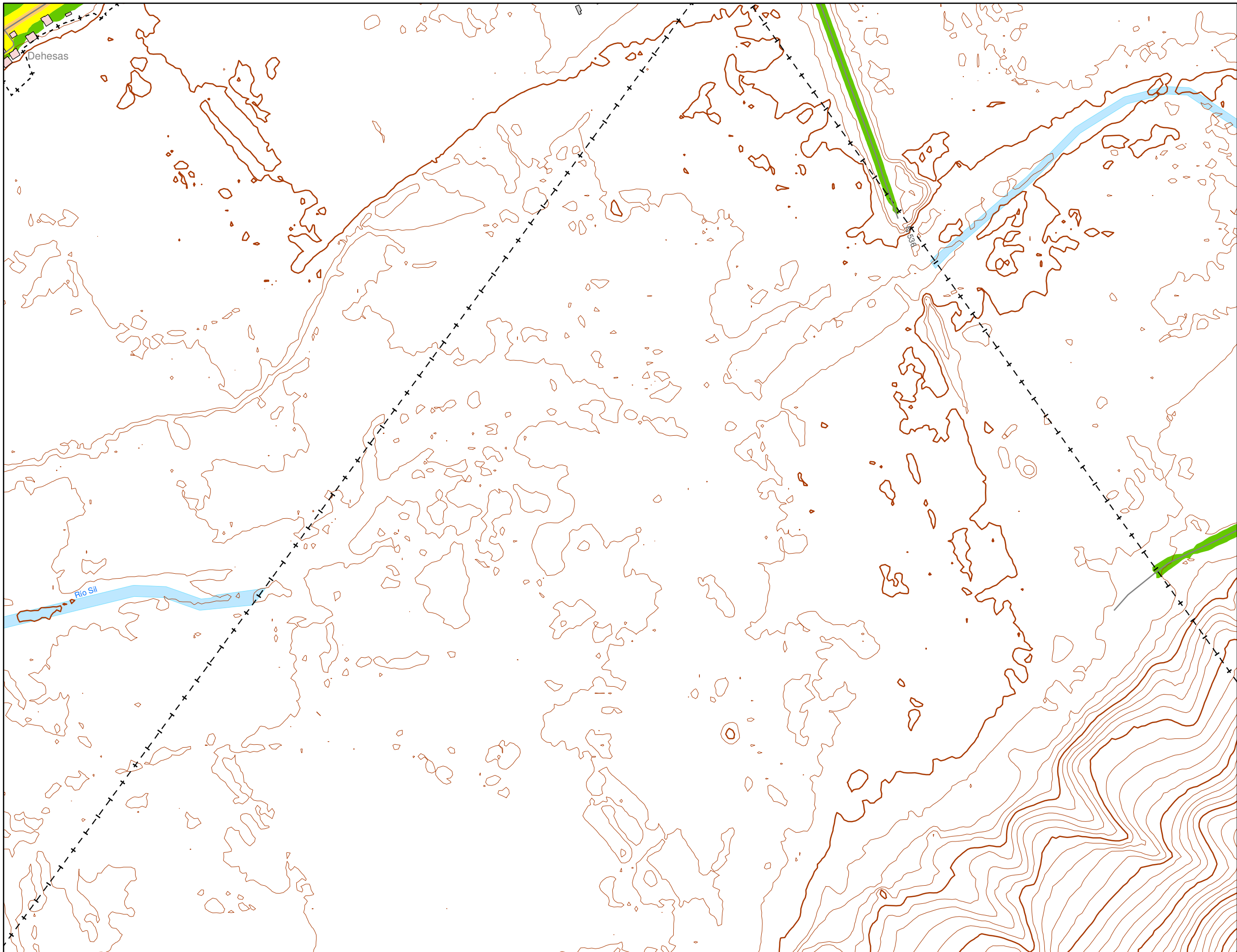
■ Pantalla acústica
■ Dique de tierra

Tipos de edificio

■ Uso residencial
■ Uso sanitario o docente
■ Uso industrial o comercial
■ Uso otros

Elementos cartográficos

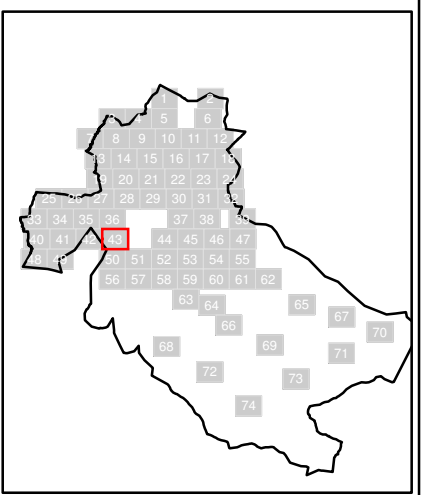
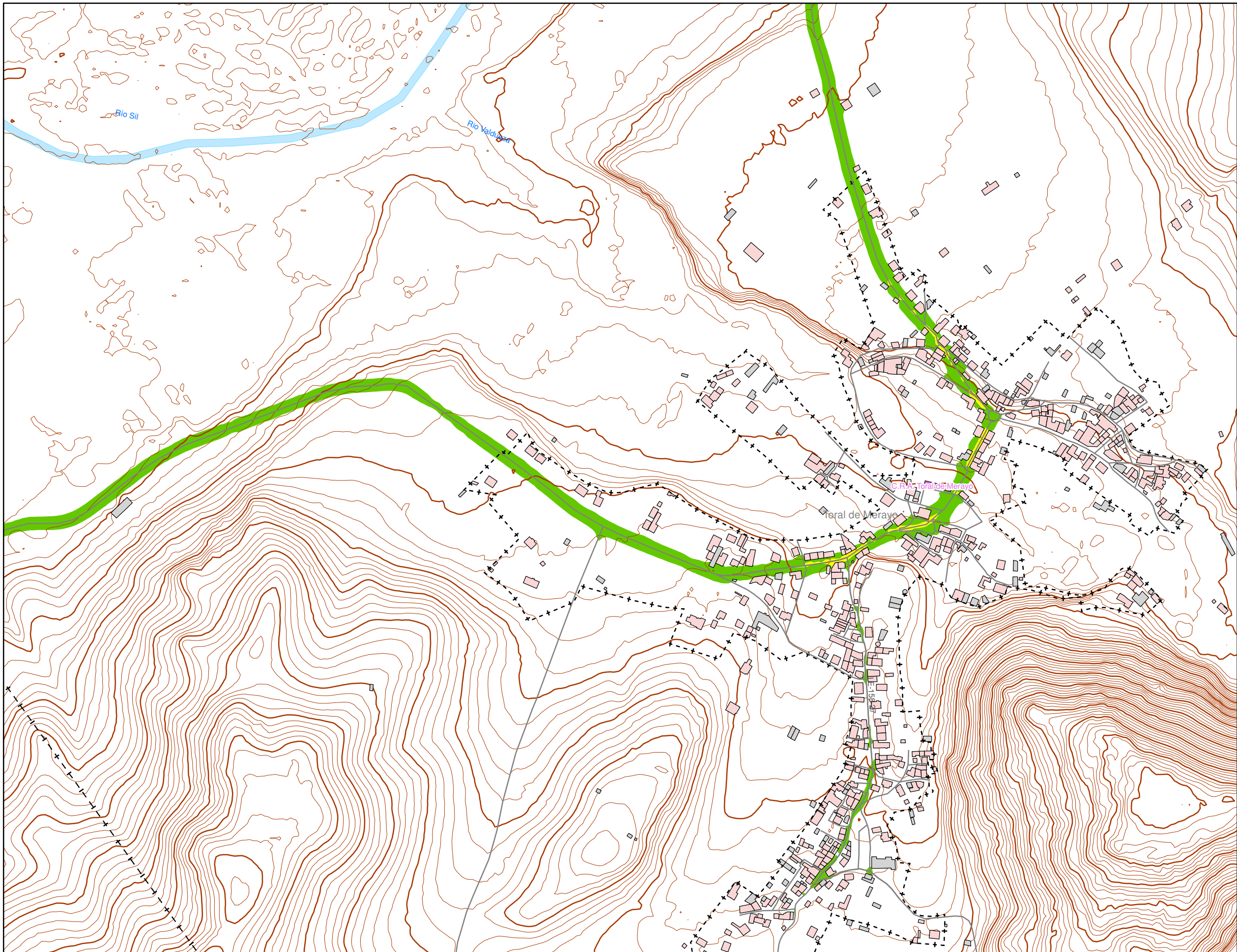
— Carreteras
+ + FFCC
— Curva de nivel maestra
— Curva de nivel
— Hidrografía
+ - + Límite de provincia
+ - - + Límite de municipio
— Otros elementos cartográficos



N Sistema Geodésico de referencia:
ETRS89 / UTM zone 29N

Legenda

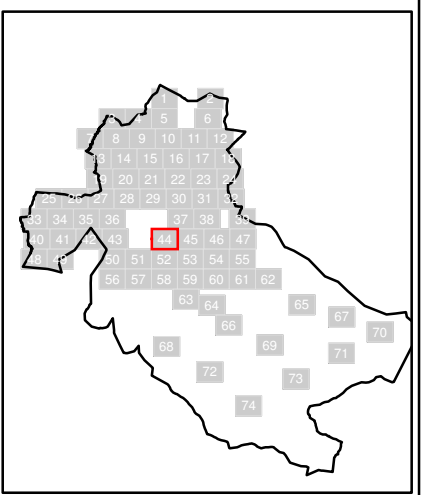

- Nivel sonoro (dB(A))**
- 50-55
 - 55-60
 - 60-65
 - 65-70
 - >70
- Barreras acústicas**
- Pantalla acústica
 - Dique de tierra
- Tipos de edificio**
- Uso residencial
 - Uso sanitario o docente
 - Uso industrial o comercial
 - Uso otros
- Elementos cartográficos**
- Carreteras
 - FFCC
 - Curva de nivel maestra
 - Curva de nivel
 - Hidrografía
 - Límite de provincia
 - Límite de municipio
 - Otros elementos cartográficos



N
 Sistema Geodésico de referencia:
 ETRS89 / UTM zone 29N

Leyenda

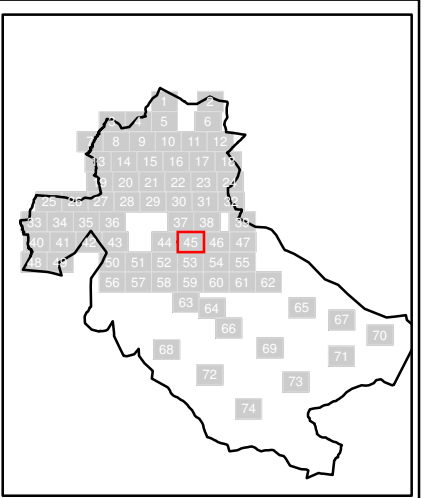
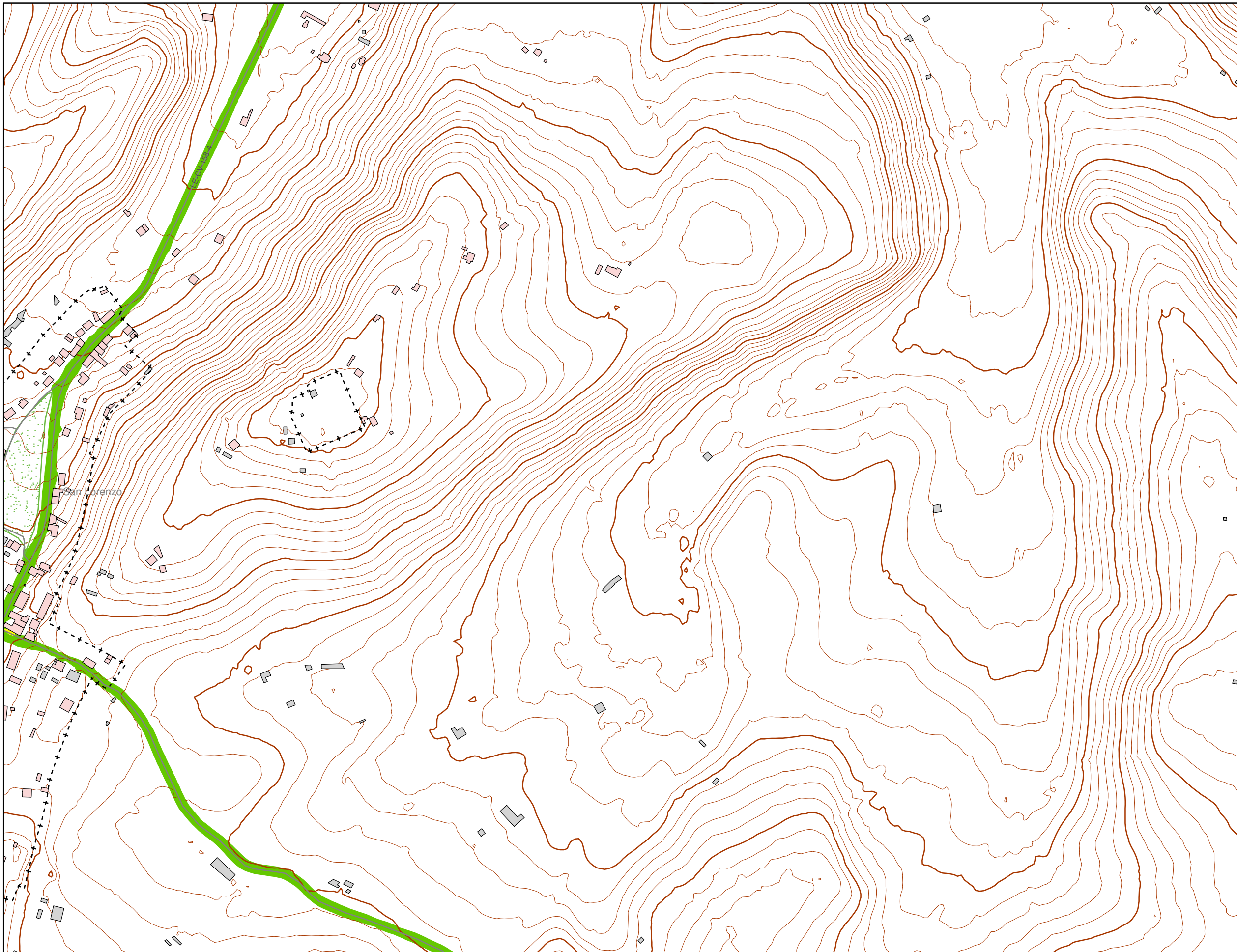
- Nivel sonoro (dB(A))**
- 50-55
 - 65-70
 - 55-60
 - >70
 - 60-65
- Barreras acústicas**
- Pantalla acústica
 - Dique de tierra
- Tipos de edificio**
- Uso residencial
 - Uso sanitario o docente
 - Uso industrial o comercial
 - Uso otros
- Elementos cartográficos**
- Carreteras
 - FFCC
 - Curva de nivel maestra
 - Curva de nivel
 - Hidrografía
 - Límite de provincia
 - Límite de municipio
 - Otros elementos cartográficos



N Sistema Geodésico de referencia:
ETRS89 / UTM zone 29N

Leyenda

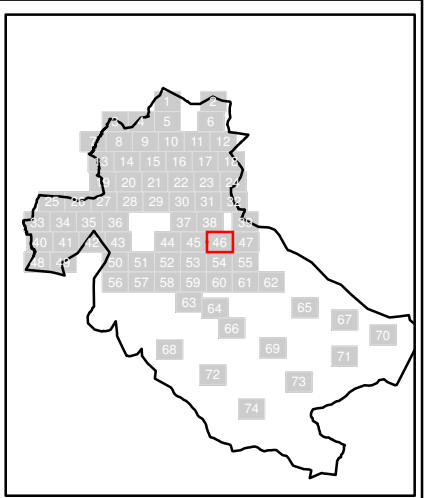
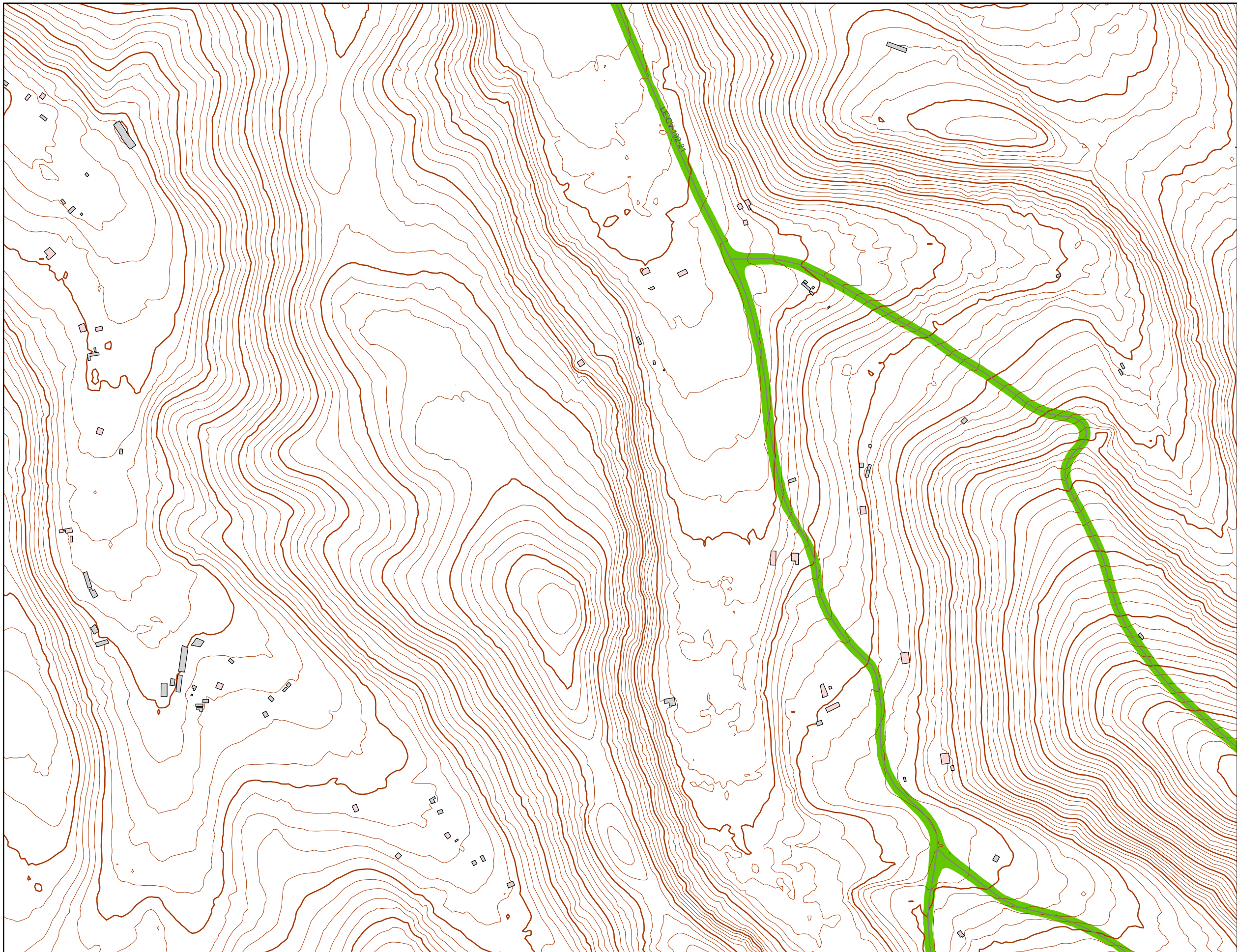
- Nivel sonoro (dB(A))**
- 50-55
 - 55-60
 - 60-65
 - 65-70
 - >70
- Barreras acústicas**
- Pantalla acústica
 - Dique de tierra
- Tipos de edificio**
- Uso residencial
 - Uso sanitario o docente
 - Uso industrial o comercial
 - Uso otros
- Elementos cartográficos**
- Carreteras
 - FFCC
 - Curva de nivel maestra
 - Curva de nivel
 - Hidrografía
 - Límite de provincia
 - Límite de municipio
 - Otros elementos cartográficos



N Sistema Geodésico de referencia:
ETRS89 / UTM zone 29N

Legenda

- Nivel sonoro (dB(A))**
- 50-55
 - 55-60
 - 60-65
 - 65-70
 - >70
- Barreras acústicas**
- Pantalla acústica
 - Dique de tierra
- Tipos de edificio**
- Uso residencial
 - Uso sanitario o docente
 - Uso industrial o comercial
 - Uso otros
- Elementos cartográficos**
- Carreteras
 - FFCC
 - Curva de nivel maestra
 - Curva de nivel
 - Hidrografía
 - Límite de provincia
 - Límite de municipio
 - Otros elementos cartográficos



N Sistema Geodésico de referencia:
ETRS89 / UTM zone 29N

Legenda

Nivel sonoro (dB(A))	
■ 50-55	■ 65-70
■ 55-60	■ >70
■ 60-65	

Barreras acústicas

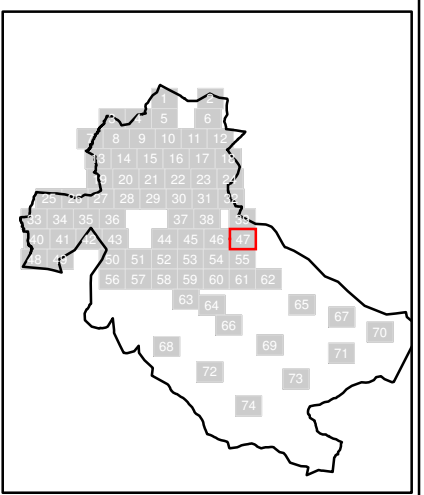
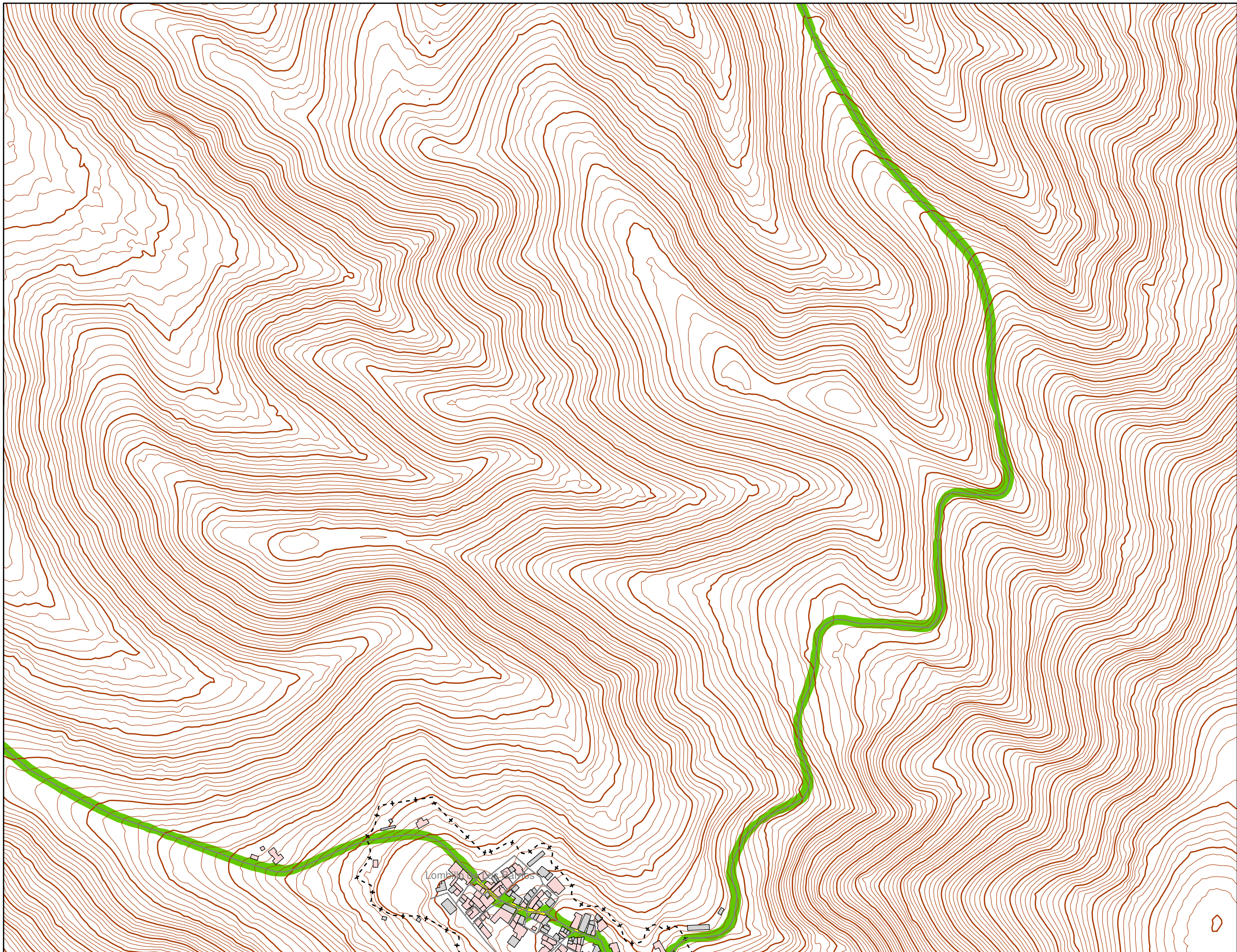
■ Pantalla acústica
■ Dique de tierra

Tipos de edificio

■ Uso residencial
■ Uso sanitario o docente
■ Uso industrial o comercial
■ Uso otros

Elementos cartográficos

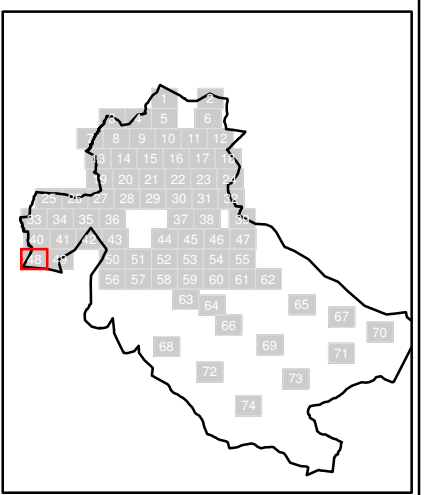
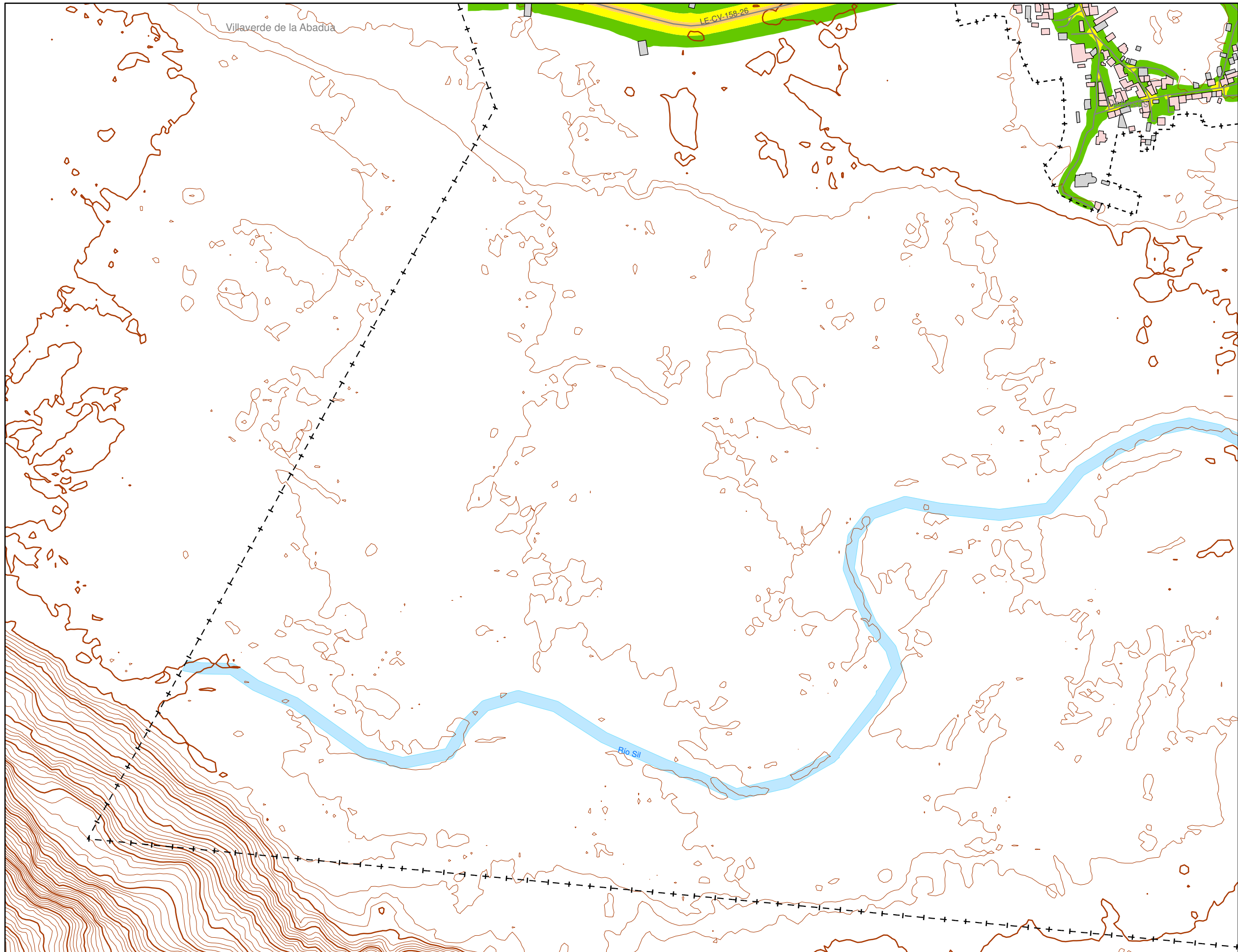
—	Carreteras
+ +	FFCC
—	Curva de nivel maestra
—	Curva de nivel
■	Hidrografía
+ - +	Límite de provincia
+ - - +	Límite de municipio
—	Otros elementos cartográficos



N
 Sistema Geodésico de referencia:
 ETRS89 / UTM zone 29N

Legenda

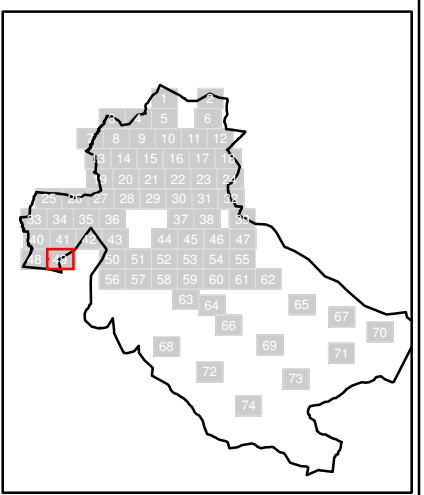
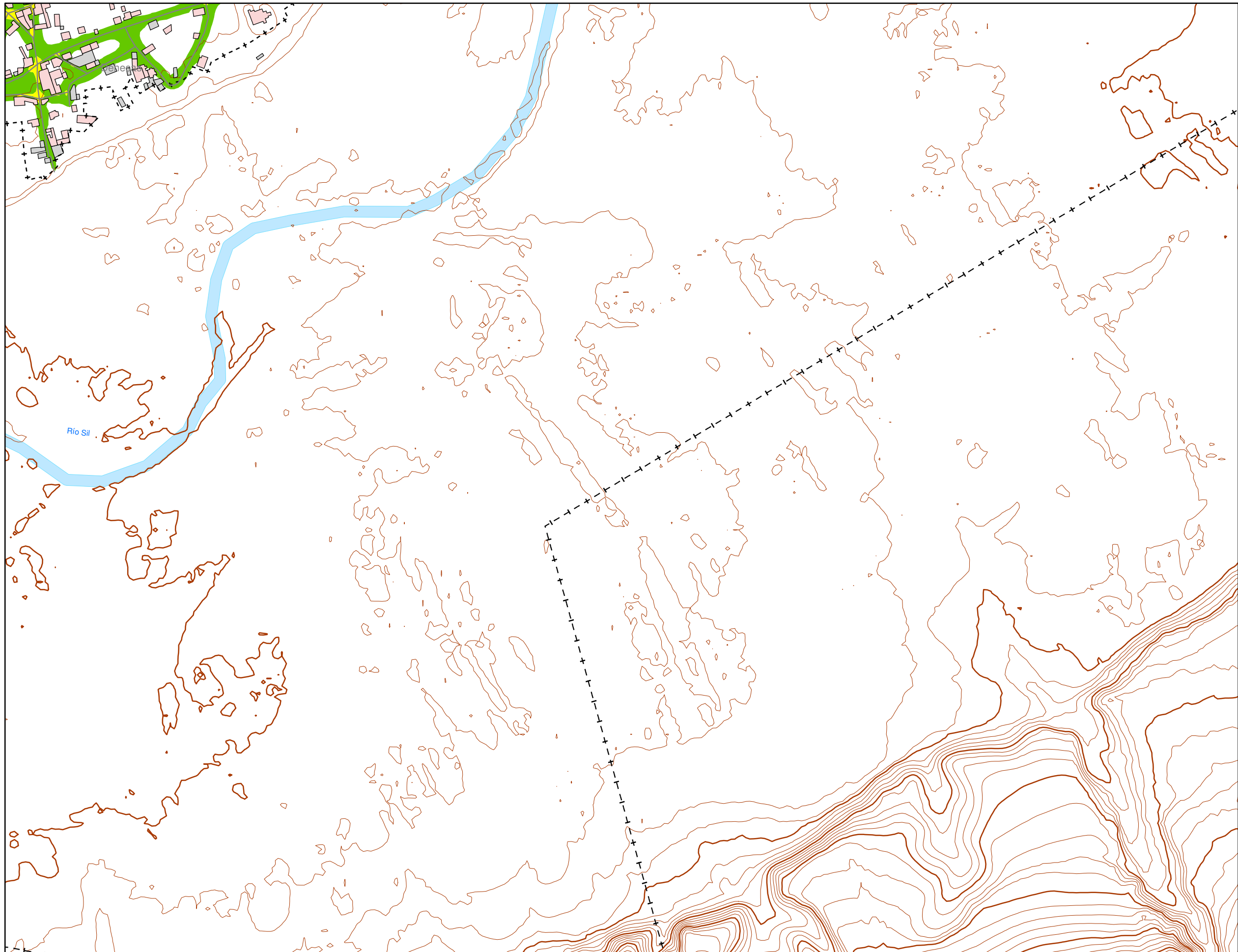
- Nivel sonoro (dB(A))**
- 50-55
 - 55-60
 - 60-65
 - 65-70
 - >70
- Barreras acústicas**
- Pantalla acústica
 - Dique de tierra
- Tipos de edificio**
- Uso residencial
 - Uso sanitario o docente
 - Uso industrial o comercial
 - Uso otros
- Elementos cartográficos**
- Carreteras
 - FFCC
 - Curva de nivel maestra
 - Curva de nivel
 - Hidrografía
 - Límite de provincia
 - Límite de municipio
 - Otros elementos cartográficos



N
 Sistema Geodésico de referencia:
 ETRS89 / UTM zone 29N

Legenda

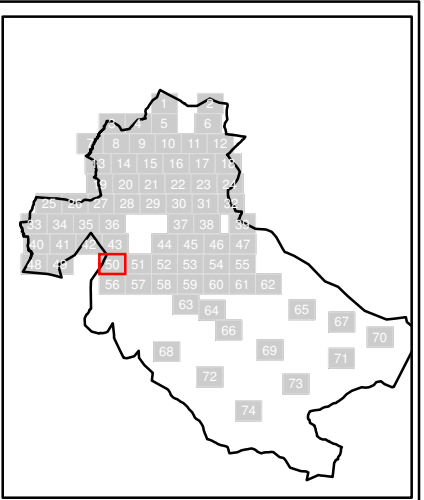
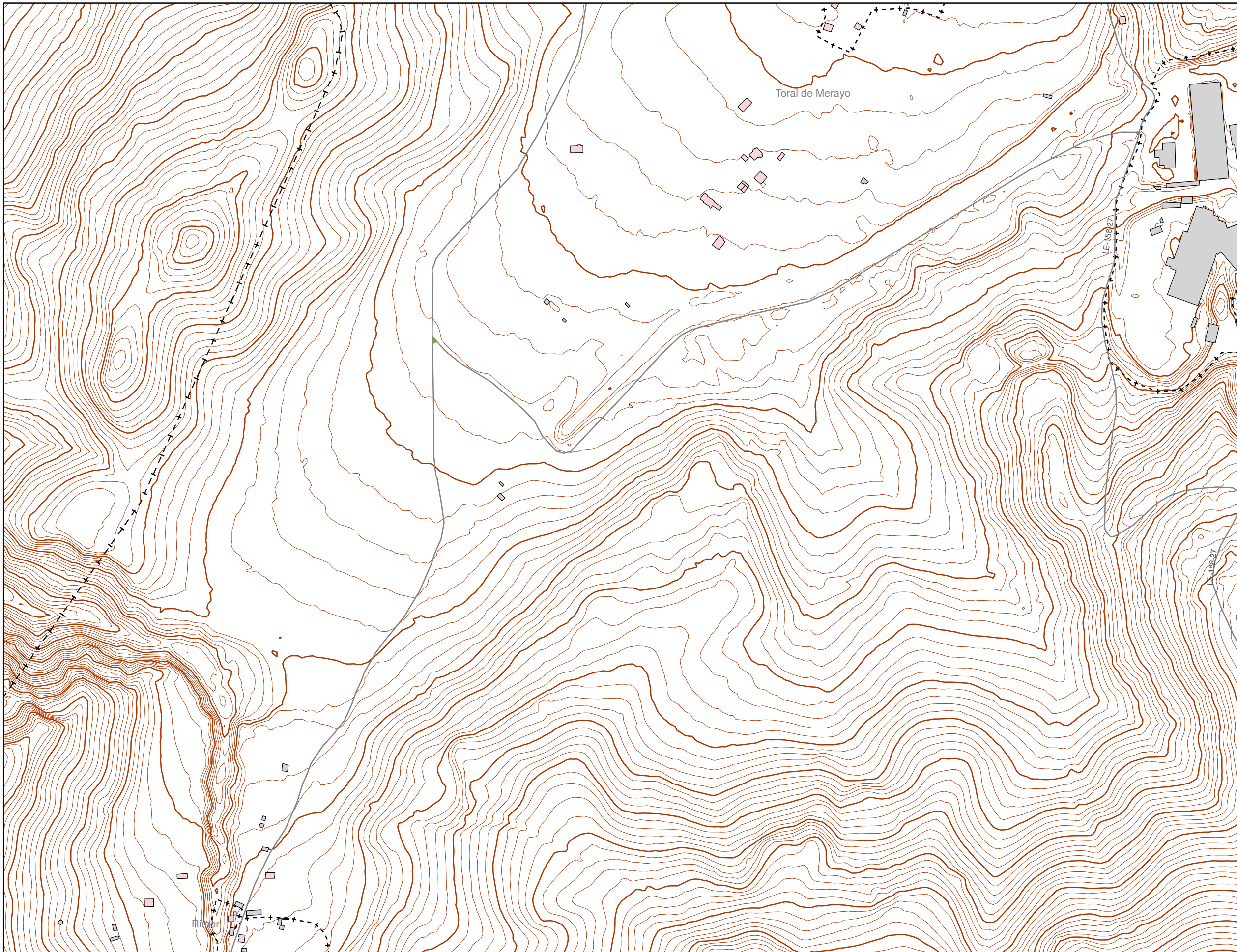
- Nivel sonoro (dB(A))**
- 50-55
 - 55-60
 - 60-65
 - 65-70
 - >70
- Barreras acústicas**
- Pantalla acústica
 - Dique de tierra
- Tipos de edificio**
- Uso residencial
 - Uso sanitario o docente
 - Uso industrial o comercial
 - Uso otros
- Elementos cartográficos**
- Carreteras
 - FFCC
 - Curva de nivel maestra
 - Curva de nivel
 - Hidrografía
 - Límite de provincia
 - Límite de municipio
 - Otros elementos cartográficos



N Sistema Geodésico de referencia:
ETRS89 / UTM zone 29N

Leyenda

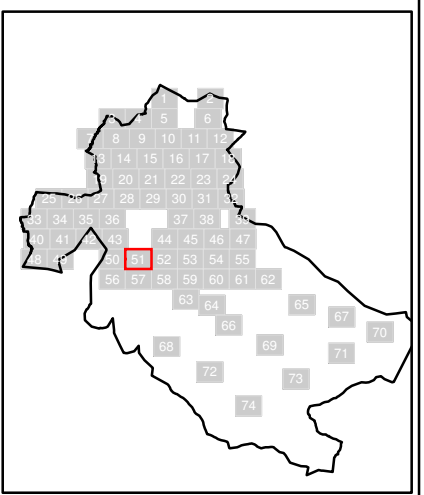

- Nivel sonoro (dB(A))**
- 50-55
 - 55-60
 - 60-65
 - 65-70
 - >70
- Barreras acústicas**
- Pantalla acústica
 - Dique de tierra
- Tipos de edificio**
- Uso residencial
 - Uso sanitario o docente
 - Uso industrial o comercial
 - Uso otros
- Elementos cartográficos**
- Carreteras
 - FFCC
 - Curva de nivel maestra
 - Curva de nivel
 - Hidrografía
 - Límite de provincia
 - Límite de municipio
 - Otros elementos cartográficos



N Sistema Geodésico de referencia:
ETRS89 / UTM zone 29N

Legenda

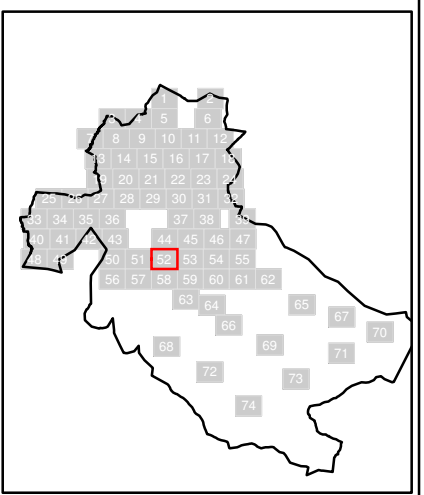
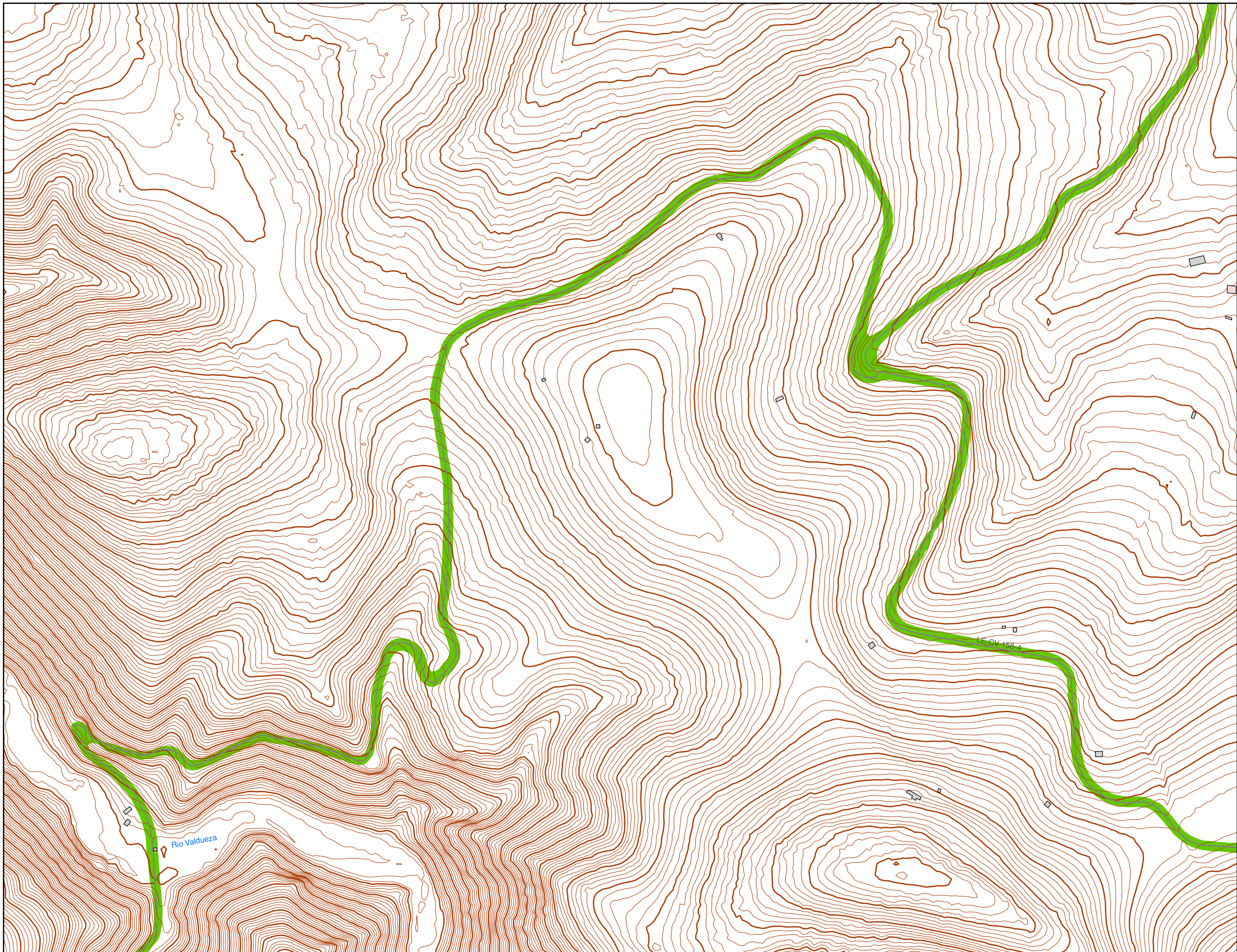
- Nivel sonoro (dB(A))**
- 50-55
 - 55-60
 - 60-65
 - 65-70
 - >70
- Barreras acústicas**
- Pantalla acústica
 - Dique de tierra
- Tipos de edificio**
- Uso residencial
 - Uso sanitario o docente
 - Uso industrial o comercial
 - Uso otros
- Elementos cartográficos**
- Carreteras
 - FFCC
 - Curva de nivel maestra
 - Curva de nivel
 - Hidrografía
 - Límite de provincia
 - Límite de municipio
 - Otros elementos cartográficos



N Sistema Geodésico de referencia:
ETRS89 / UTM zone 29N

Leyenda

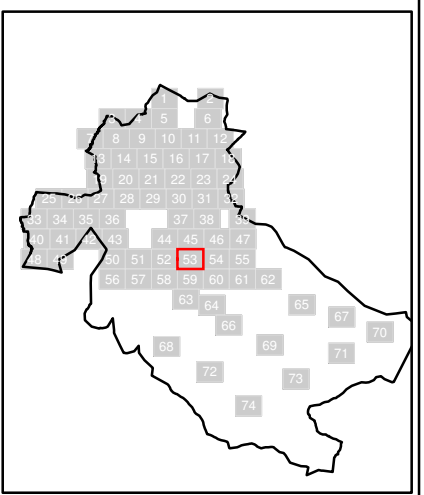
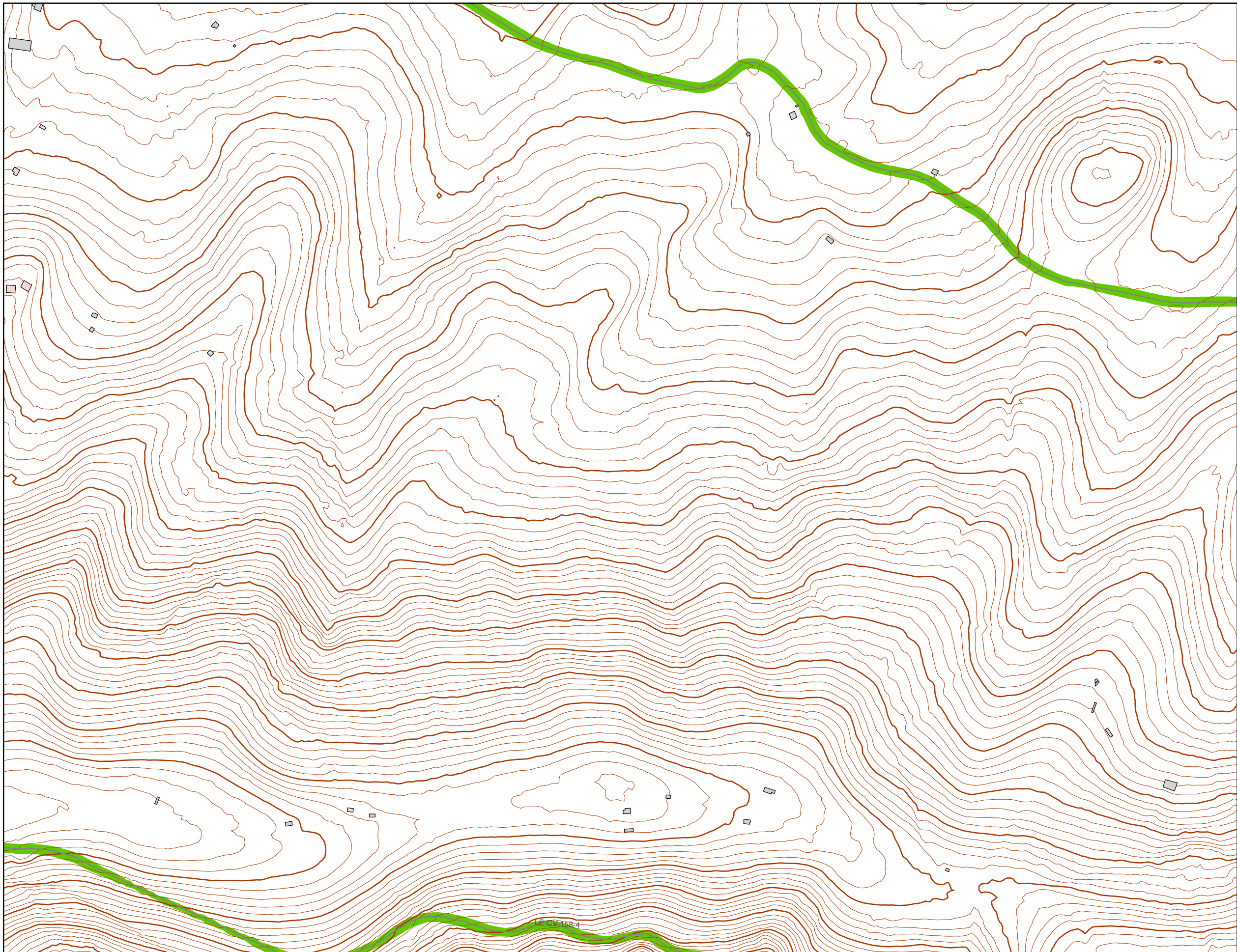
- Nivel sonoro (dB(A))**
- 50-55
 - 55-60
 - 60-65
 - 65-70
 - >70
- Barreras acústicas**
- Pantalla acústica
 - Dique de tierra
- Tipos de edificio**
- Uso residencial
 - Uso sanitario o docente
 - Uso industrial o comercial
 - Uso otros
- Elementos cartográficos**
- Carreteras
 - FFCC
 - Curva de nivel maestra
 - Curva de nivel
 - Hidrografía
 - Límite de provincia
 - Límite de municipio
 - Otros elementos cartográficos



N Sistema Geodésico de referencia:
ETRS89 / UTM zone 29N

Leyenda

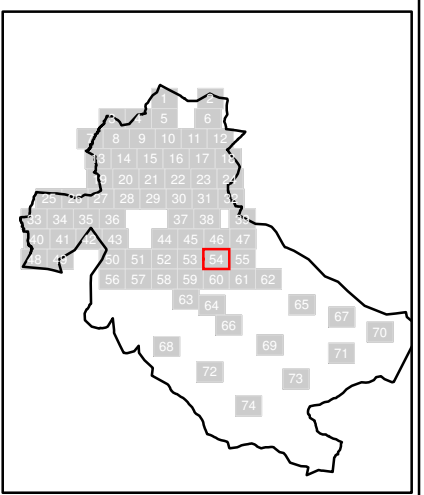
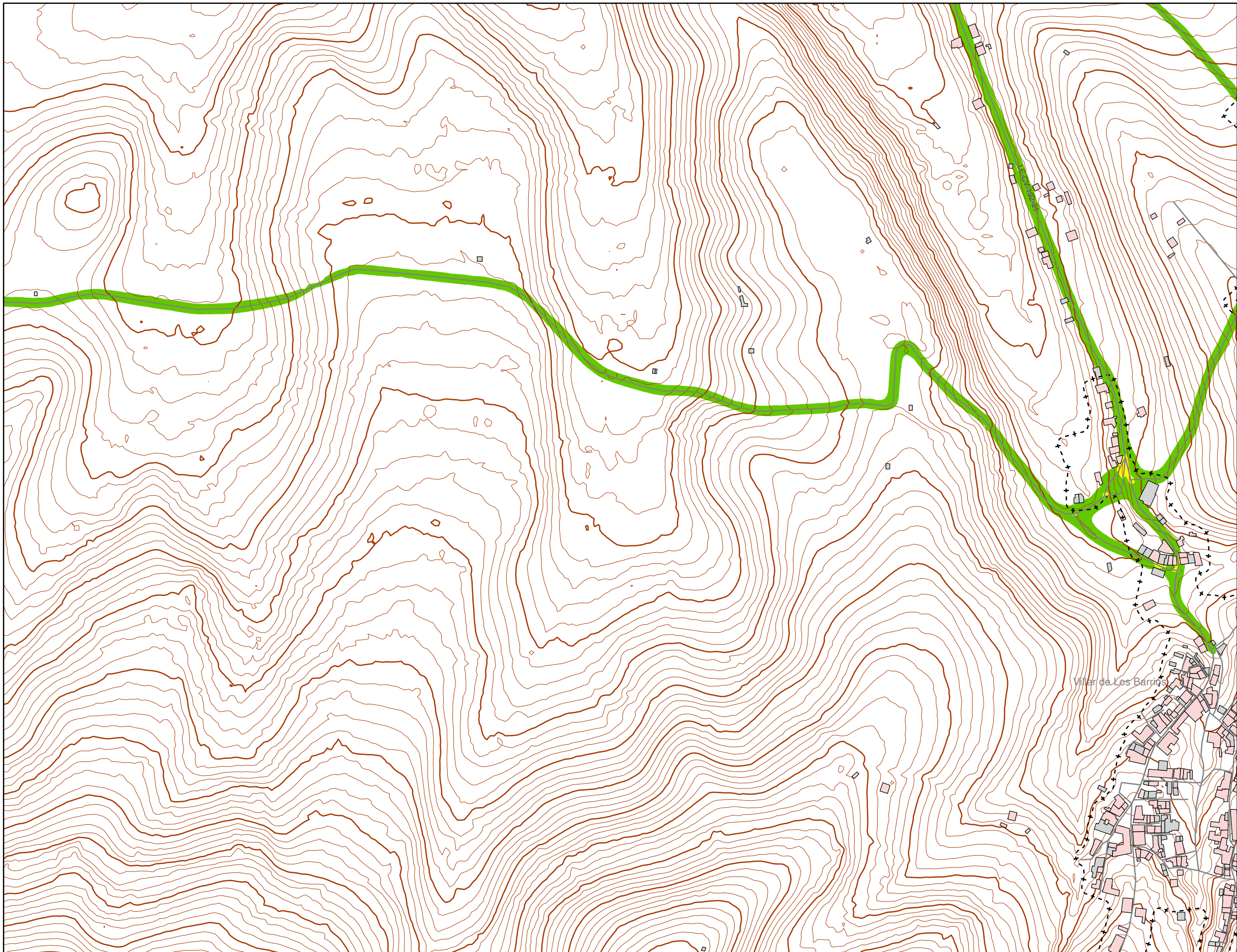
- Nivel sonoro (dB(A))**
- 50-55
 - 65-70
 - 55-60
 - >70
 - 60-65
- Barreras acústicas**
- Pantalla acústica
 - Dique de tierra
- Tipos de edificio**
- Uso residencial
 - Uso sanitario o docente
 - Uso industrial o comercial
 - Uso otros
- Elementos cartográficos**
- Carreteras
 - FFCC
 - Curva de nivel maestra
 - Curva de nivel
 - Hidrografía
 - Límite de provincia
 - Límite de municipio
 - Otros elementos cartográficos



N
 Sistema Geodésico de referencia:
 ETRS89 / UTM zone 29N

Leyenda

- Nivel sonoro (dB(A))**
- 50-55
 - 55-60
 - 60-65
 - 65-70
 - >70
- Barreras acústicas**
- Pantalla acústica
 - Dique de tierra
- Tipos de edificio**
- Uso residencial
 - Uso sanitario o docente
 - Uso industrial o comercial
 - Uso otros
- Elementos cartográficos**
- Carreteras
 - FFCC
 - Curva de nivel maestra
 - Curva de nivel
 - Hidrografía
 - Límite de provincia
 - Límite de municipio
 - Otros elementos cartográficos



N
 Sistema Geodésico de referencia:
 ETRS89 / UTM zone 29N

Legenda

Nivel sonoro (dB(A))

50-55	65-70
55-60	>70
60-65	

Barreras acústicas

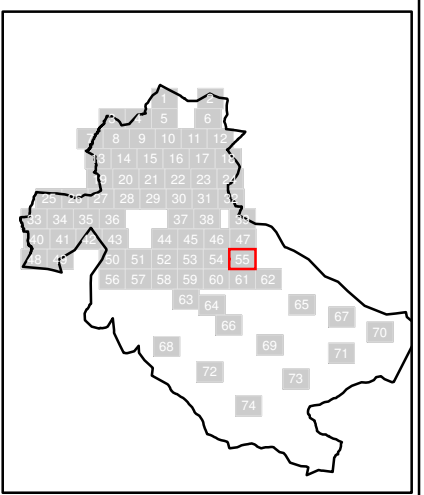
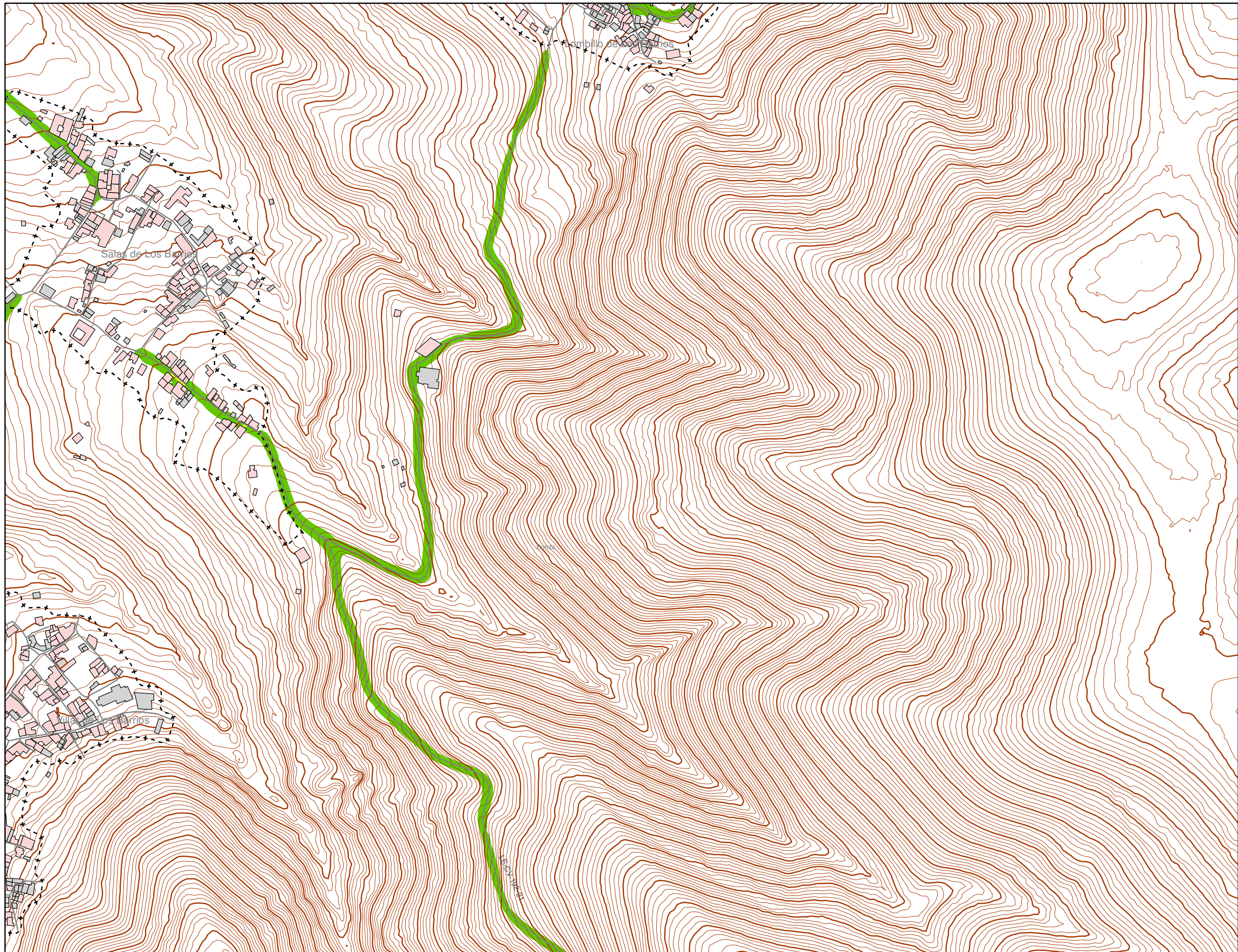
Pantalla acústica
Dique de tierra

Tipos de edificio

Uso residencial
Uso sanitario o docente
Uso industrial o comercial
Uso otros

Elementos cartográficos

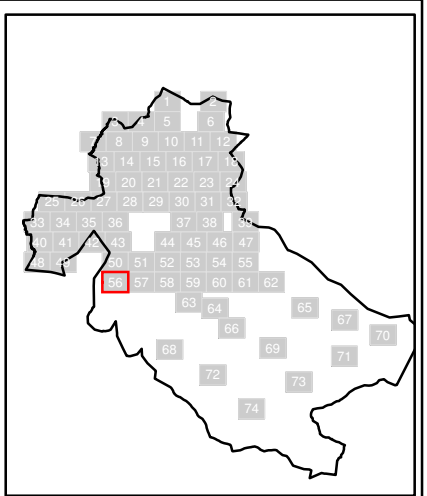
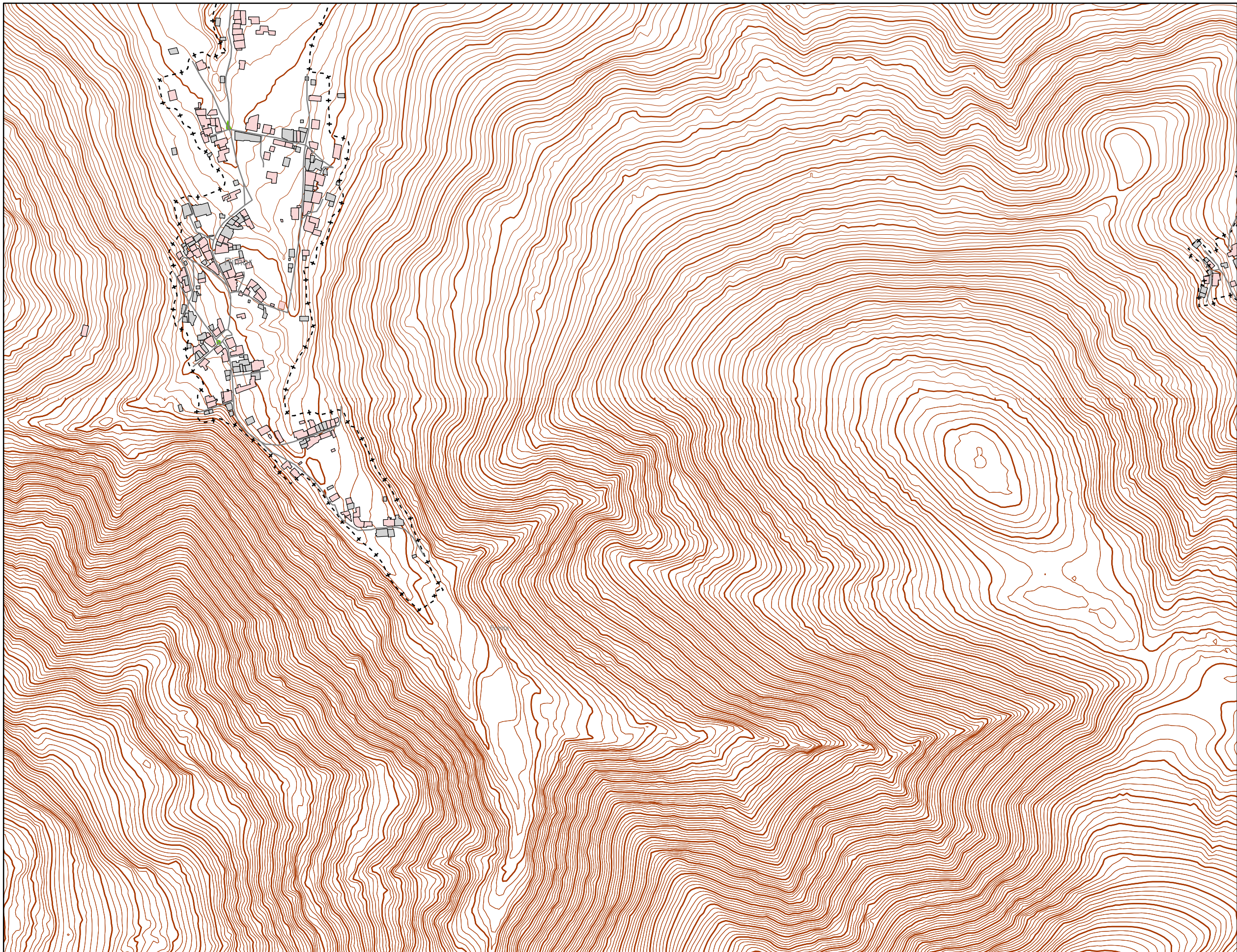
Carreteras
FFCC
Curva de nivel maestra
Curva de nivel
Hidrografía
Límite de provincia
Límite de municipio
Otros elementos cartográficos



N
 Sistema Geodésico de referencia:
 ETRS89 / UTM zone 29N

Legenda

- Nivel sonoro (dB(A))**
- 50-55
 - 65-70
 - 55-60
 - >70
 - 60-65
- Barreras acústicas**
- Pantalla acústica
 - Dique de tierra
- Tipos de edificio**
- Uso residencial
 - Uso sanitario o docente
 - Uso industrial o comercial
 - Uso otros
- Elementos cartográficos**
- Carreteras
 - FFCC
 - Curva de nivel maestra
 - Curva de nivel
 - Hidrografía
 - Límite de provincia
 - Límite de municipio
 - Otros elementos cartográficos



N
 Sistema Geodésico de referencia:
 ETRS89 / UTM zone 29N

Legenda

Nivel sonoro (dB(A))	
■ 50-55	■ 65-70
■ 55-60	■ >70
■ 60-65	

Barreras acústicas

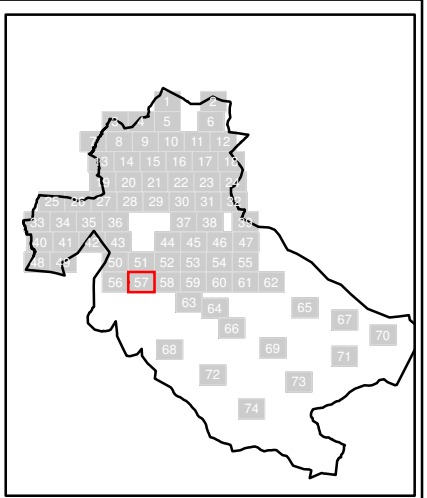
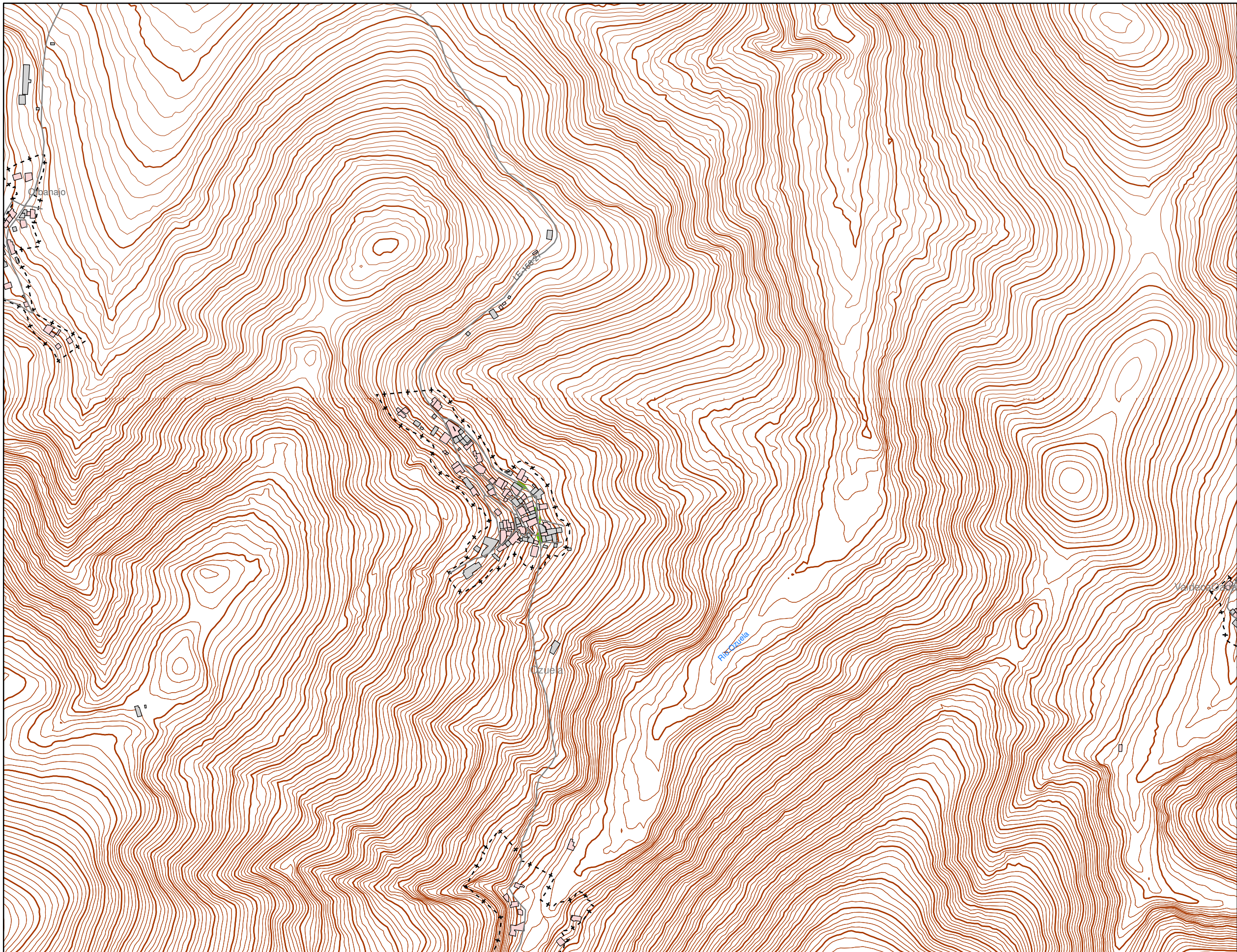
— Pantalla acústica
— Dique de tierra

Tipos de edificio

■ Uso residencial
■ Uso sanitario o docente
■ Uso industrial o comercial
■ Uso otros

Elementos cartográficos

— Carreteras
+ + FFCC
— Curva de nivel maestra
— Curva de nivel
■ Hidrografía
+ - + Límite de provincia
+ - - + Límite de municipio
— Otros elementos cartográficos



N Sistema Geodésico de referencia:
ETRS89 / UTM zone 29N

Legenda

Nivel sonoro (dB(A))	
■ 50-55	■ 65-70
■ 55-60	■ >70
■ 60-65	

Barreras acústicas

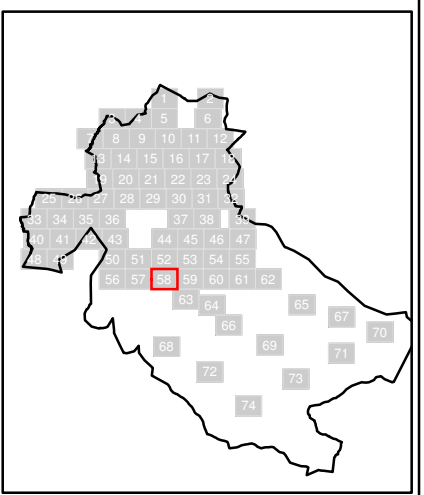
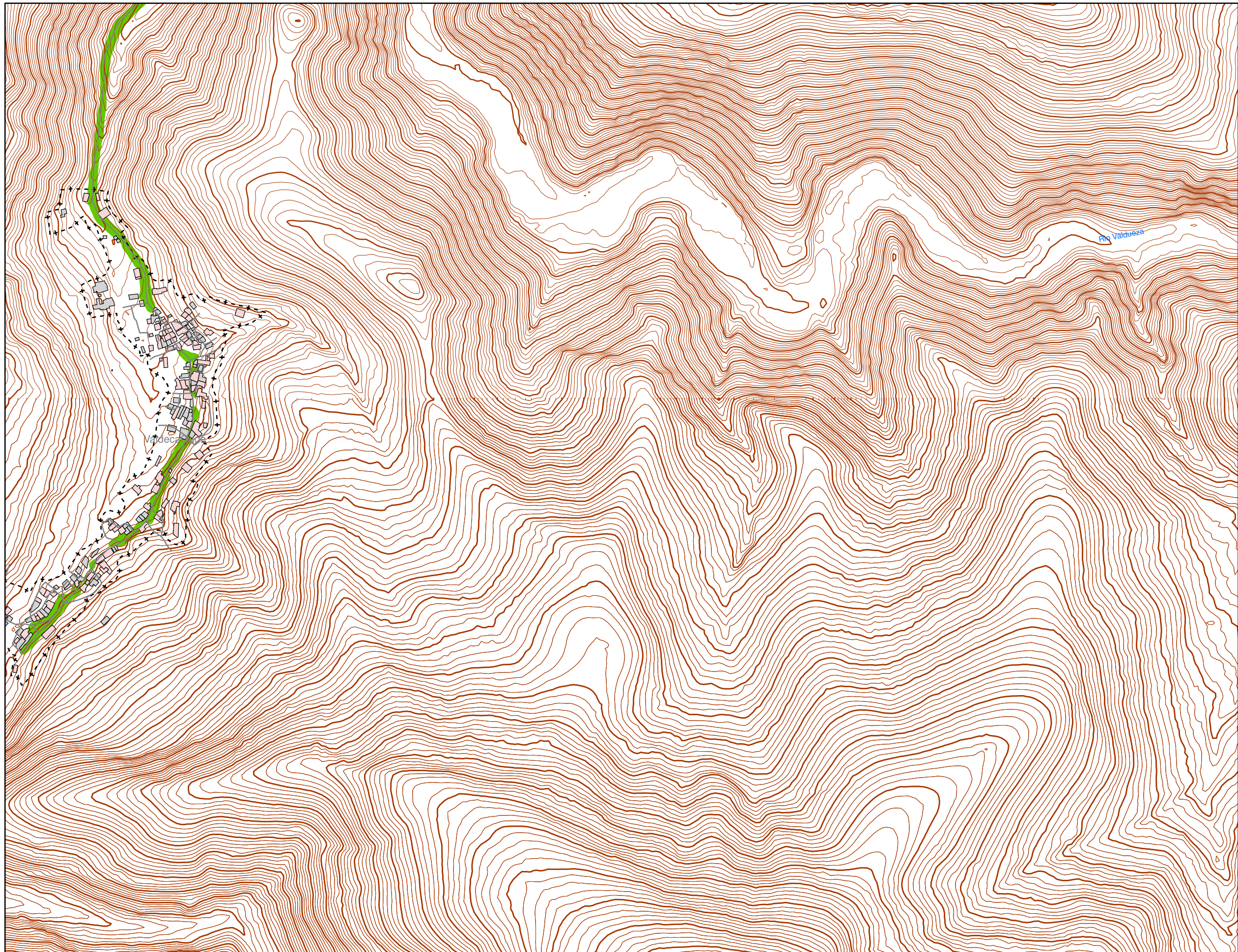
■ Pantalla acústica
■ Dique de tierra

Tipos de edificio

■ Uso residencial
■ Uso sanitario o docente
■ Uso industrial o comercial
■ Uso otros

Elementos cartográficos

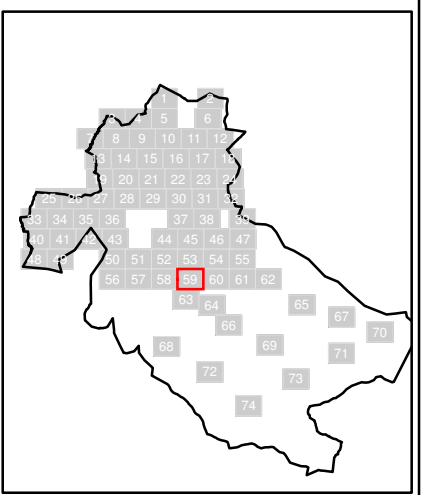
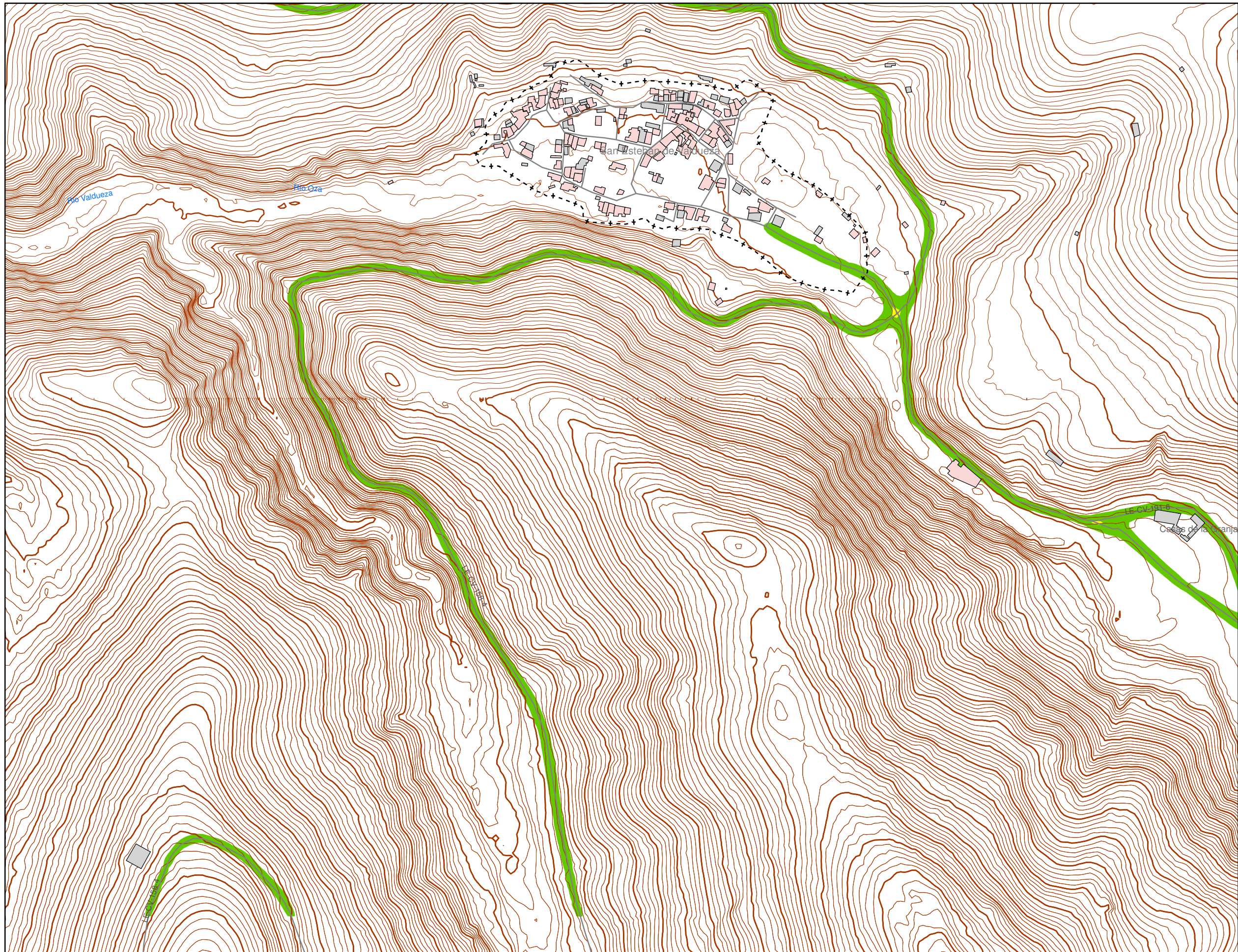
— Carreteras
+ + FFCC
— Curva de nivel maestra
— Curva de nivel
■ Hidrografía
+ - - + Límite de provincia
+ - - - + Límite de municipio
— Otros elementos cartográficos



N
 Sistema Geodésico de referencia:
 ETRS89 / UTM zone 29N

Legenda

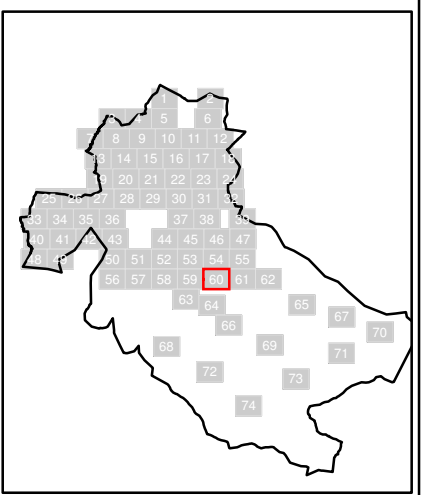
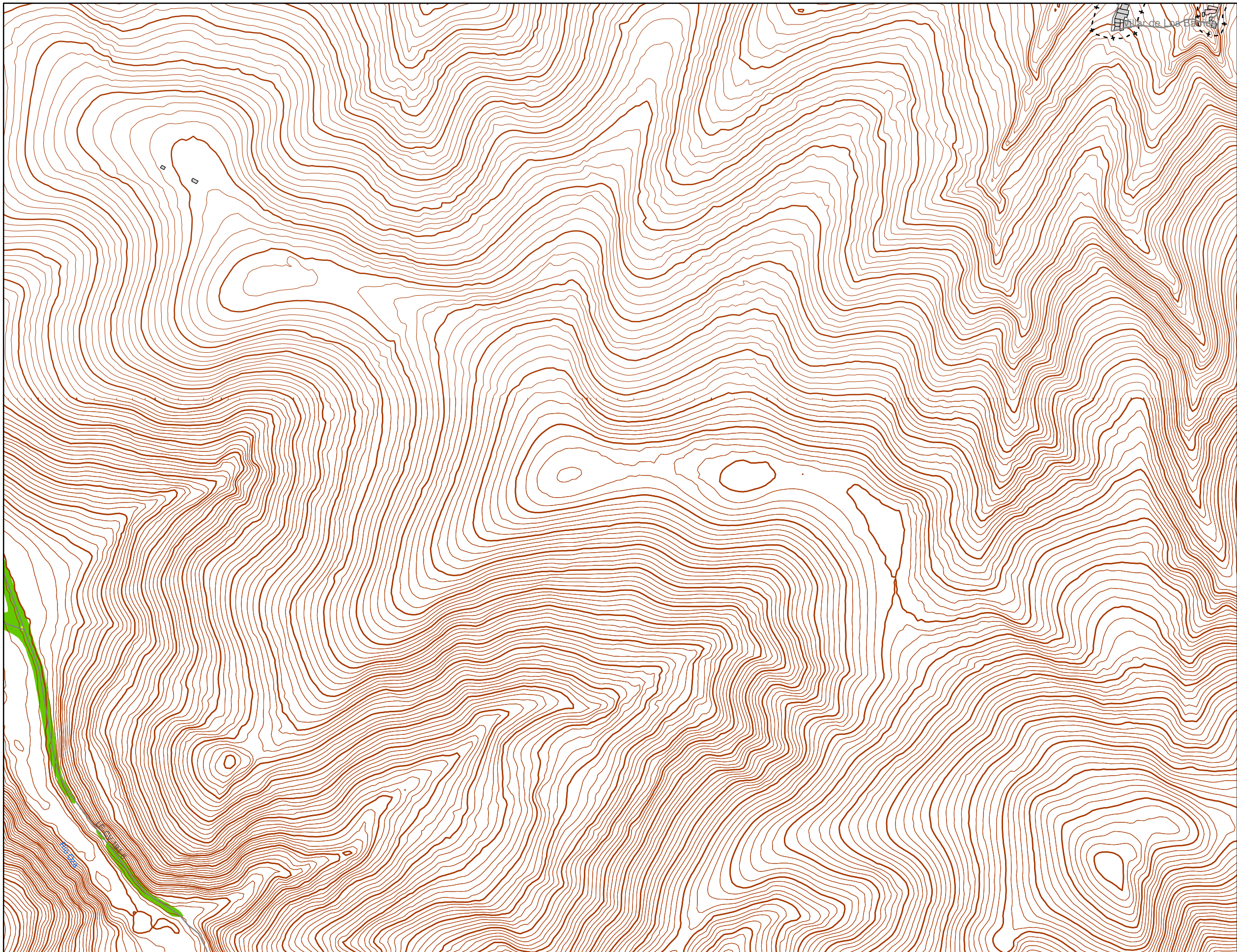
- Nivel sonoro (dB(A))**
- 50-55
 - 55-60
 - 60-65
 - 65-70
 - >70
- Barreras acústicas**
- Pantalla acústica
 - Dique de tierra
- Tipos de edificio**
- Uso residencial
 - Uso sanitario o docente
 - Uso industrial o comercial
 - Uso otros
- Elementos cartográficos**
- Carreteras
 - FFCC
 - Curva de nivel maestra
 - Curva de nivel
 - Hidrografía
 - Límite de provincia
 - Límite de municipio
 - Otros elementos cartográficos



N
 Sistema Geodésico de referencia:
 ETRS89 / UTM zone 29N

Leyenda

- Nivel sonoro (dB(A))**
- 50-55
 - 65-70
 - 55-60
 - >70
 - 60-65
- Barreras acústicas**
- Pantalla acústica
 - Dique de tierra
- Tipos de edificio**
- Uso residencial
 - Uso sanitario o docente
 - Uso industrial o comercial
 - Uso otros
- Elementos cartográficos**
- Carreteras
 - FFCC
 - Curva de nivel maestra
 - Curva de nivel
 - Hidrografía
 - Límite de provincia
 - Límite de municipio
 - Otros elementos cartográficos



N Sistema Geodésico de referencia:
ETRS89 / UTM zone 29N

Leyenda

Nivel sonoro (dB(A))	
50-55	65-70
55-60	>70
60-65	

Barreras acústicas

Pantalla acústica
Dique de tierra

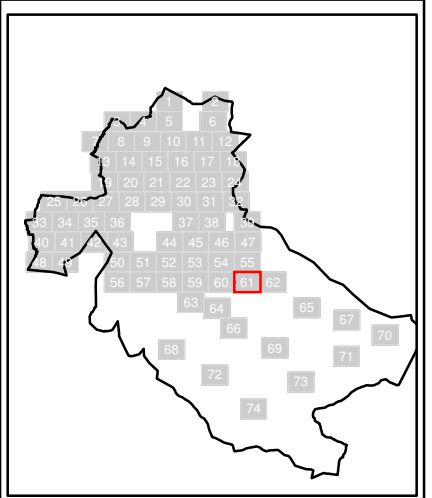
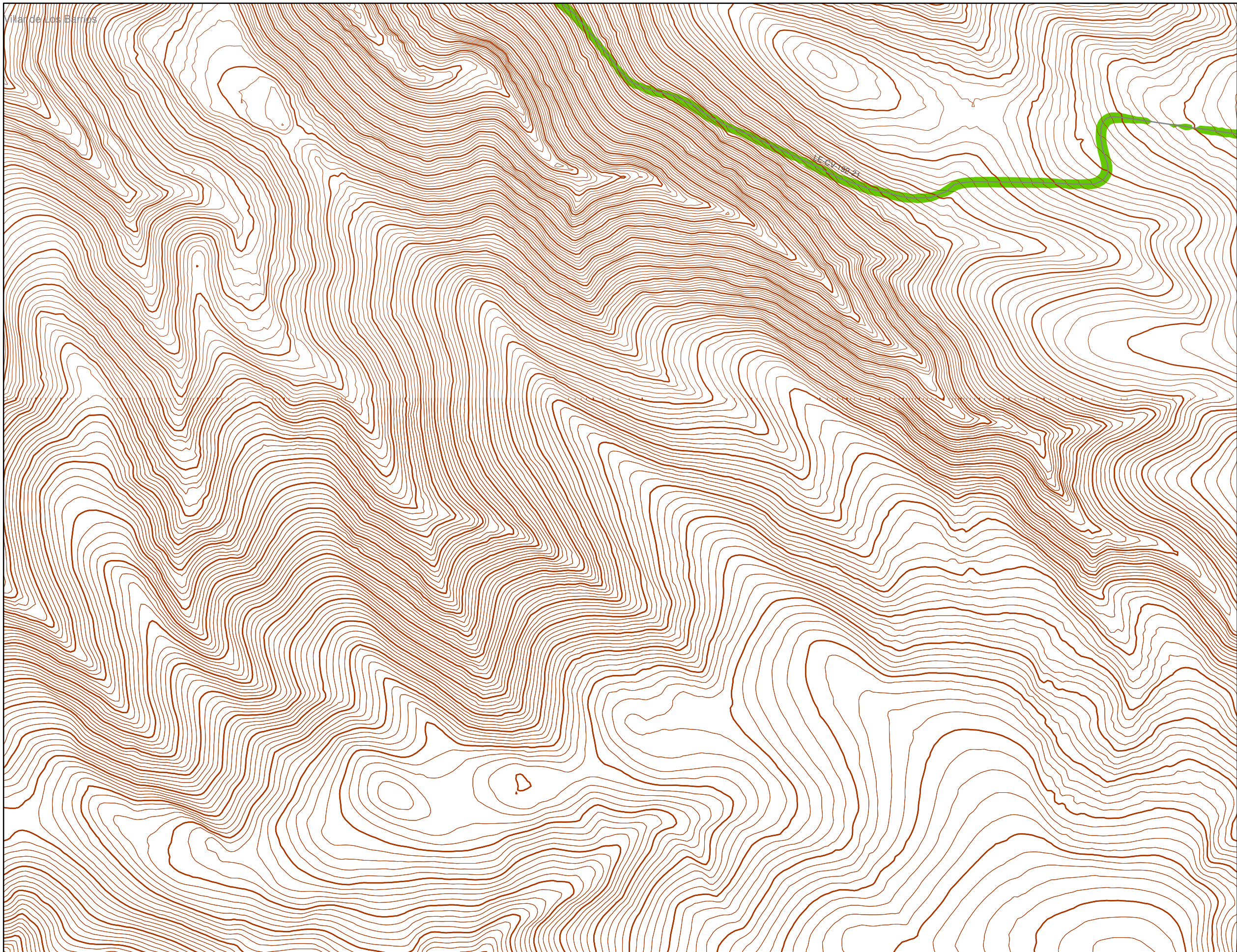
Tipos de edificio

Uso residencial
Uso sanitario o docente
Uso industrial o comercial
Uso otros

Elementos cartográficos

Carreteras
FFCC
Curva de nivel maestra
Curva de nivel
Hidrografía
Límite de provincia
Límite de municipio
Otros elementos cartográficos

Villar de Los Barrios



N
 Sistema Geodésico de referencia:
 ETRS89 / UTM zone 29N

Leyenda

Nivel sonoro (dB(A))	
	50-55
	55-60
	60-65
	65-70
	>70

Barreras acústicas

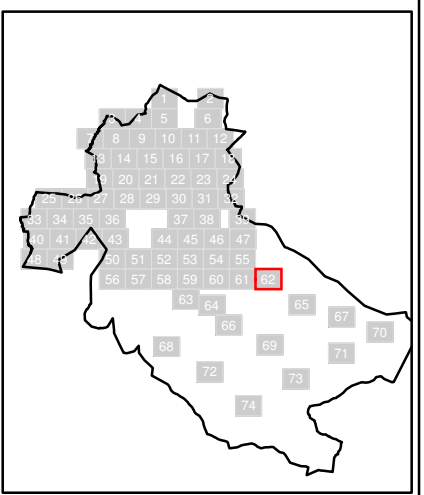
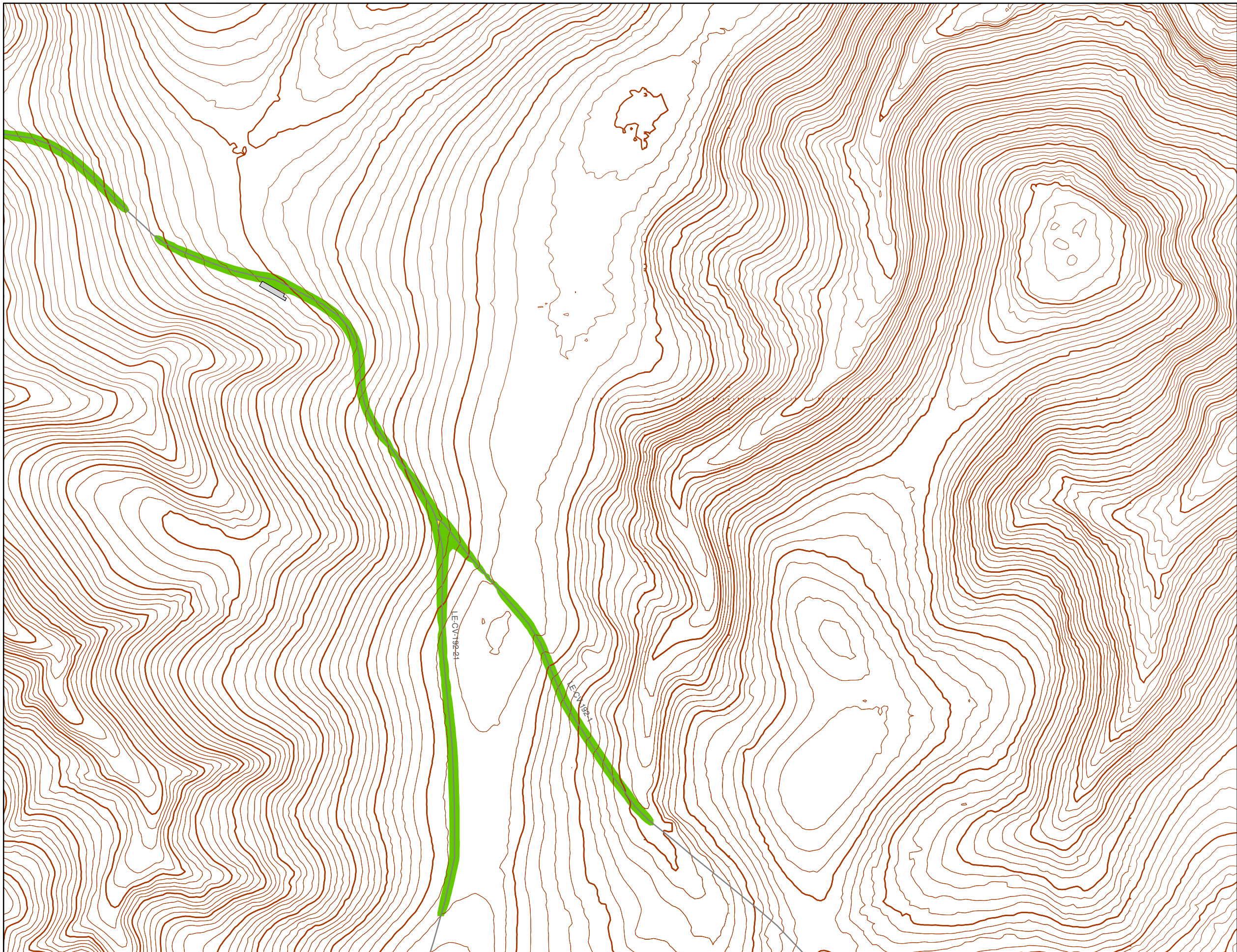
	Pantalla acústica
	Dique de tierra

Tipos de edificio

	Uso residencial
	Uso sanitario o docente
	Uso industrial o comercial
	Uso otros

Elementos cartográficos

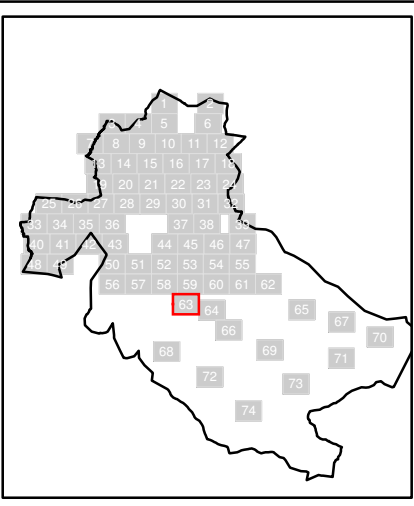
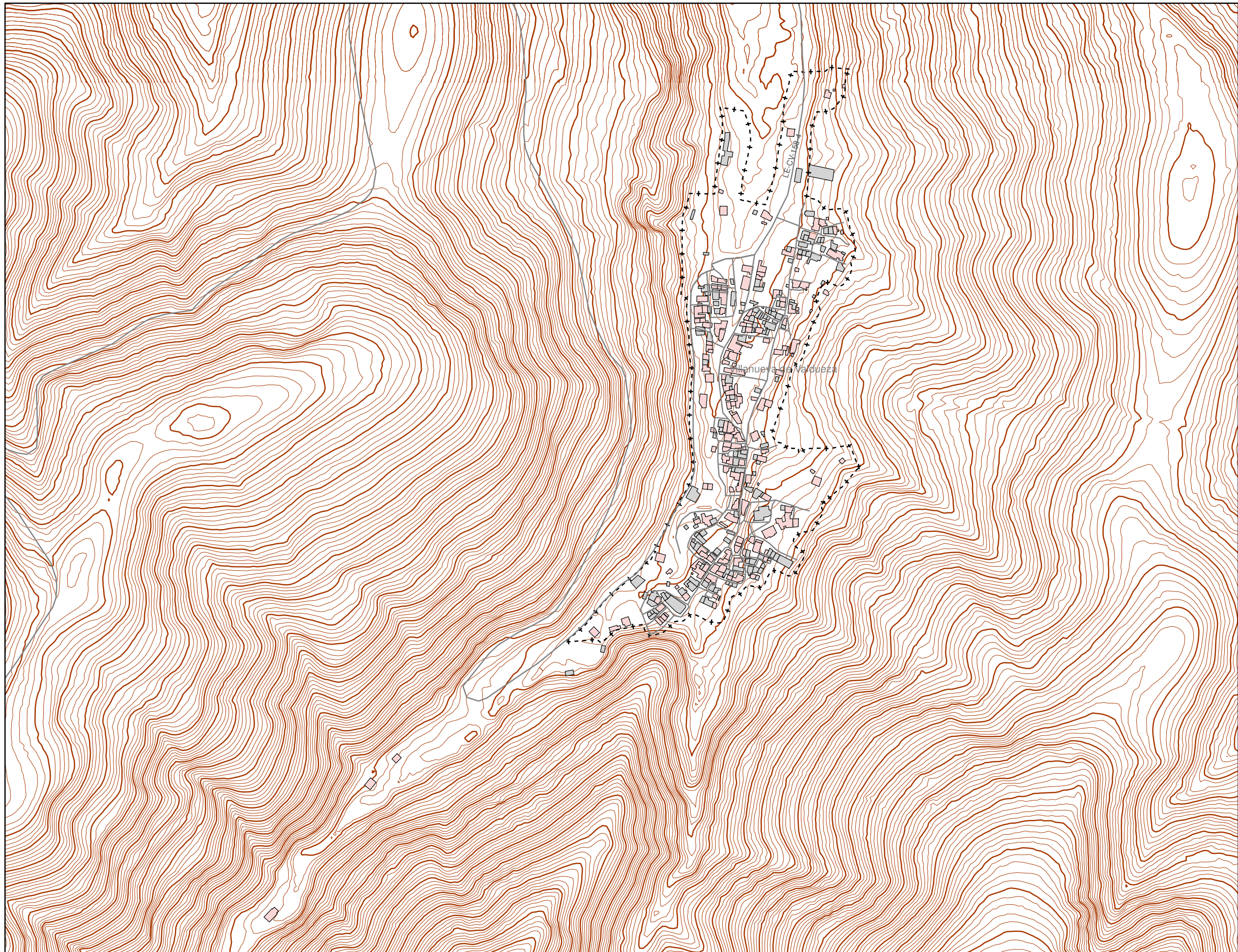
	Carreteras
	FFCC
	Curva de nivel maestra
	Curva de nivel
	Hidrografía
	Límite de provincia
	Límite de municipio
	Otros elementos cartográficos



N Sistema Geodésico de referencia:
ETRS89 / UTM zone 29N

Leyenda

- Nivel sonoro (dB(A))**
- 50-55
 - 55-60
 - 60-65
 - 65-70
 - >70
- Barreras acústicas**
- Pantalla acústica
 - Dique de tierra
- Tipos de edificio**
- Uso residencial
 - Uso sanitario o docente
 - Uso industrial o comercial
 - Uso otros
- Elementos cartográficos**
- Carreteras
 - FFCC
 - Curva de nivel maestra
 - Curva de nivel
 - Hidrografía
 - Límite de provincia
 - Límite de municipio
 - Otros elementos cartográficos



N
 Sistema Geodésico de referencia:
 ETRS89 / UTM zone 29N

Legenda

Nivel sonoro (dB(A))

50-55	65-70
55-60	>70
60-65	

Barreras acústicas

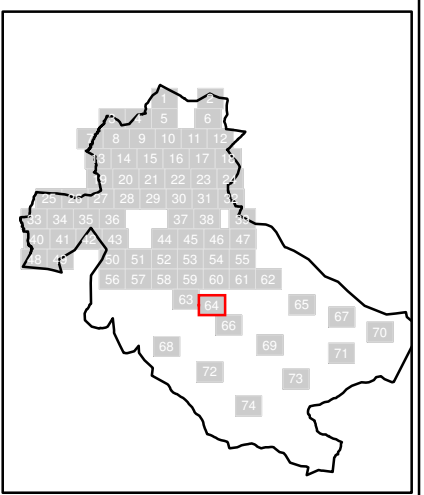

Pantalla acústica
Dique de tierra

Tipos de edificio

Uso residencial
Uso sanitario o docente
Uso industrial o comercial
Uso otros

Elementos cartográficos

Carreteras
FFCC
Curva de nivel maestra
Curva de nivel
Hidrografía
Límite de provincia
Límite de municipio
Otros elementos cartográficos



N
 Sistema Geodésico de referencia:
 ETRS89 / UTM zone 29N

Legenda

Nivel sonoro (dB(A))	
50-55	65-70
55-60	>70
60-65	

Barreras acústicas

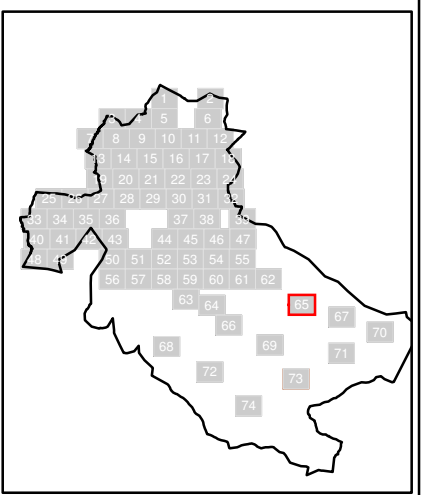

Pantalla acústica
Dique de tierra

Tipos de edificio

Uso residencial
Uso sanitario o docente
Uso industrial o comercial
Uso otros

Elementos cartográficos

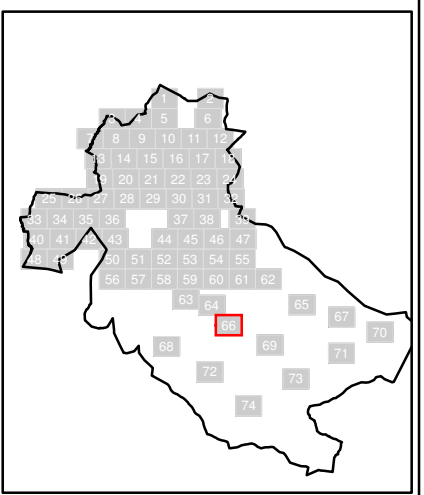

Carreteras
FFCC
Curva de nivel maestra
Curva de nivel
Hidrografía
Límite de provincia
Límite de municipio
Otros elementos cartográficos



N
 Sistema Geodésico de referencia:
 ETRS89 / UTM zone 29N

Leyenda

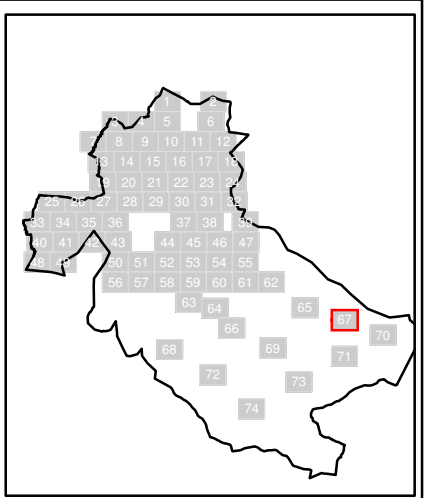
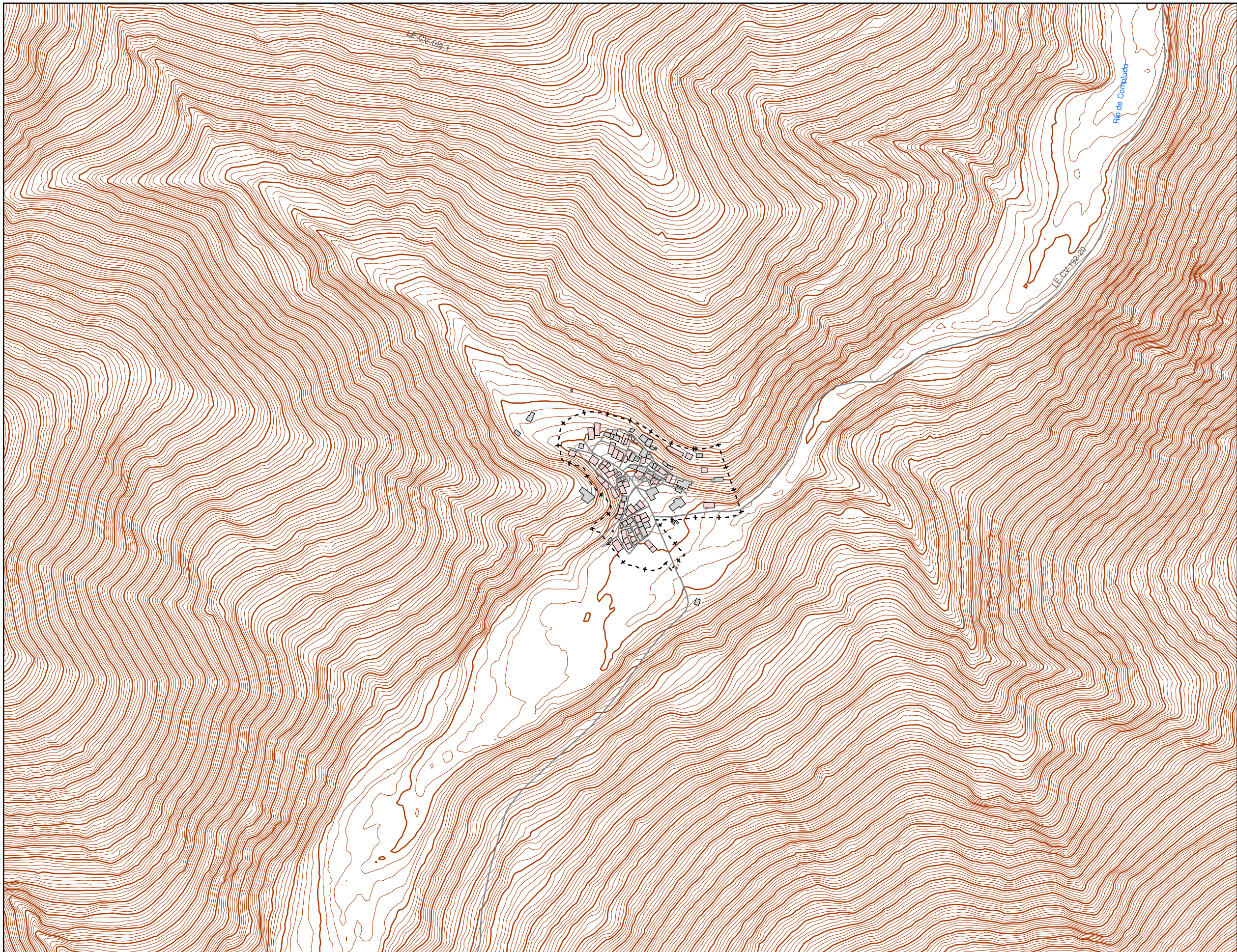
- Nivel sonoro (dB(A))**
- 50-55
 - 55-60
 - 60-65
 - 65-70
 - >70
- Barreras acústicas**
- Pantalla acústica
 - Dique de tierra
- Tipos de edificio**
- Uso residencial
 - Uso sanitario o docente
 - Uso industrial o comercial
 - Uso otros
- Elementos cartográficos**
- Carreteras
 - FFCC
 - Curva de nivel maestra
 - Curva de nivel
 - Hidrografía
 - Límite de provincia
 - Límite de municipio
 - Otros elementos cartográficos



N Sistema Geodésico de referencia:
ETRS89 / UTM zone 29N

Legenda

- Nivel sonoro (dB(A))**
- 50-55
 - 55-60
 - 60-65
 - 65-70
 - >70
- Barreras acústicas**
- Pantalla acústica
 - Dique de tierra
- Tipos de edificio**
- Uso residencial
 - Uso sanitario o docente
 - Uso industrial o comercial
 - Uso otros
- Elementos cartográficos**
- Carreteras
 - FFCC
 - Curva de nivel maestra
 - Curva de nivel
 - Hidrografía
 - Límite de provincia
 - Límite de municipio
 - Otros elementos cartográficos



N
 Sistema Geodésico de referencia:
 ETRS89 / UTM zone 29N

Leyenda

Nivel sonoro (dB(A))	
■ 50-55	■ 65-70
■ 55-60	■ >70
■ 60-65	

Barreras acústicas

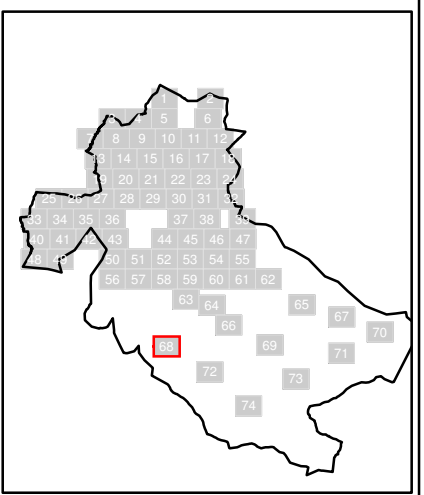
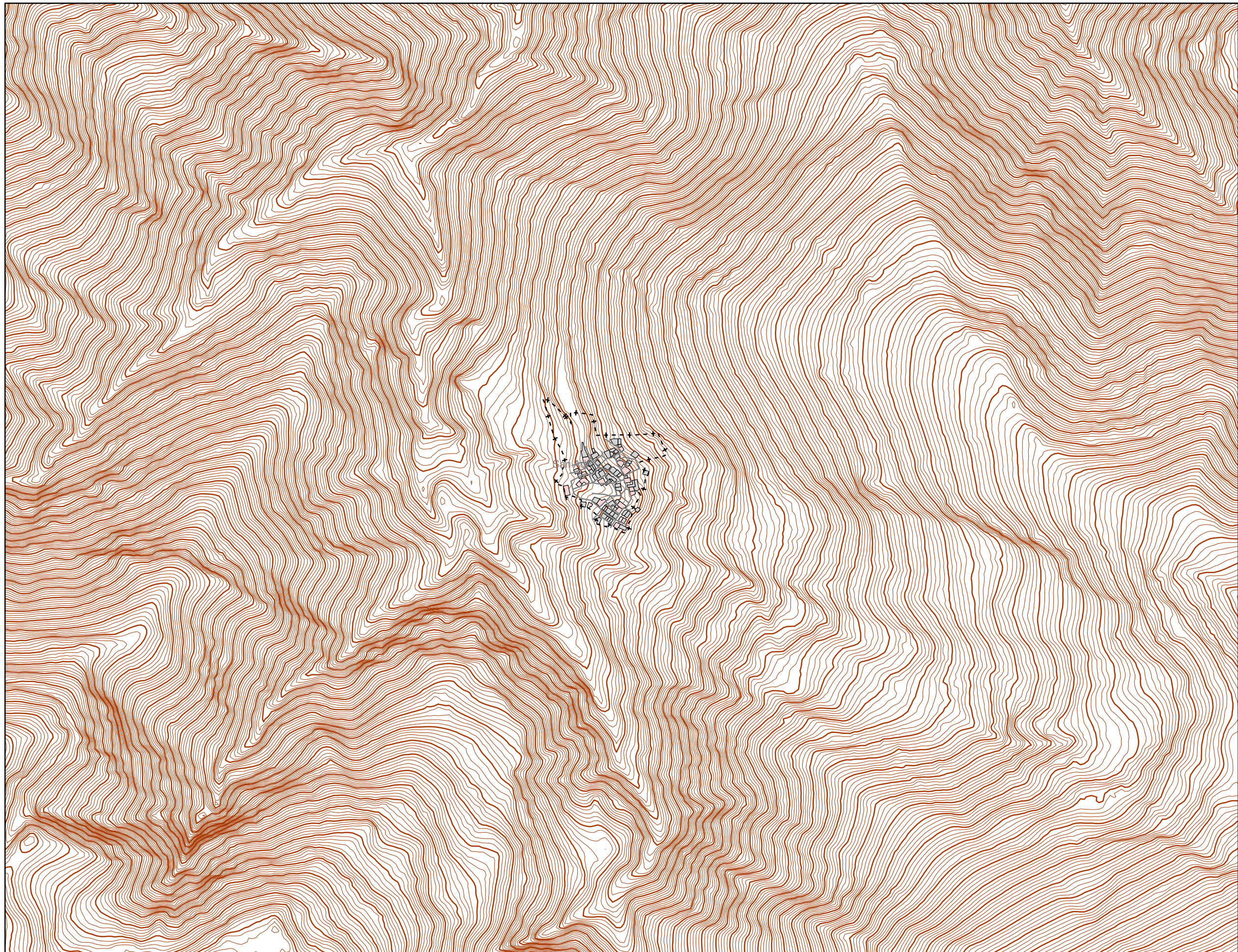
—	Pantalla acústica
—	Dique de tierra

Tipos de edificio

■	Uso residencial
■	Uso sanitario o docente
■	Uso industrial o comercial
■	Uso otros

Elementos cartográficos

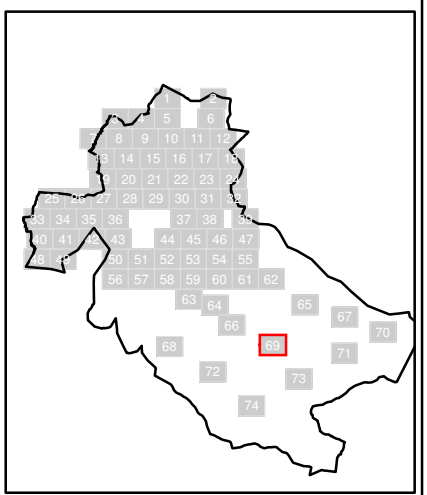
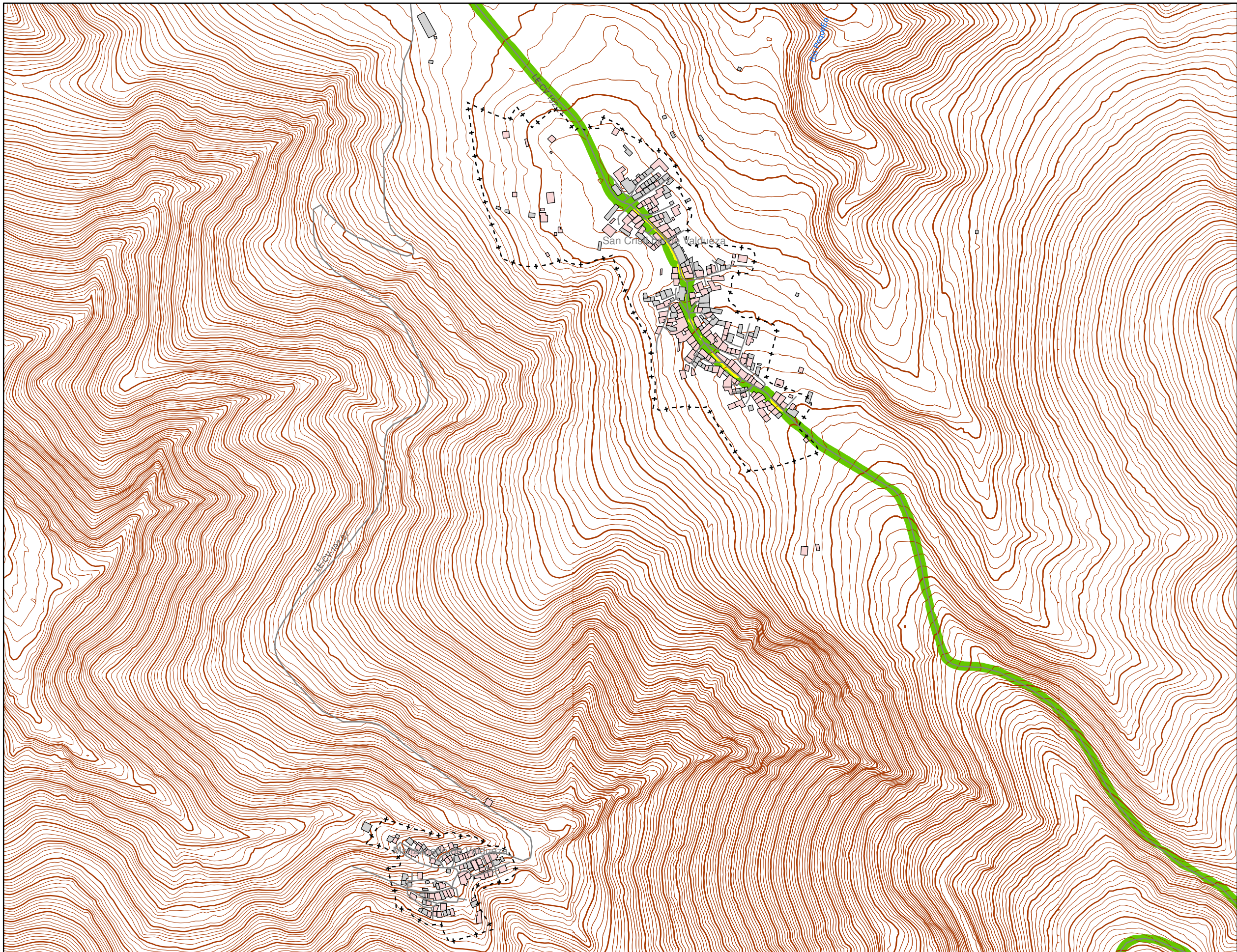
—	Carreteras
+ +	FFCC
—	Curva de nivel maestra
—	Curva de nivel
■	Hidrografía
+ - +	Límite de provincia
+ - - +	Límite de municipio
—	Otros elementos cartográficos



N
 Sistema Geodésico de referencia:
 ETRS89 / UTM zone 29N

Leyenda

- Nivel sonoro (dB(A))**
- 50-55
 - 55-60
 - 60-65
 - 65-70
 - >70
- Barreras acústicas**
- Pantalla acústica
 - Dique de tierra
- Tipos de edificio**
- Uso residencial
 - Uso sanitario o docente
 - Uso industrial o comercial
 - Uso otros
- Elementos cartográficos**
- Carreteras
 - FFCC
 - Curva de nivel maestra
 - Curva de nivel
 - Hidrografía
 - Límite de provincia
 - Límite de municipio
 - Otros elementos cartográficos



N
 Sistema Geodésico de referencia:
 ETRS89 / UTM zone 29N

Legenda

Nivel sonoro (dB(A))	
■ 50-55	■ 65-70
■ 55-60	■ >70
■ 60-65	

Barreras acústicas

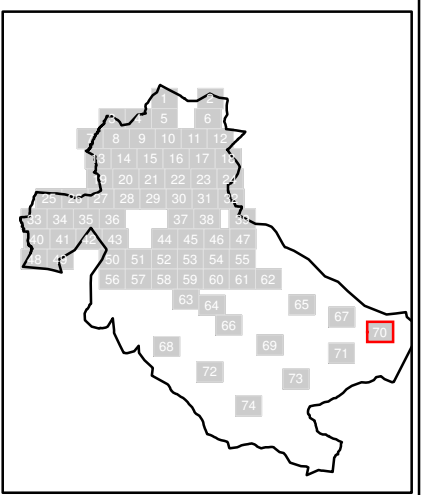
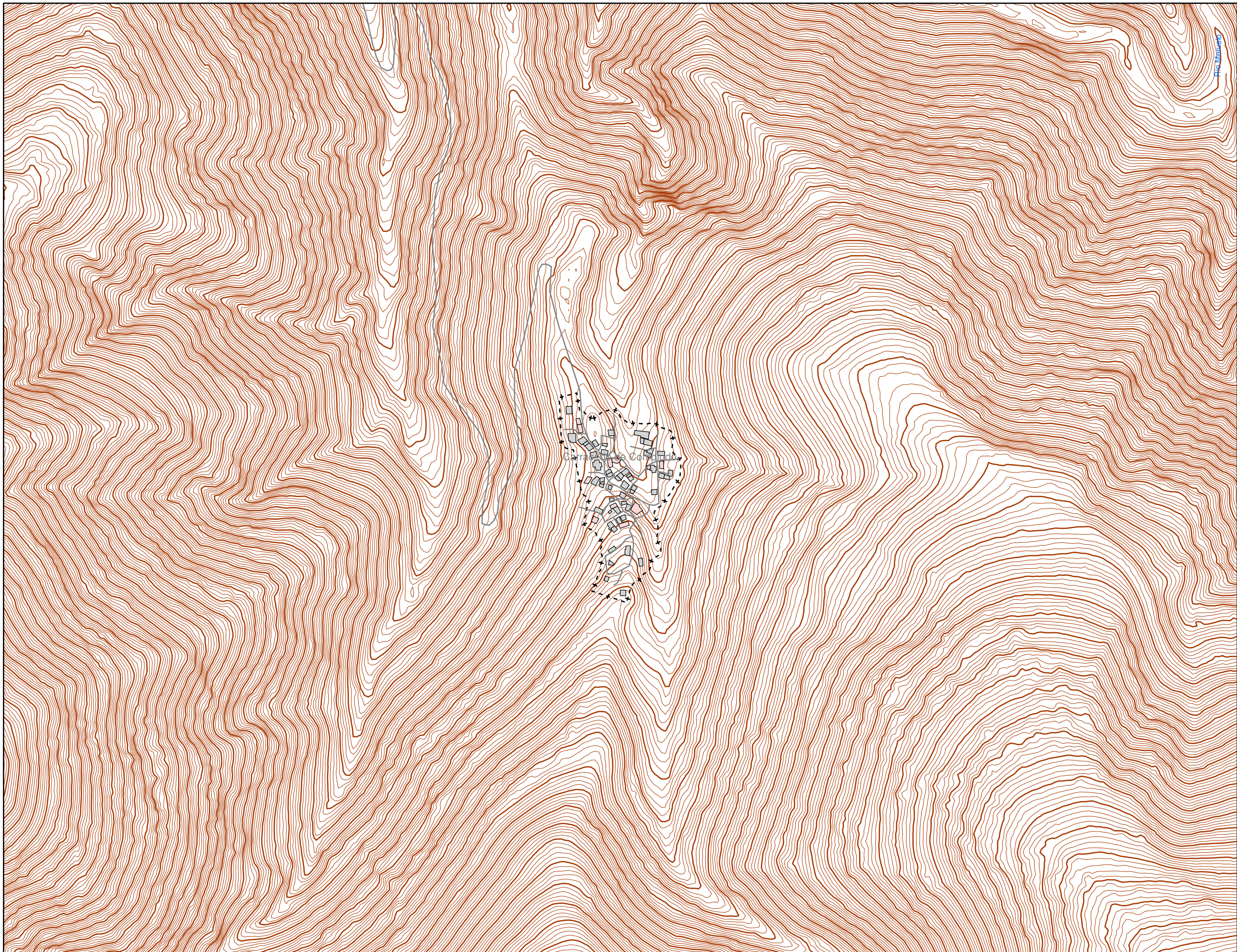
—	Pantalla acústica
—	Dique de tierra

Tipos de edificio

■	Uso residencial
■	Uso sanitario o docente
■	Uso industrial o comercial
■	Uso otros

Elementos cartográficos

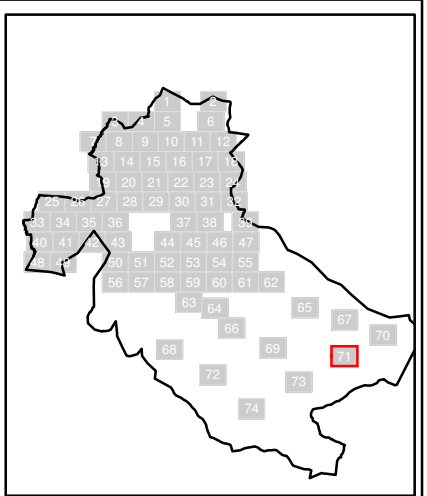
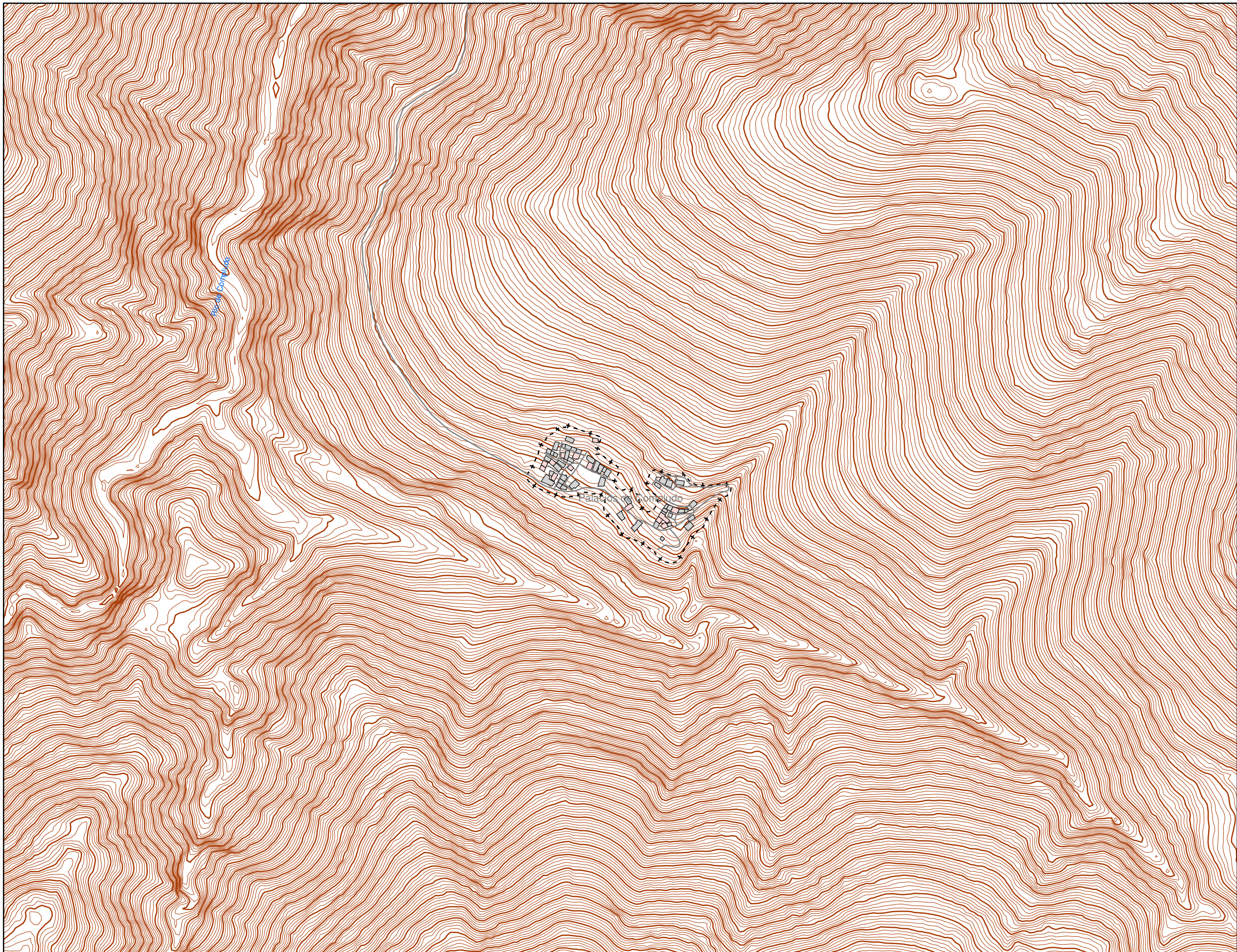
—	Carreteras
+ +	FFCC
—	Curva de nivel maestra
—	Curva de nivel
■	Hidrografía
+ - +	Límite de provincia
+ - - +	Límite de municipio
—	Otros elementos cartográficos



N
 Sistema Geodésico de referencia:
 ETRS89 / UTM zone 29N

Leyenda

- Nivel sonoro (dB(A))**
- 50-55
 - 55-60
 - 60-65
 - 65-70
 - >70
- Barreras acústicas**
- Pantalla acústica
 - Dique de tierra
- Tipos de edificio**
- Uso residencial
 - Uso sanitario o docente
 - Uso industrial o comercial
 - Uso otros
- Elementos cartográficos**
- Carreteras
 - FFCC
 - Curva de nivel maestra
 - Curva de nivel
 - Hidrografía
 - Límite de provincia
 - Límite de municipio
 - Otros elementos cartográficos



N
 Sistema Geodésico de referencia:
 ETRS89 / UTM zone 29N

Leyenda

Nivel sonoro (dB(A))	
■ 50-55	■ 65-70
■ 55-60	■ >70
■ 60-65	

Barreras acústicas

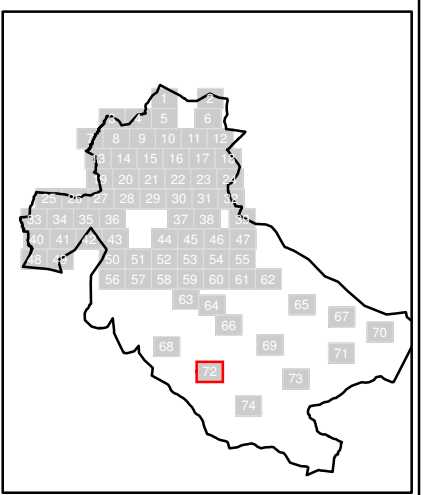
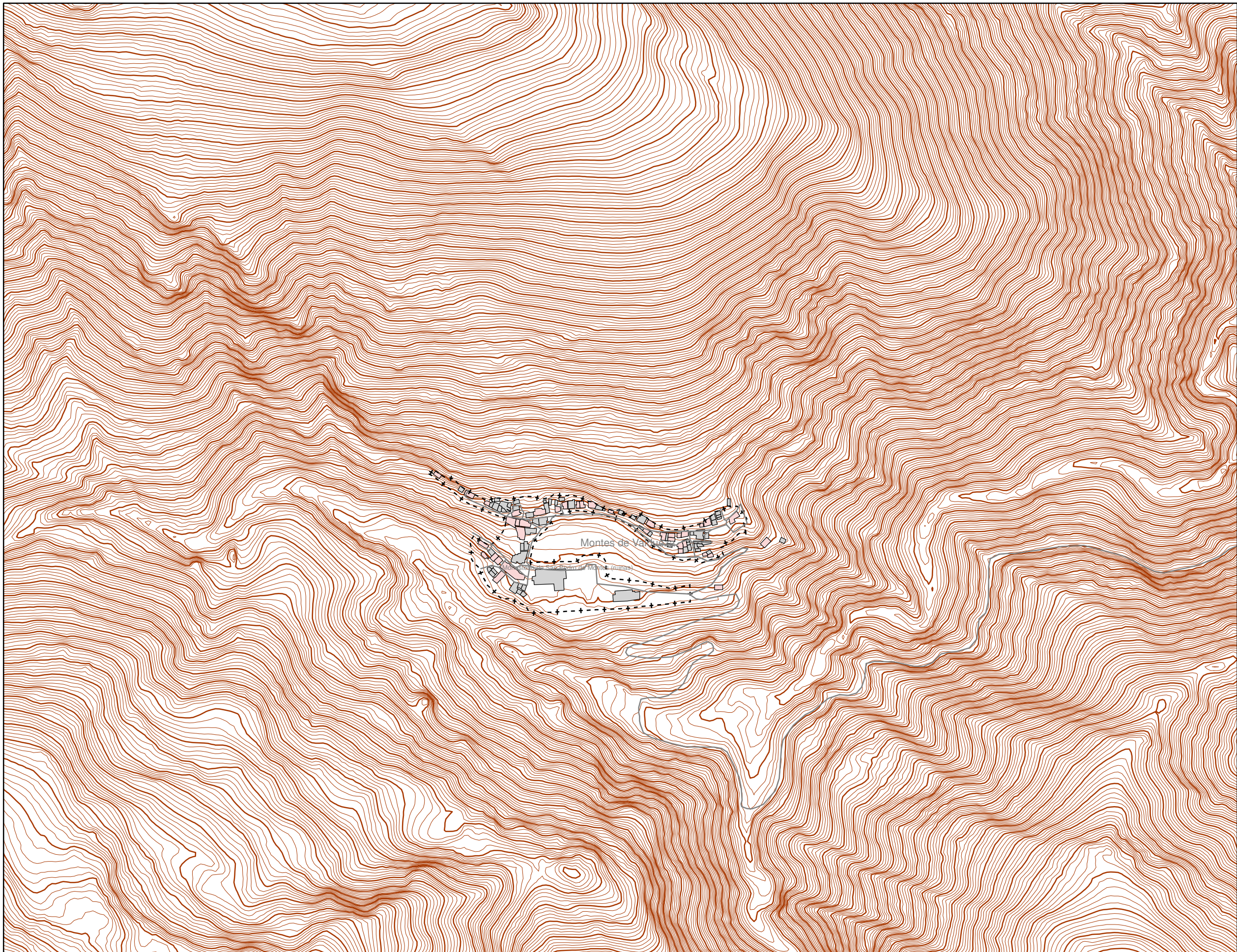
— Pantalla acústica
— Dique de tierra

Tipos de edificio

■ Uso residencial
■ Uso sanitario o docente
■ Uso industrial o comercial
■ Uso otros

Elementos cartográficos

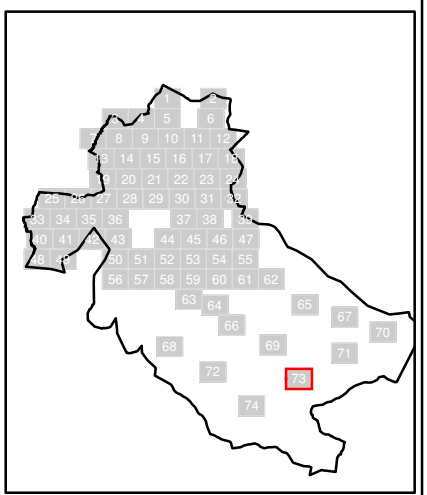
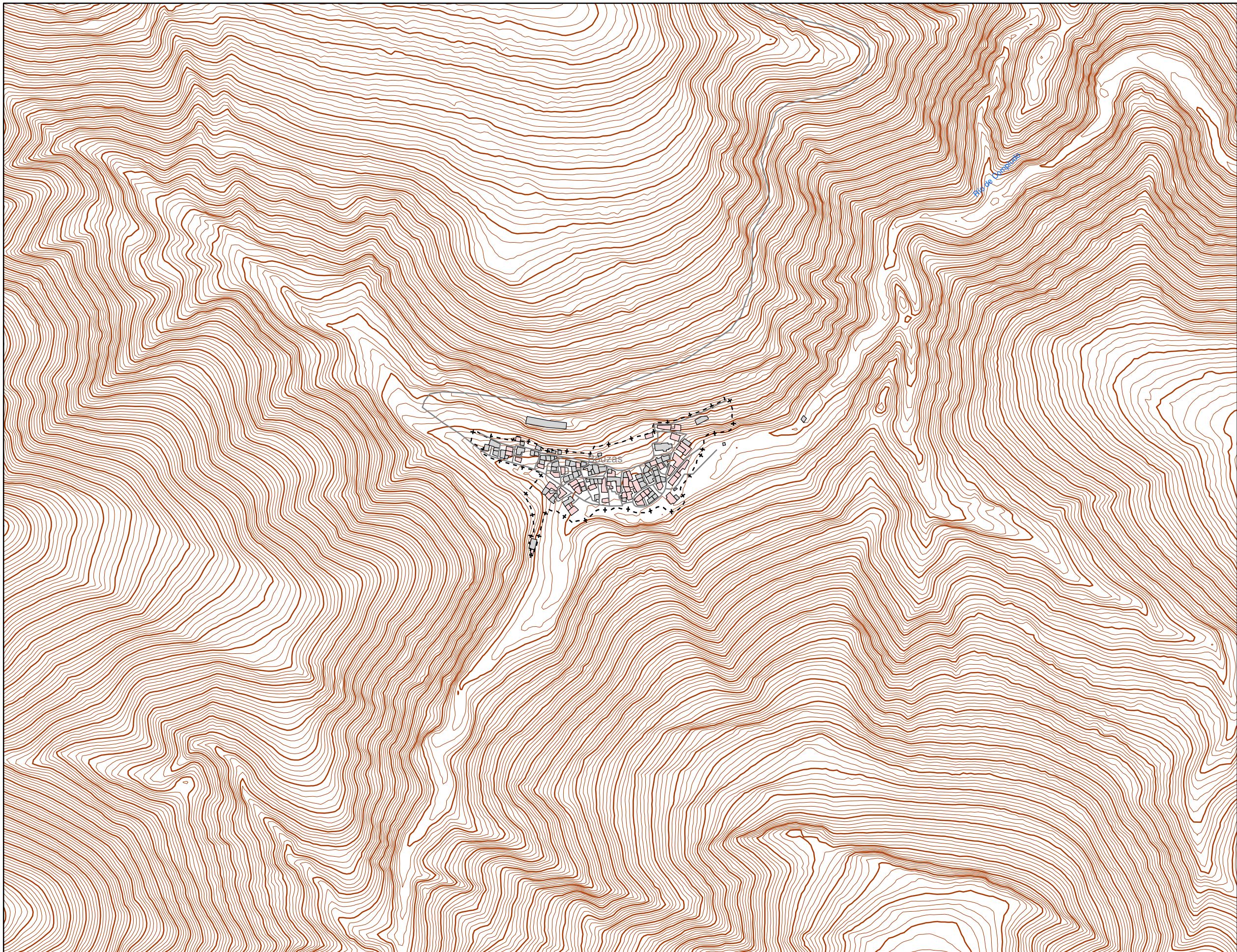
— Carreteras
+ + FFCC
— Curva de nivel maestra
— Curva de nivel
■ Hidrografía
+ - + Límite de provincia
+ - - + Límite de municipio
— Otros elementos cartográficos



N
 Sistema Geodésico de referencia:
 ETRS89 / UTM zone 29N

Leyenda

- Nivel sonoro (dB(A))**
- | | |
|-------|-------|
| 50-55 | 65-70 |
| 55-60 | >70 |
| 60-65 | |
- Barreras acústicas**
- Pantalla acústica
 - Dique de tierra
- Tipos de edificio**
- Uso residencial
 - Uso sanitario o docente
 - Uso industrial o comercial
 - Uso otros
- Elementos cartográficos**
- Carreteras
 - FFCC
 - Curva de nivel maestra
 - Curva de nivel
 - Hidrografía
 - Límite de provincia
 - Límite de municipio
 - Otros elementos cartográficos



N
 Sistema Geodésico de referencia:
 ETRS89 / UTM zone 29N

Legenda

Nivel sonoro (dB(A))	
■ 50-55	■ 65-70
■ 55-60	■ >70
■ 60-65	

Barreras acústicas

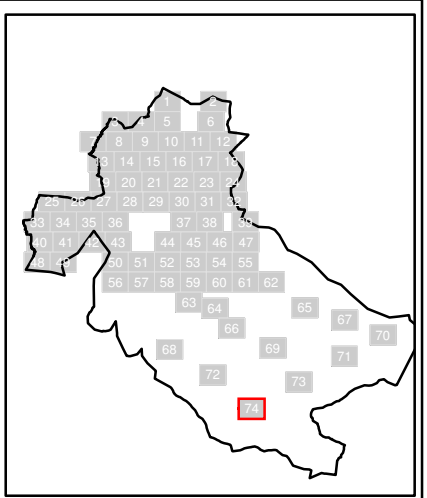

— Pantalla acústica
— Dique de tierra

Tipos de edificio

■ Uso residencial
■ Uso sanitario o docente
■ Uso industrial o comercial
■ Uso otros

Elementos cartográficos

— Carreteras
+ + FFCC
— Curva de nivel maestra
— Curva de nivel
■ Hidrografía
+ - + Límite de provincia
+ - - + Límite de municipio
— Otros elementos cartográficos



N
 Sistema Geodésico de referencia:
 ETRS89 / UTM zone 29N

Leyenda

Nivel sonoro (dB(A))	
■ 50-55	■ 65-70
■ 55-60	■ >70
■ 60-65	

Barreras acústicas

— Pantalla acústica
— Dique de tierra

Tipos de edificio

■ Uso residencial
■ Uso sanitario o docente
■ Uso industrial o comercial
■ Uso otros

Elementos cartográficos

— Carreteras
+ + FFCC
— Curva de nivel maestra
— Curva de nivel
■ Hidrografía
+ - + Límite de provincia
+ - - + Límite de municipio
— Otros elementos cartográficos