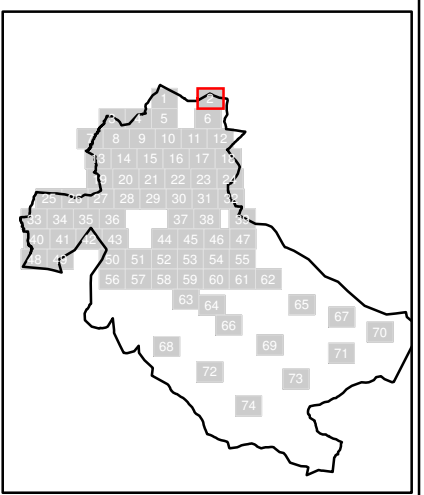
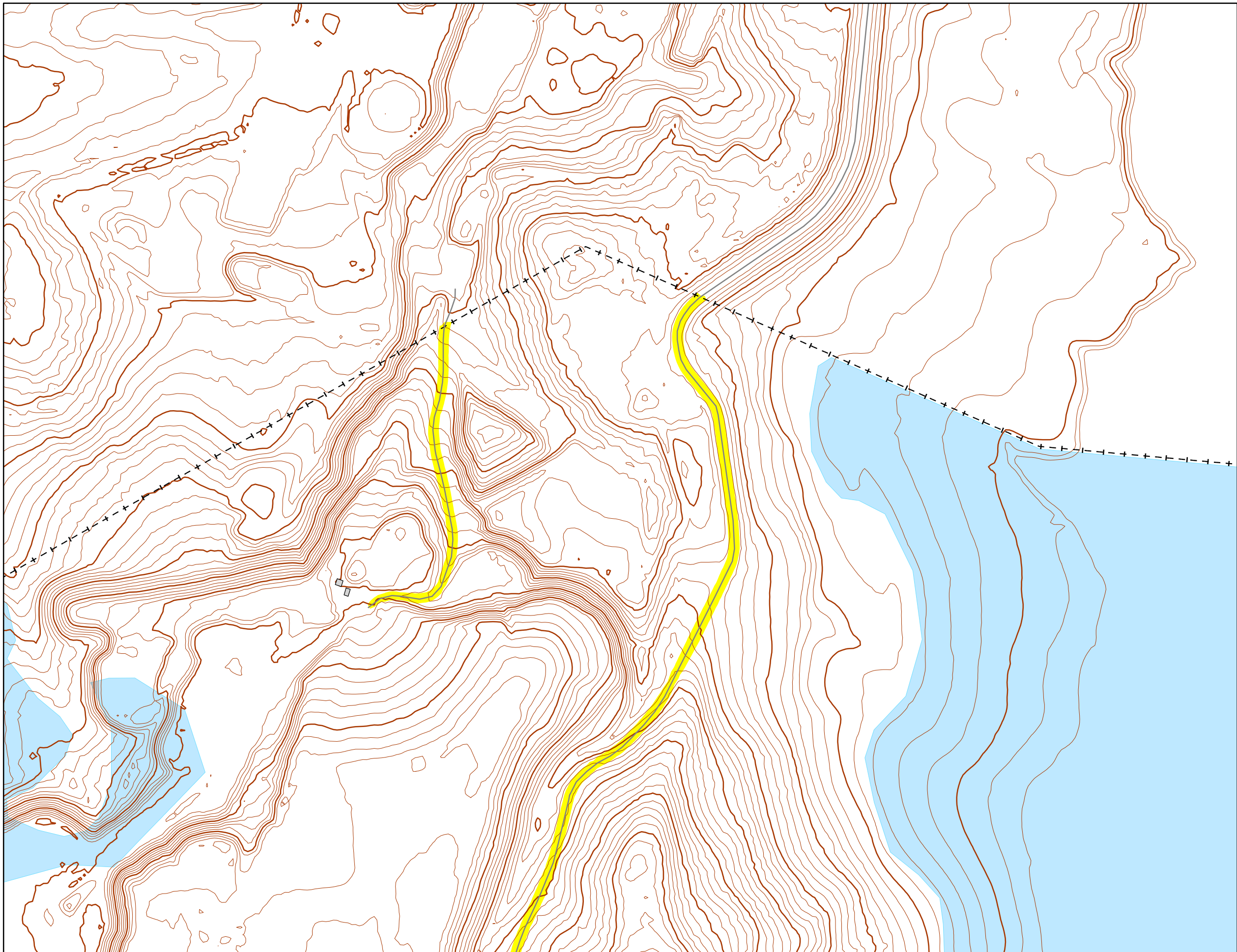


N Sistema Geodésico de referencia:
ETRS89 / UTM zone 29N

Legenda

- Nivel sonoro (dB(A))**
- 55-60
 - 60-65
 - 65-70
 - 70-75
 - >75
- Barreras acústicas**
- Pantalla acústica
 - Dique de tierra
- Tipos de edificio**
- Uso residencial
 - Uso sanitario o docente
 - Uso industrial o comercial
 - Uso otros
- Elementos cartográficos**
- Carreteras
 - FFCC
 - Curva de nivel maestra
 - Curva de nivel
 - Hidrografía
 - Límite de provincia
 - Límite de municipio
 - Otros elementos cartográficos



N Sistema Geodésico de referencia:
ETRS89 / UTM zone 29N

Legenda

Nivel sonoro (dB(A))	
 55-60	 70-75
 60-65	 >75
 65-70	

Barreras acústicas

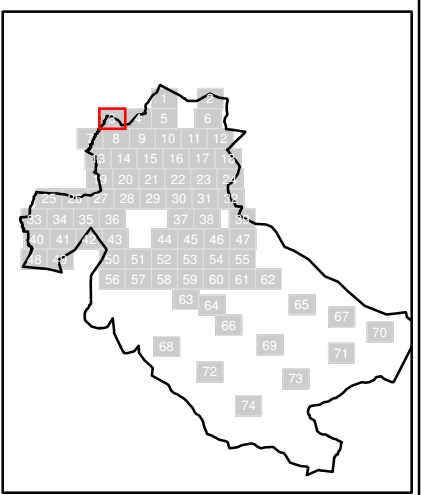
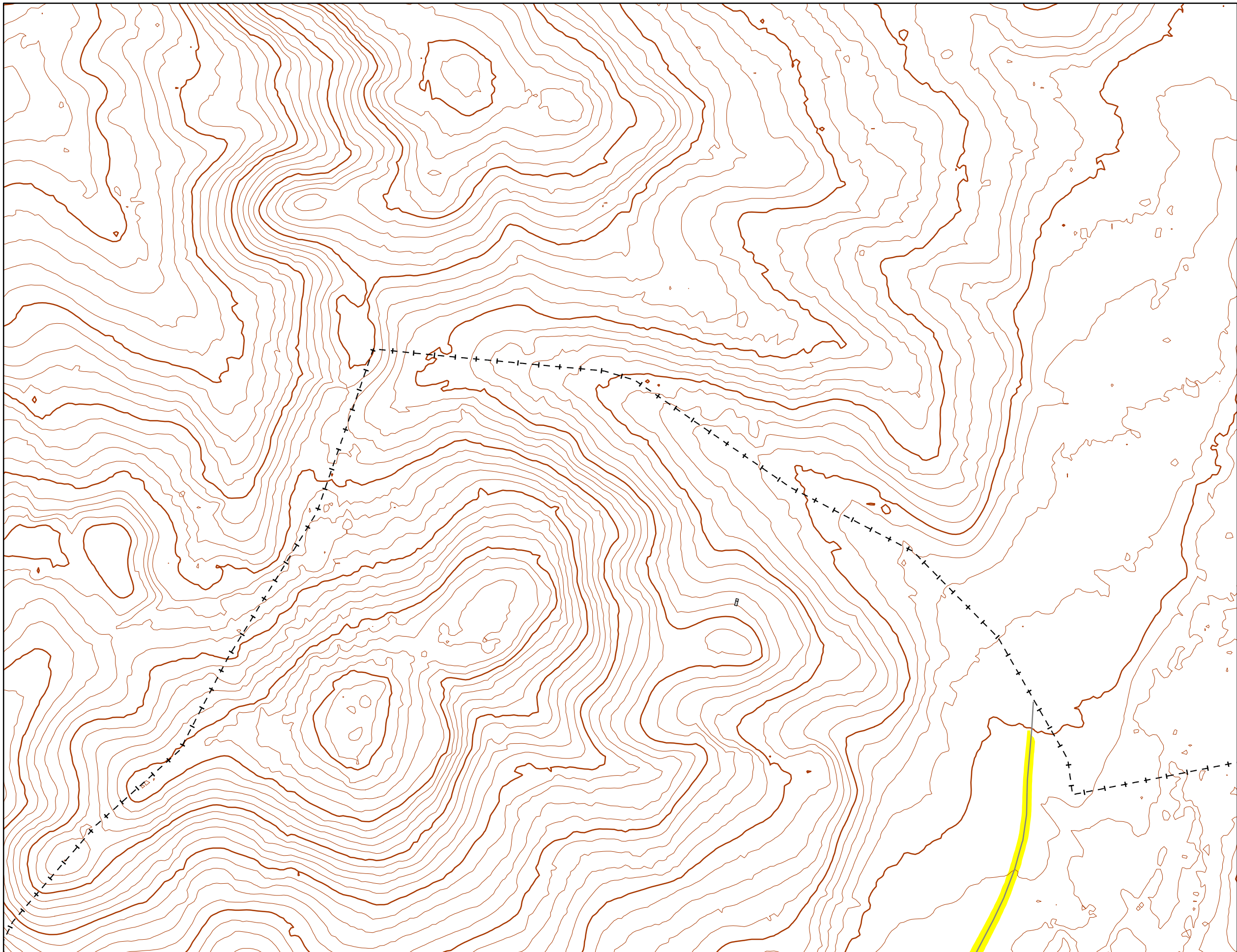
 Pantalla acústica
 Dique de tierra

Tipos de edificio

 Uso residencial
 Uso sanitario o docente
 Uso industrial o comercial
 Uso otros

Elementos cartográficos

 Carreteras
 FFCC
 Curva de nivel maestra
 Curva de nivel
 Hidrografía
 Límite de provincia
 Límite de municipio
 Otros elementos cartográficos



N
 Sistema Geodésico de referencia:
 ETRS89 / UTM zone 29N

Legenda

Nivel sonoro (dB(A))

55-60	70-75
60-65	>75
65-70	

Barreras acústicas

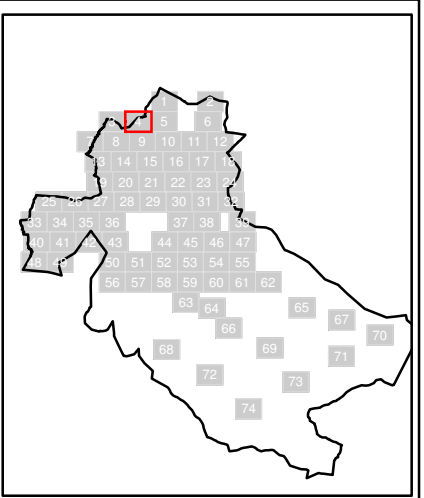
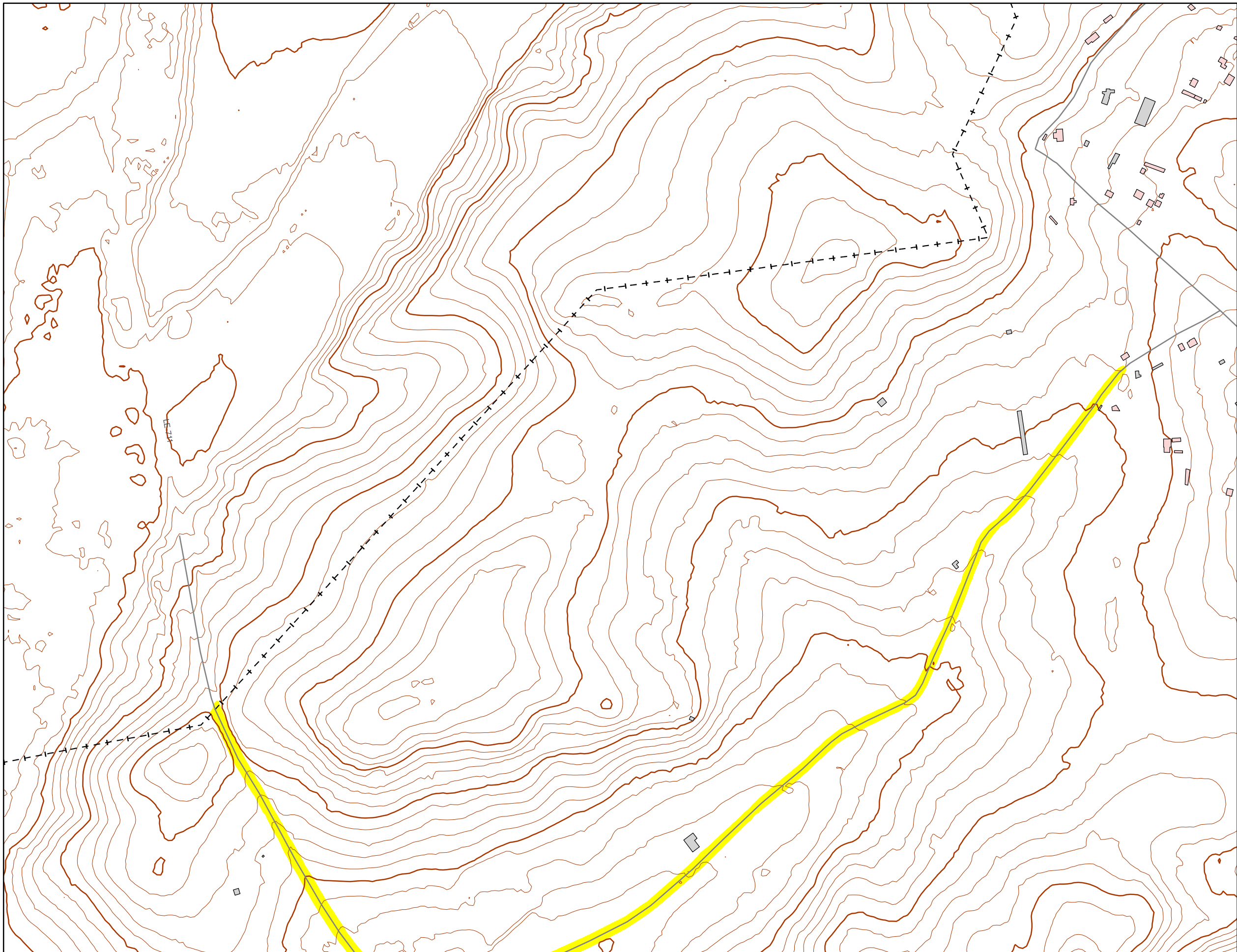
Pantalla acústica
Dique de tierra

Tipos de edificio

Uso residencial
Uso sanitario o docente
Uso industrial o comercial
Uso otros

Elementos cartográficos

Carreteras
FFCC
Curva de nivel maestra
Curva de nivel
Hidrografía
Límite de provincia
Límite de municipio
Otros elementos cartográficos



N
 Sistema Geodésico de referencia:
 ETRS89 / UTM zone 29N

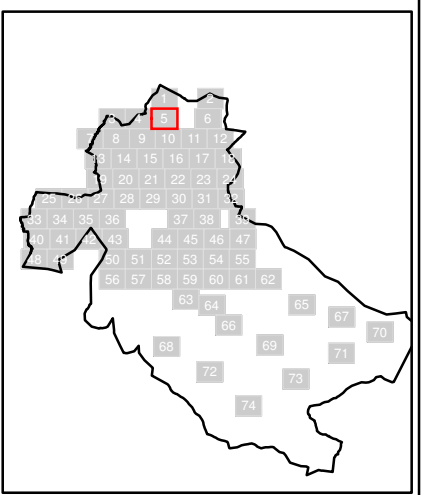
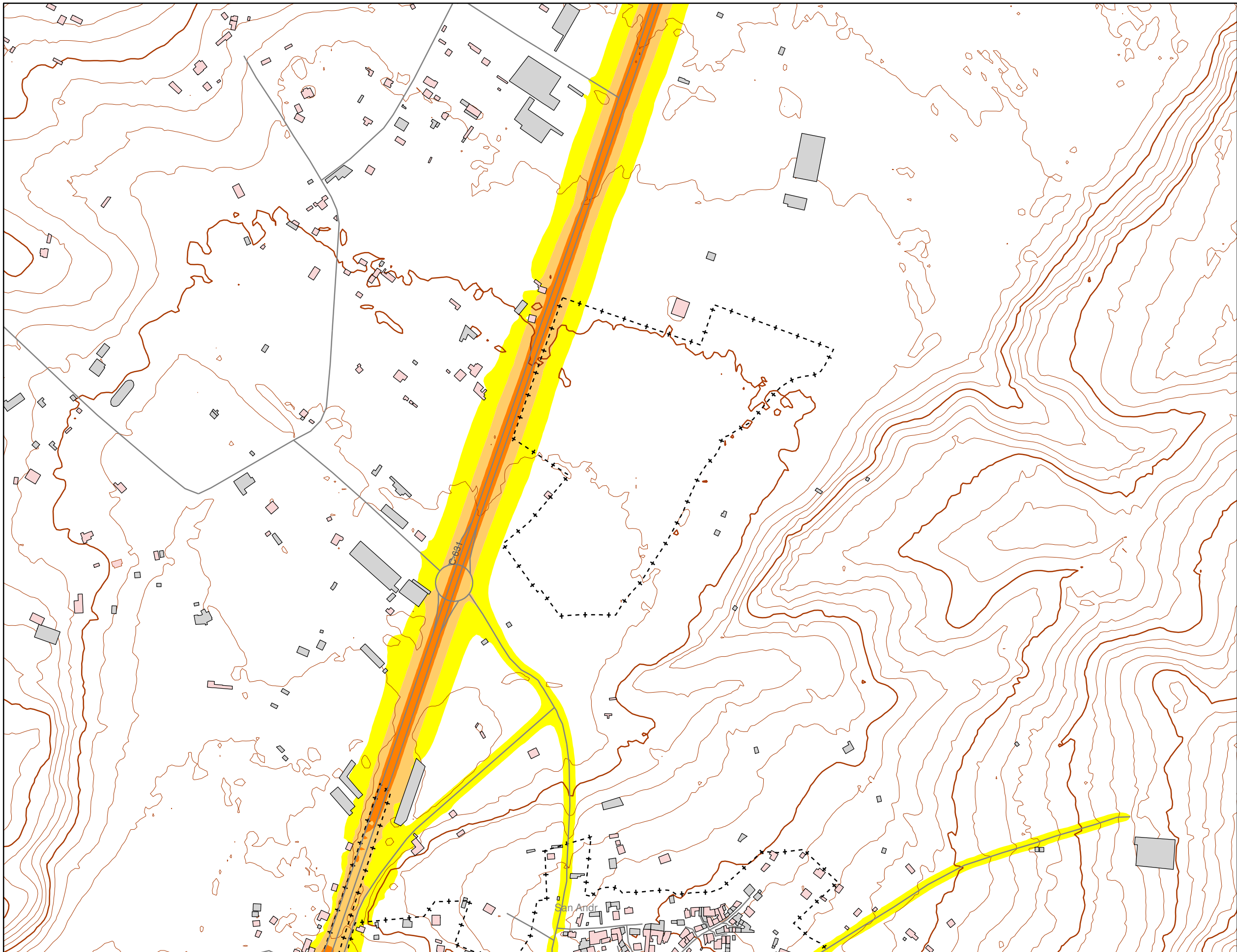
Legenda

Nivel sonoro (dB(A))	
 55-60	 70-75
 60-65	 >75
 65-70	

Barreras acústicas	
 Pantalla acústica	
 Dique de tierra	

Tipos de edificio	
 Uso residencial	
 Uso sanitario o docente	
 Uso industrial o comercial	
 Uso otros	

Elementos cartográficos	
 Carreteras	
 FFCC	
 Curva de nivel maestra	
 Curva de nivel	
 Hidrografía	
 Límite de provincia	
 Límite de municipio	
 Otros elementos cartográficos	



N Sistema Geodésico de referencia:
ETRS89 / UTM zone 29N

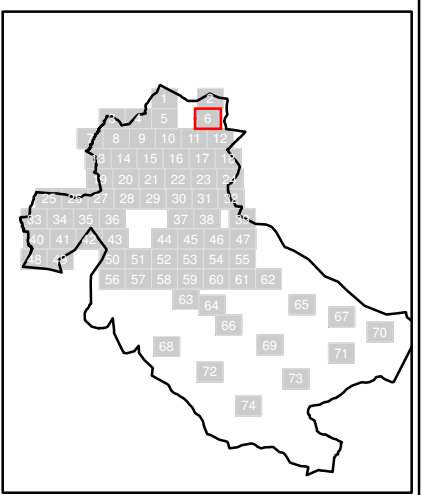
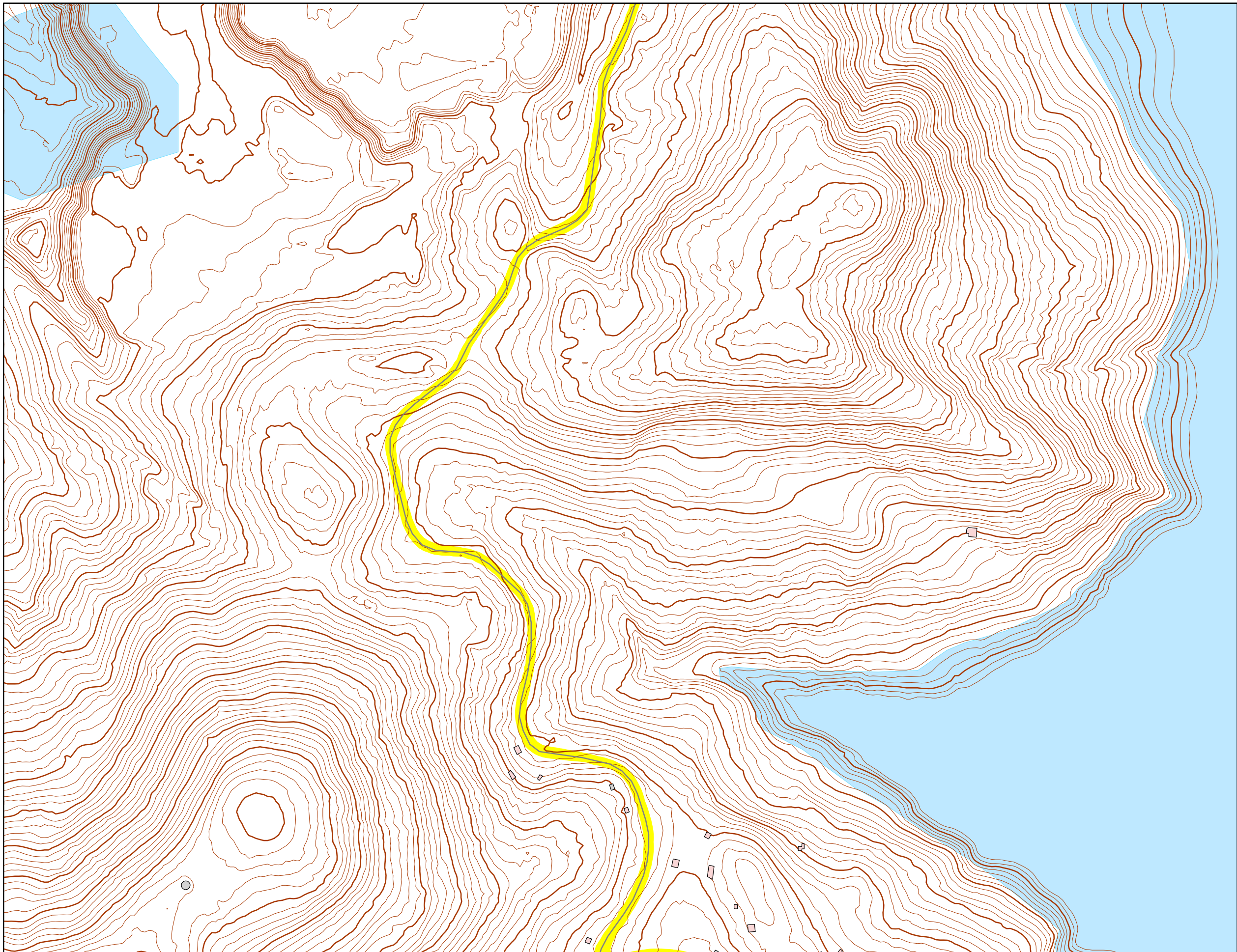
Legenda

Nivel sonoro (dB(A))	
 55-60	 70-75
 60-65	 >75
 65-70	

Barreras acústicas	
 Pantalla acústica	 Dique de tierra

Tipos de edificio	
 Uso residencial	 Uso sanitario o docente
 Uso industrial o comercial	 Uso otros

Elementos cartográficos	
 Carreteras	 Límite de provincia
 FFCC	 Límite de municipio
 Curva de nivel maestra	 Otros elementos cartográficos
 Curva de nivel	
 Hidrografía	



N
 Sistema Geodésico de referencia:
 ETRS89 / UTM zone 29N

Legenda

Nivel sonoro (dB(A))

55-60	70-75
60-65	>75
65-70	

Barreras acústicas

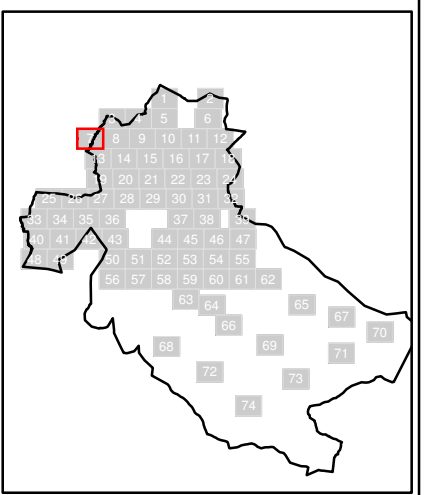
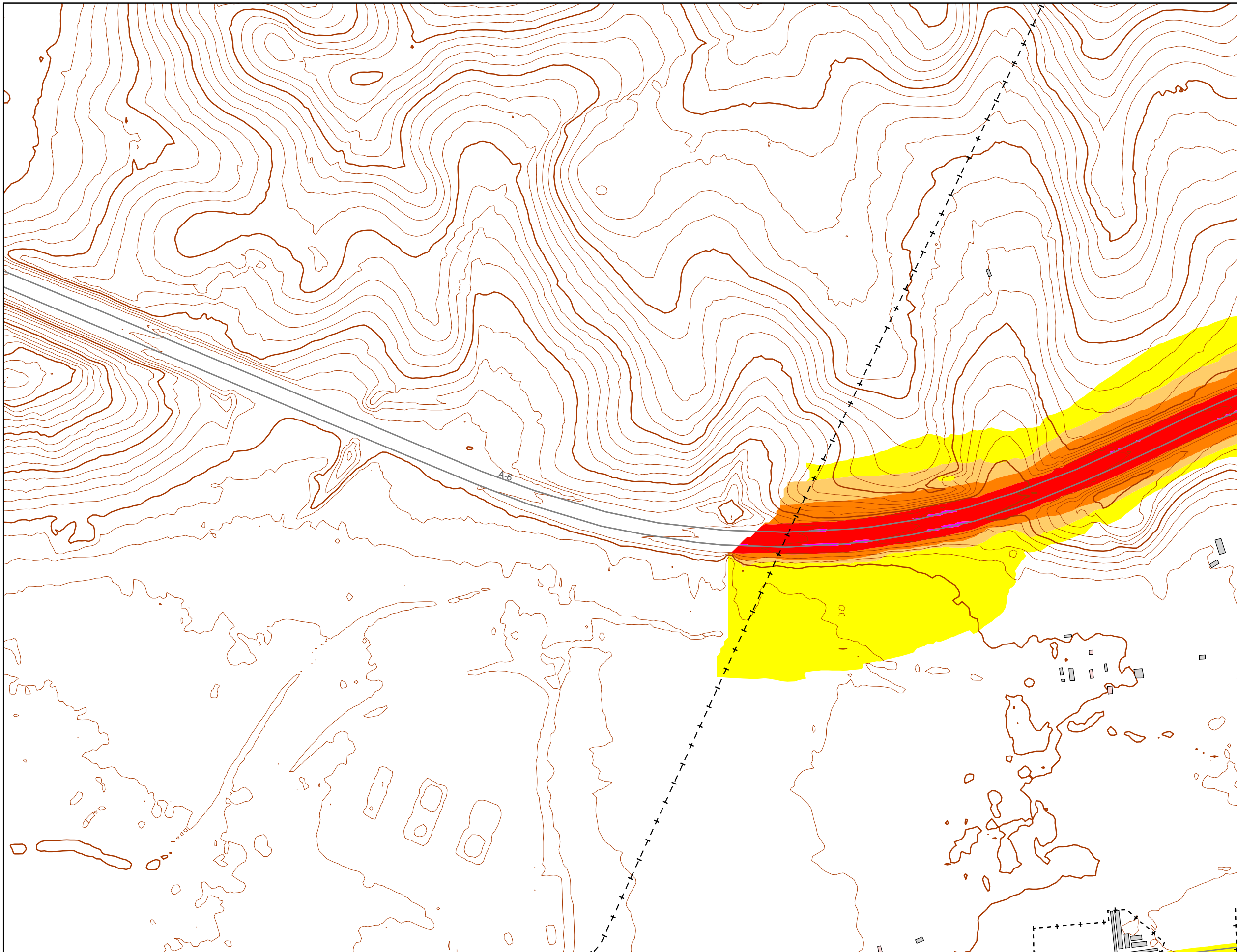
Pantalla acústica
Dique de tierra

Tipos de edificio

Uso residencial
Uso sanitario o docente
Uso industrial o comercial
Uso otros

Elementos cartográficos

Carreteras
FFCC
Curva de nivel maestra
Curva de nivel
Hidrografía
Límite de provincia
Límite de municipio
Otros elementos cartográficos



N
Sistema Geodésico de referencia:
ETRS89 / UTM zone 29N

Legenda

Nivel sonoro (dB(A))

	55-60		70-75
	60-65		>75
	65-70		

Barreras acústicas

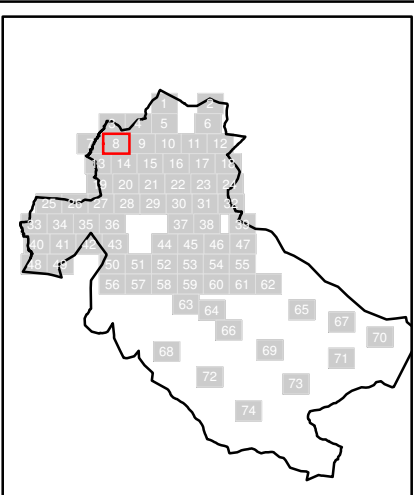
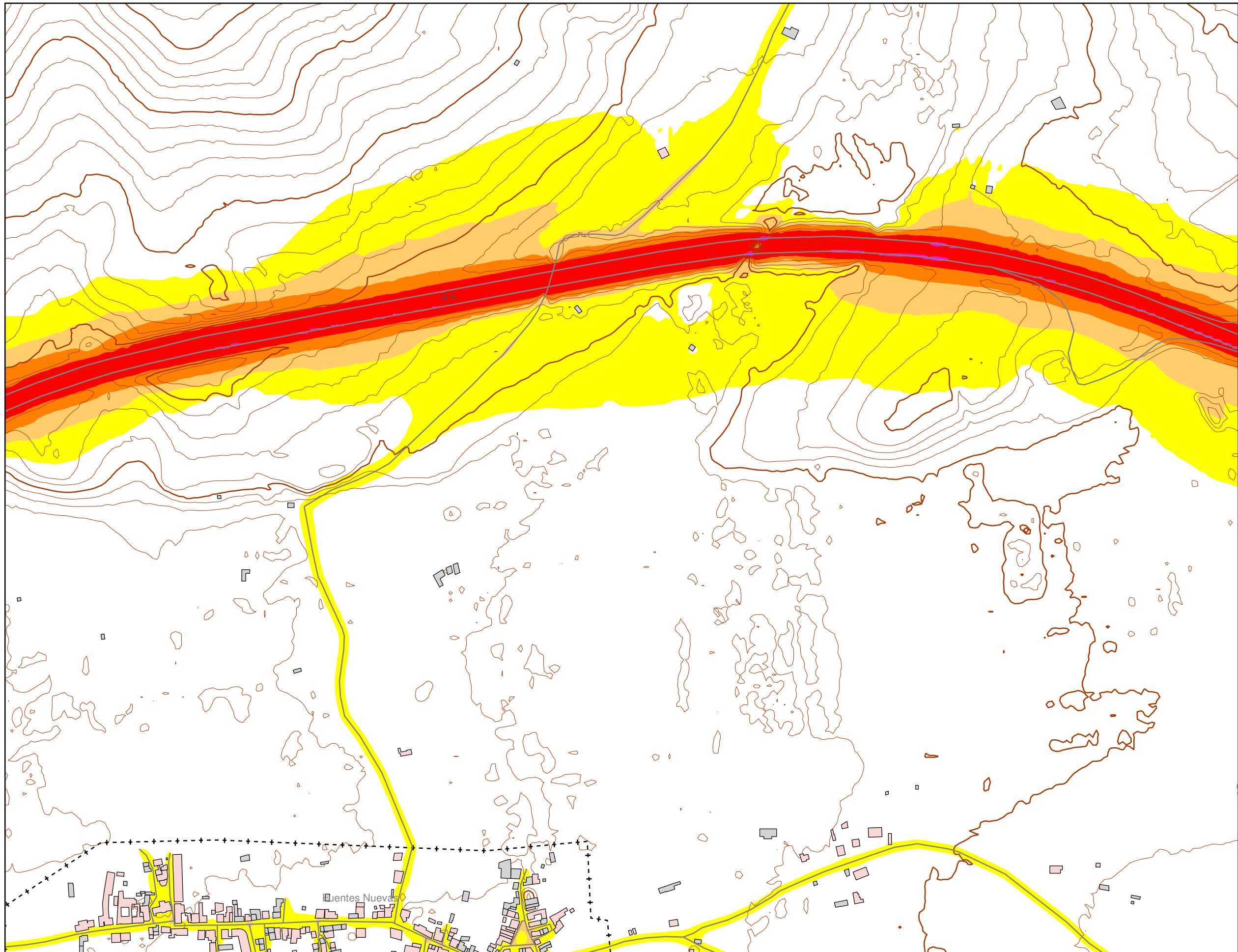
	Pantalla acústica
	Dique de tierra

Tipos de edificio

	Uso residencial
	Uso sanitario o docente
	Uso industrial o comercial
	Uso otros

Elementos cartográficos

	Carreteras
	FFCC
	Curva de nivel maestra
	Curva de nivel
	Hidrografía
	Límite de provincia
	Límite de municipio
	Otros elementos cartográficos



N Sistema Geodésico de referencia:
ETRS89 / UTM zone 29N

Legenda

Nivel sonoro (dB(A))

55-60	70-75
60-65	>75
65-70	

Barreras acústicas

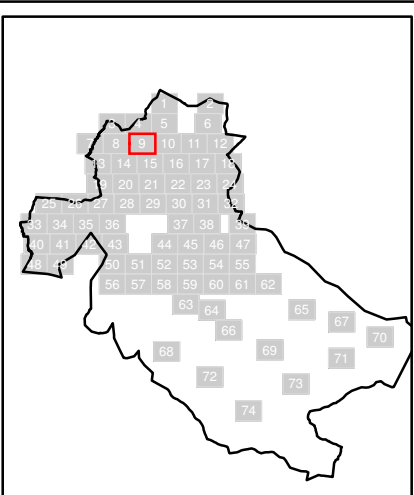
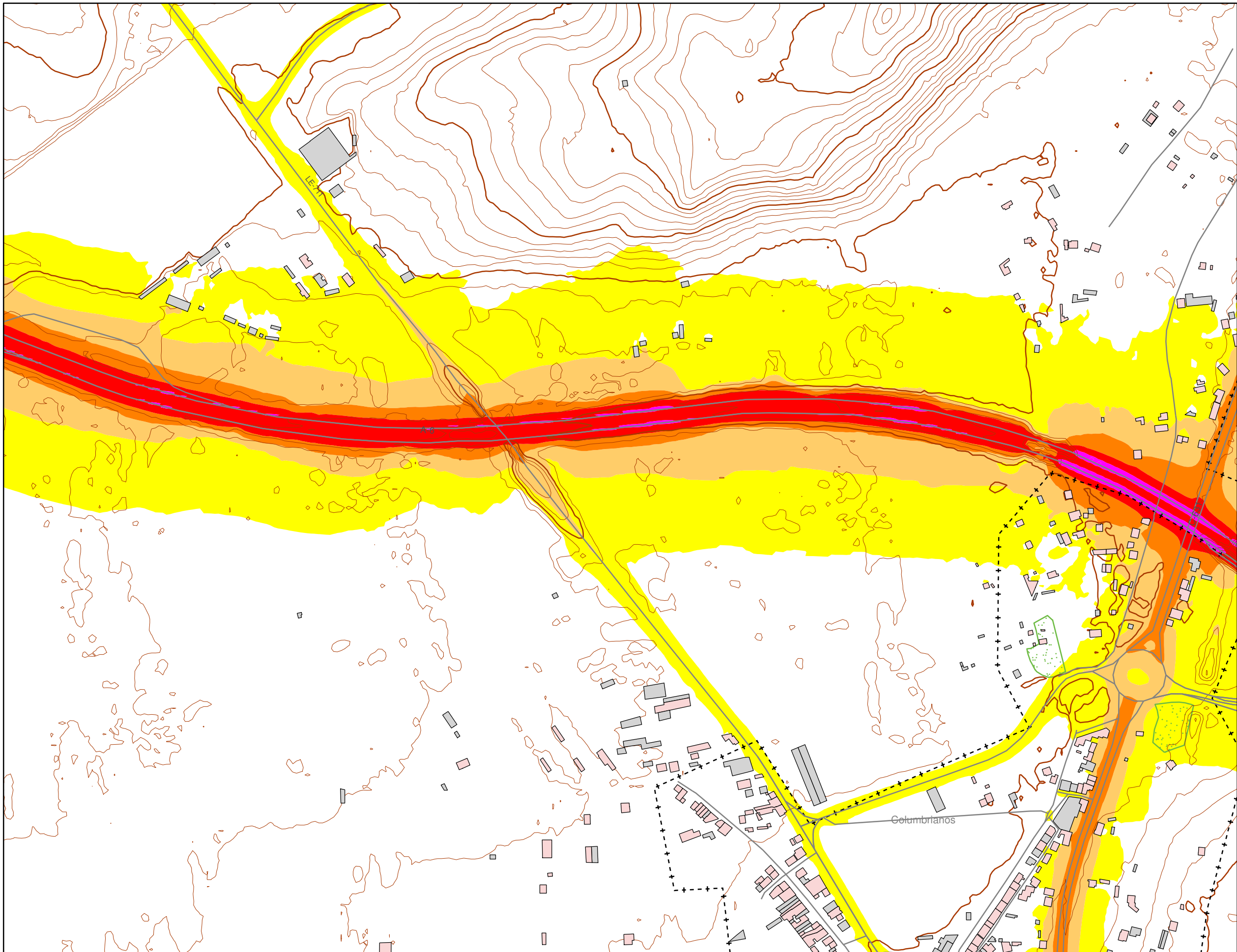
Pantalla acústica
Dique de tierra

Tipos de edificio

Uso residencial
Uso sanitario o docente
Uso industrial o comercial
Uso otros

Elementos cartográficos

Carreteras
FFCC
Curva de nivel maestra
Curva de nivel
Hidrografía
Límite de provincia
Límite de municipio
Otros elementos cartográficos



N Sistema Geodésico de referencia:
ETRS89 / UTM zone 29N

Legenda

Nivel sonoro (dB(A))

55-60	70-75
60-65	>75
65-70	

Barreras acústicas

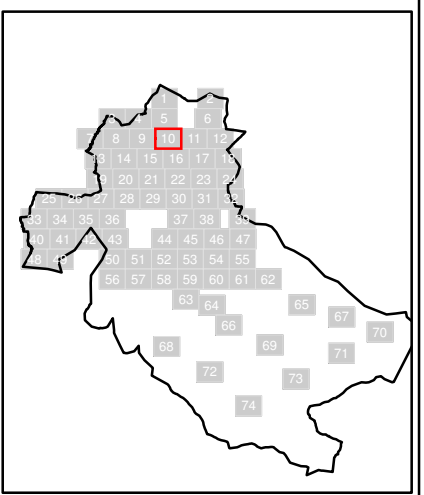
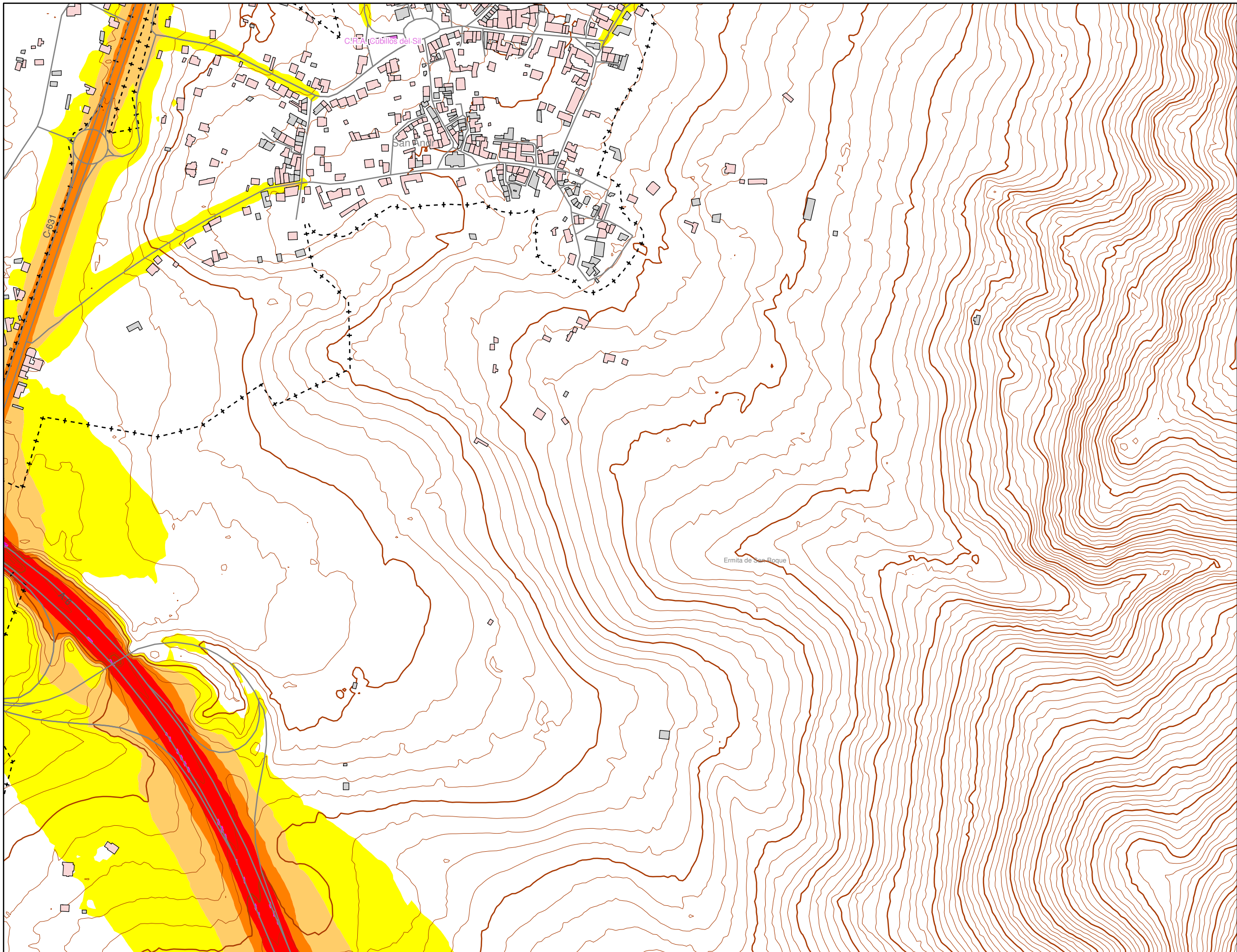
Pantalla acústica
Dique de tierra

Tipos de edificio

Uso residencial
Uso sanitario o docente
Uso industrial o comercial
Uso otros

Elementos cartográficos

Carreteras
FFCC
Curva de nivel maestra
Curva de nivel
Hidrografía
Límite de provincia
Límite de municipio
Otros elementos cartográficos



N Sistema Geodésico de referencia:
ETRS89 / UTM zone 29N

Legenda

Nivel sonoro (dB(A))	
	55-60
	60-65
	65-70
	70-75
	>75

Barreras acústicas

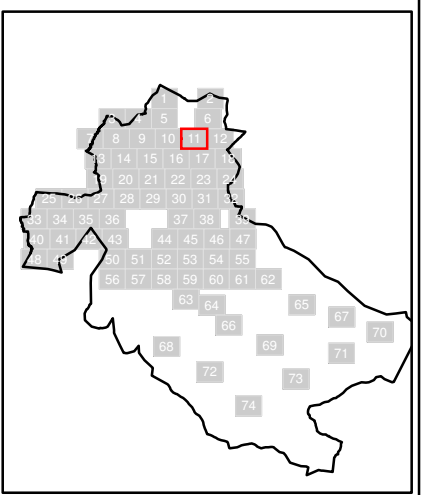
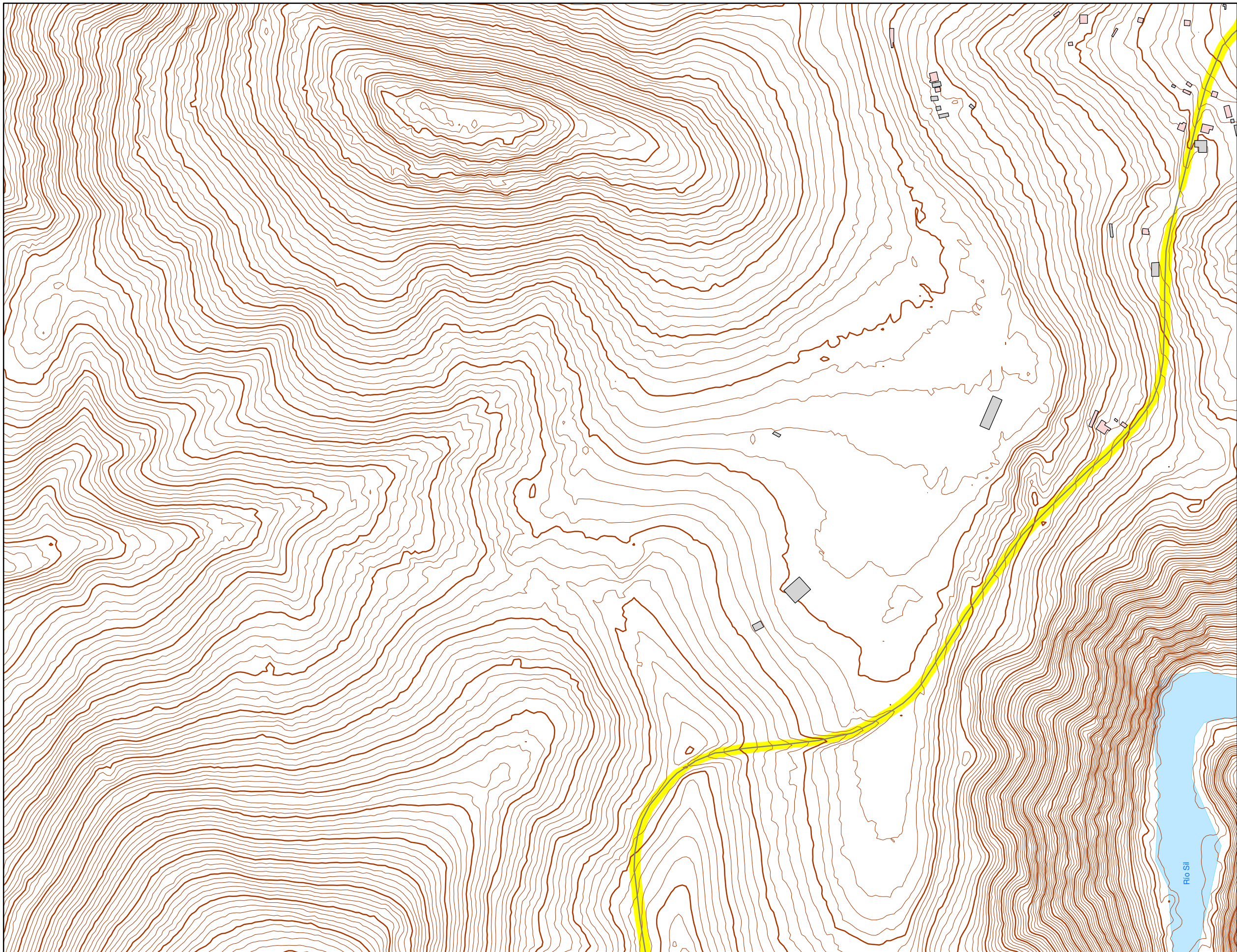
	Pantalla acústica
	Dique de tierra

Tipos de edificio

	Uso residencial
	Uso sanitario o docente
	Uso industrial o comercial
	Uso otros

Elementos cartográficos

	Carreteras
	FFCC
	Curva de nivel maestra
	Curva de nivel
	Hidrografía
	Límite de provincia
	Límite de municipio
	Otros elementos cartográficos



N
 Sistema Geodésico de referencia:
 ETRS89 / UTM zone 29N

Leyenda

Nivel sonoro (dB(A))	
	55-60
	60-65
	65-70
	70-75
	>75

Barreras acústicas

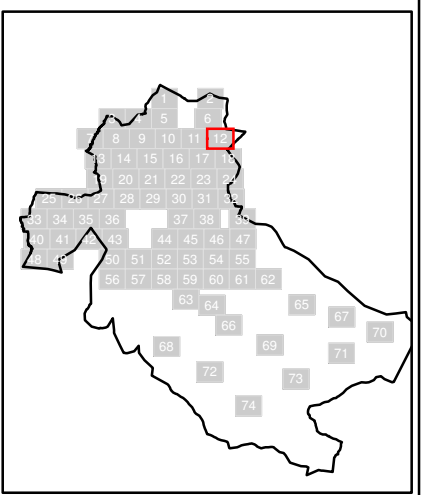
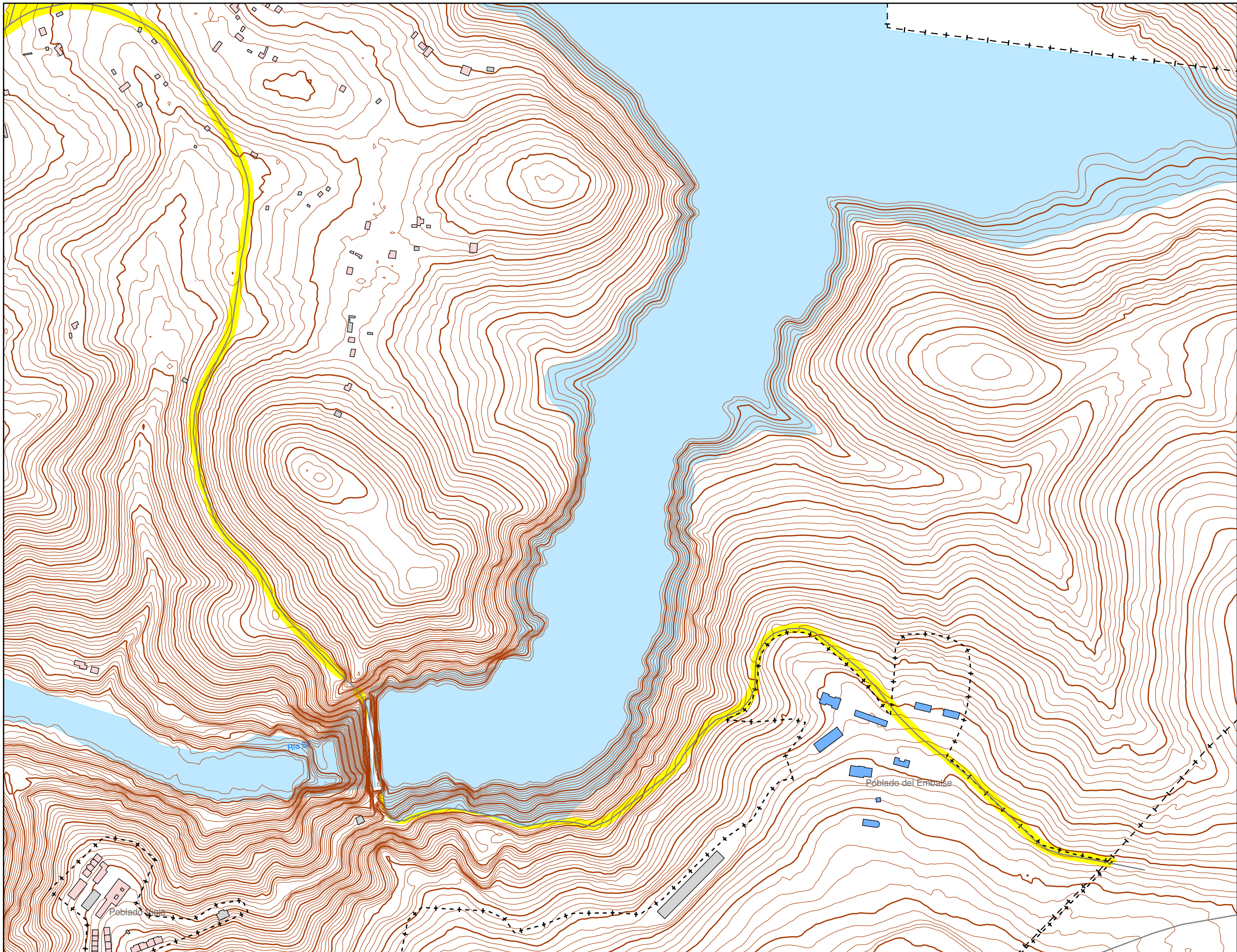
	Pantalla acústica
	Dique de tierra

Tipos de edificio

	Uso residencial
	Uso sanitario o docente
	Uso industrial o comercial
	Uso otros

Elementos cartográficos

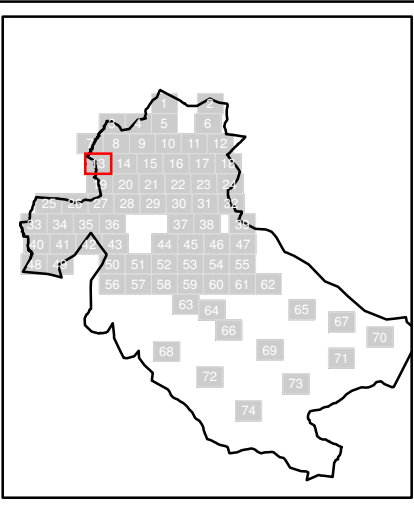
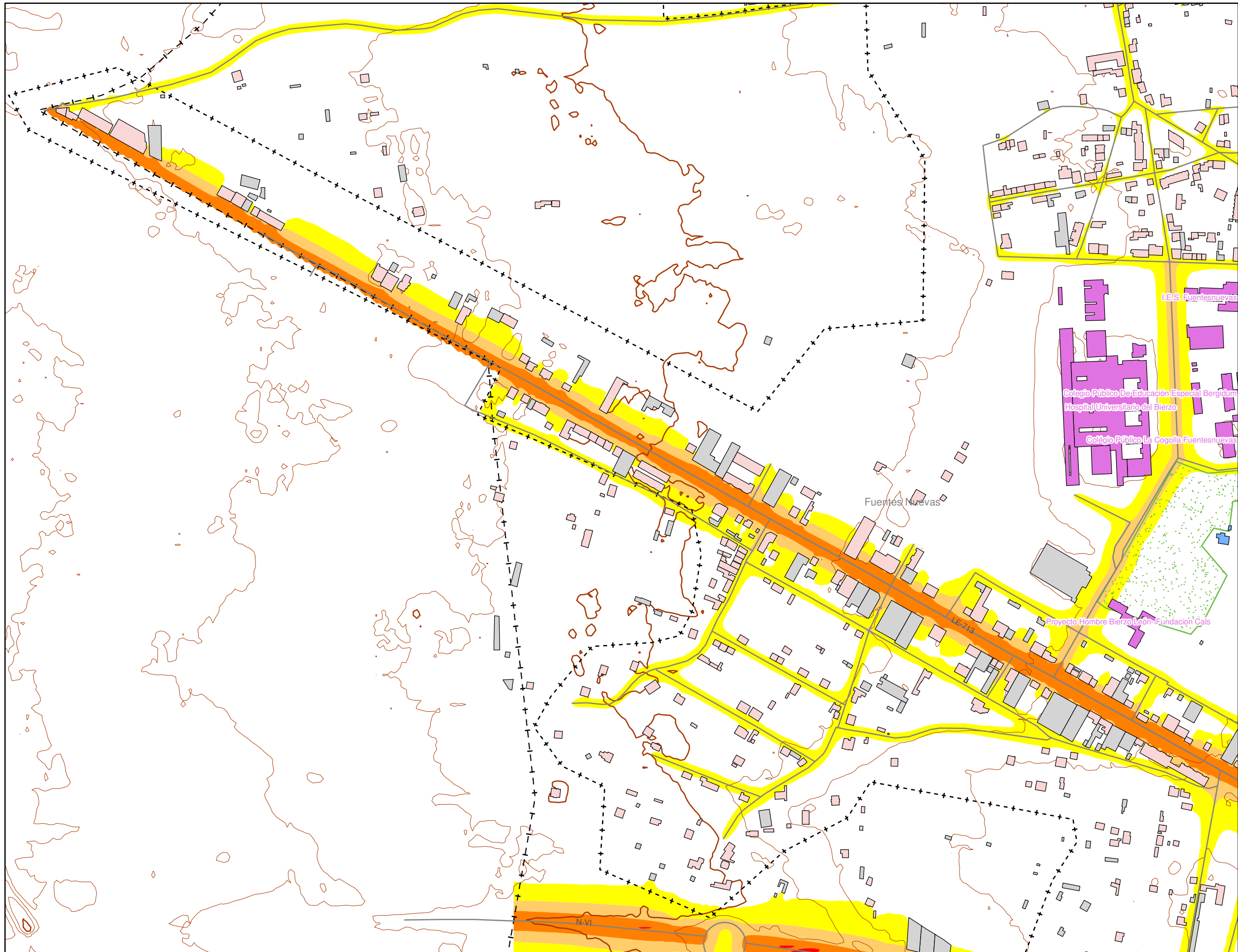
	Carreteras
	FFCC
	Curva de nivel maestra
	Curva de nivel
	Hidrografía
	Límite de provincia
	Límite de municipio
	Otros elementos cartográficos



N
 Sistema Geodésico de referencia:
 ETRS89 / UTM zone 29N

Leyenda

- Nivel sonoro (dB(A))**
- 55-60
 - 60-65
 - 70-75
 - >75
 - 65-70
- Barreras acústicas**
- Pantalla acústica
 - Dique de tierra
- Tipos de edificio**
- Uso residencial
 - Uso sanitario o docente
 - Uso industrial o comercial
 - Uso otros
- Elementos cartográficos**
- Carreteras
 - FFCC
 - Curva de nivel maestra
 - Curva de nivel
 - Hidrografía
 - Límite de provincia
 - Límite de municipio
 - Otros elementos cartográficos



Sistema Geodésico de referencia:
ETRS89 / UTM zone 29N

Legenda

Nivel sonoro (dB(A))	
 55-60	 70-75
 60-65	 >75
 65-70	

Barreras acústicas

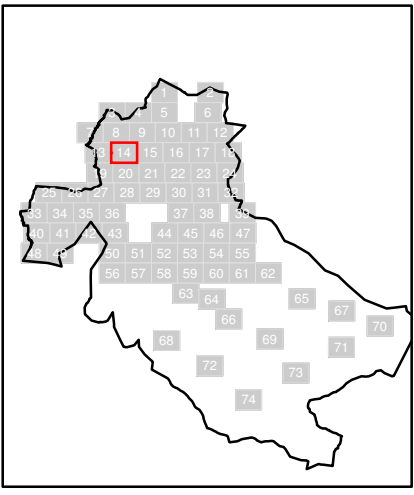
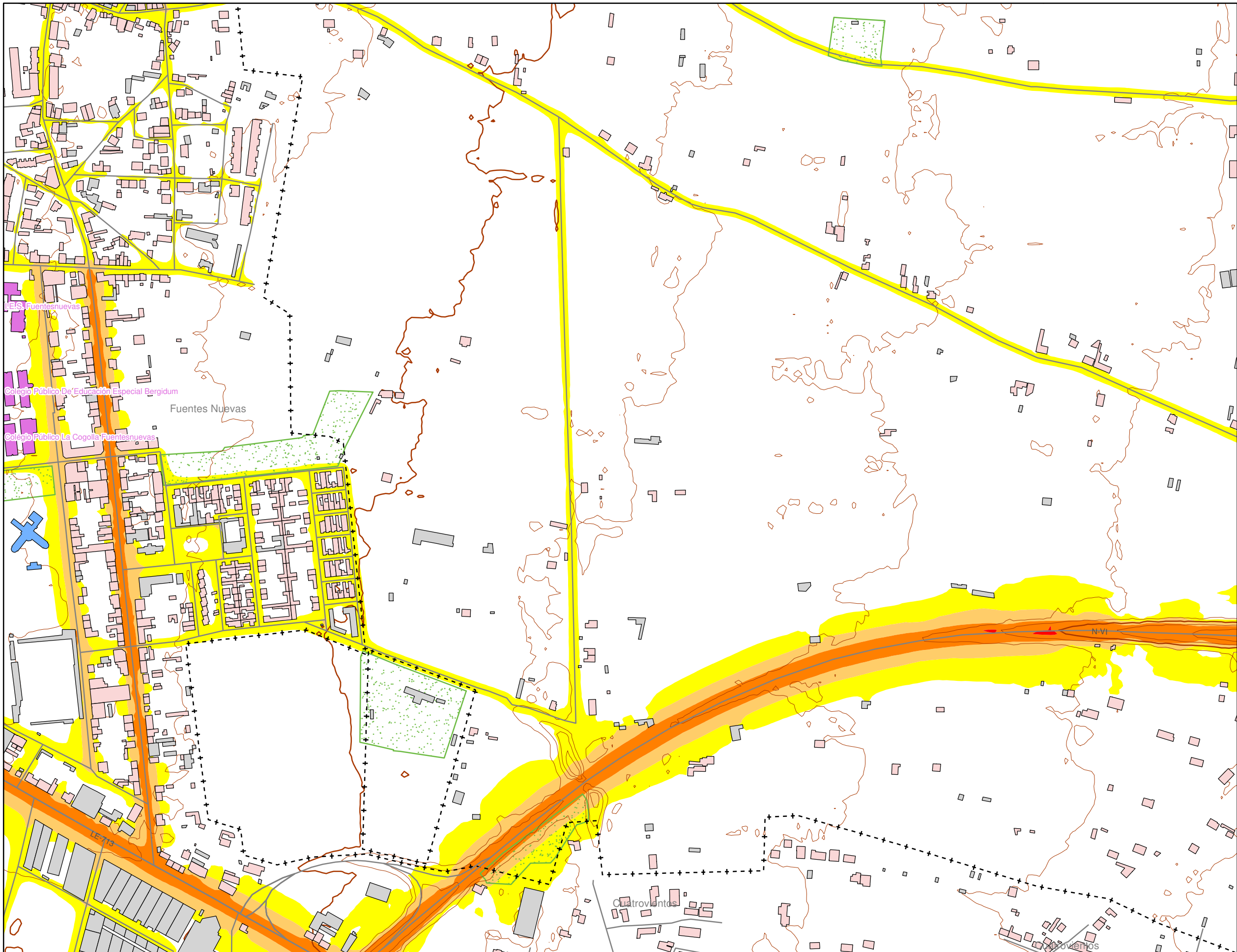
 Pantalla acústica
 Dique de tierra

Tipos de edificio

 Uso residencial
 Uso sanitario o docente
 Uso industrial o comercial
 Uso otros

Elementos cartográficos

 Carreteras
 FFCC
 Curva de nivel maestra
 Curva de nivel
 Hidrografía
 Límite de provincia
 Límite de municipio
 Otros elementos cartográficos



Sistema Geodésico de referencia:
ETRS89 / UTM zone 29N

Leyenda

Nivel sonoro (dB(A))	
 55-60	 70-75
 60-65	 >75
 65-70	

Barreras acústicas

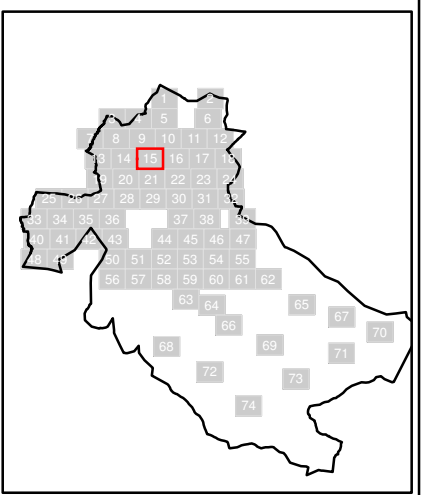
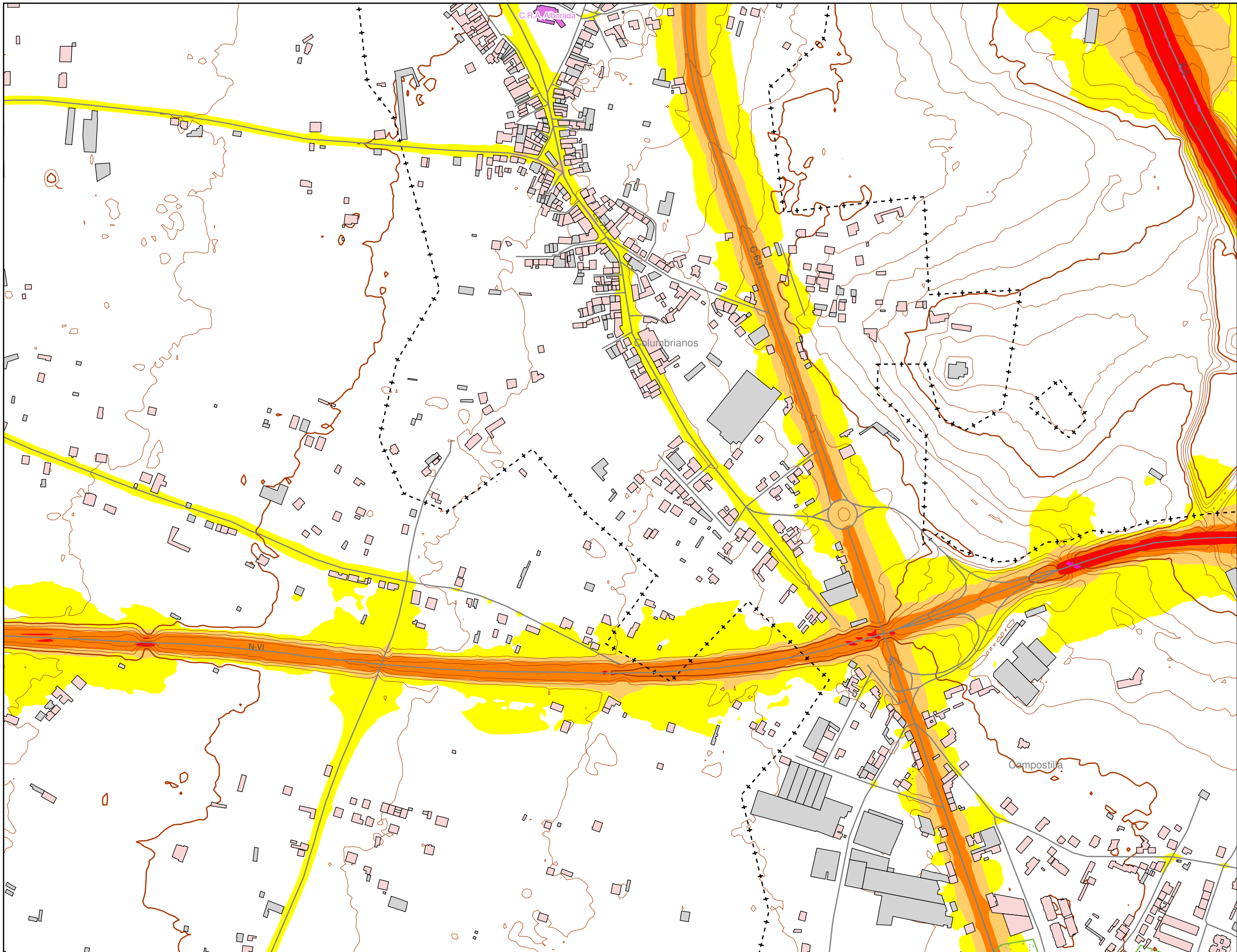
 Pantalla acústica
 Dique de tierra

Tipos de edificio

 Uso residencial
 Uso sanitario o docente
 Uso industrial o comercial
 Uso otros

Elementos cartográficos

 Carreteras
 FFCC
 Curva de nivel maestra
 Curva de nivel
 Hidrografía
 Límite de provincia
 Límite de municipio
 Otros elementos cartográficos



N
 Sistema Geodésico de referencia:
 ETRS89 / UTM zone 29N

Legenda

Nivel sonoro (dB(A))	
 55-60	 70-75
 60-65	 >75
 65-70	

Barreras acústicas

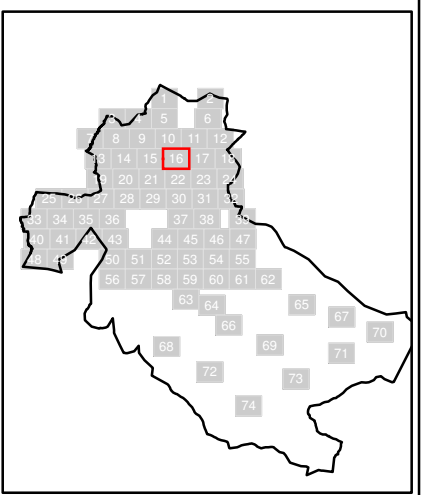
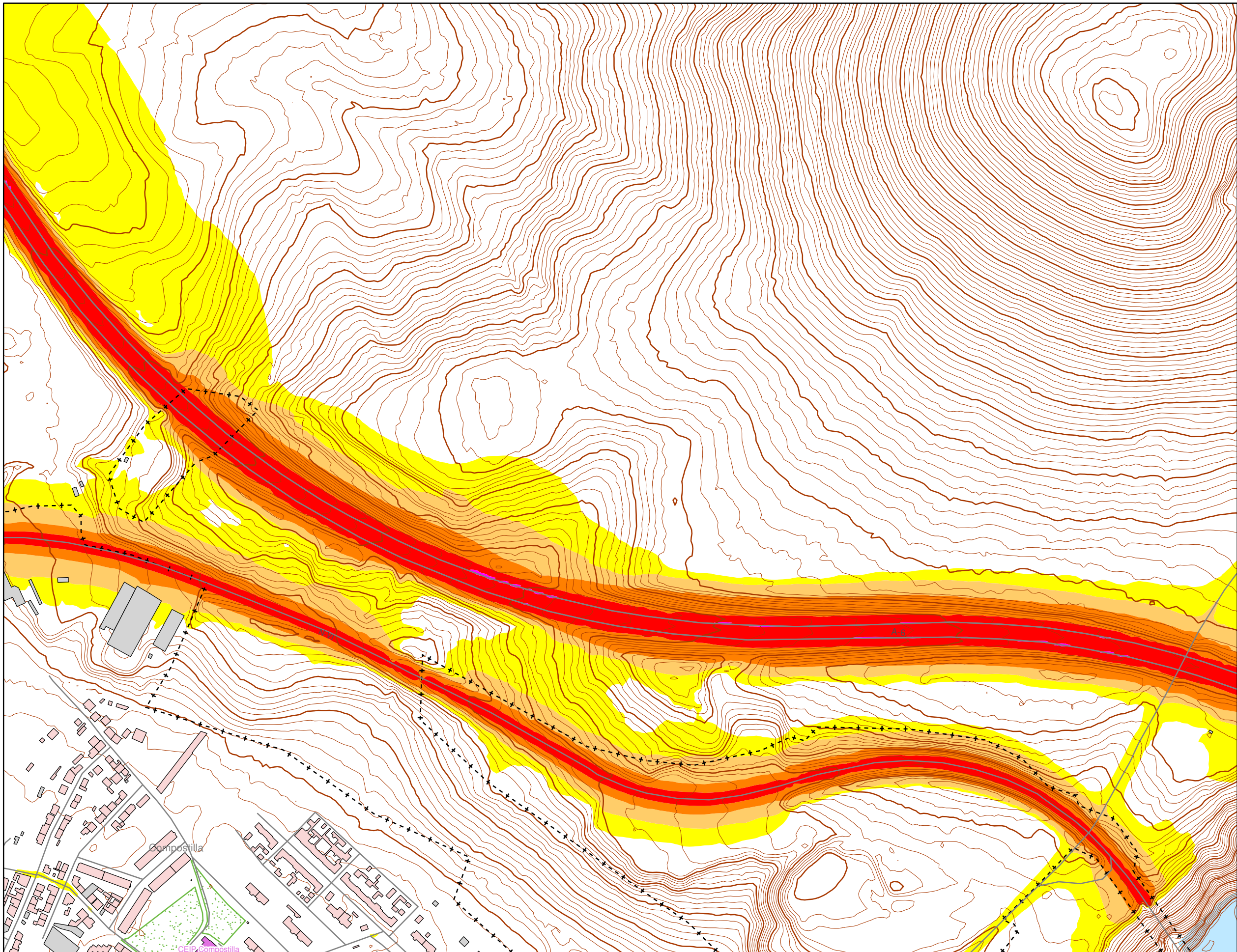
 Pantalla acústica
 Dique de tierra

Tipos de edificio

 Uso residencial
 Uso sanitario o docente
 Uso industrial o comercial
 Uso otros

Elementos cartográficos

 Carreteras
 FFCC
 Curva de nivel maestra
 Curva de nivel
 Hidrografía
 Límite de provincia
 Límite de municipio
 Otros elementos cartográficos



N
 Sistema Geodésico de referencia:
 ETRS89 / UTM zone 29N

Leyenda

Nivel sonoro (dB(A))	
	55-60
	60-65
	65-70
	70-75
	>75

Barreras acústicas

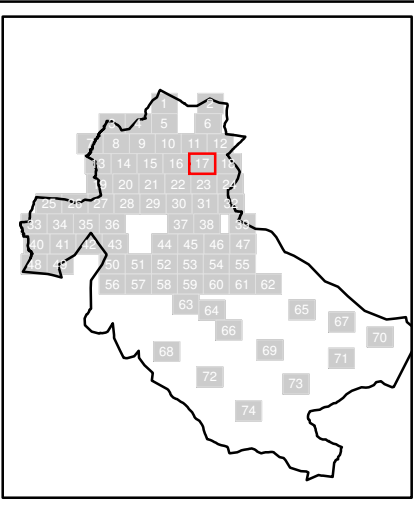
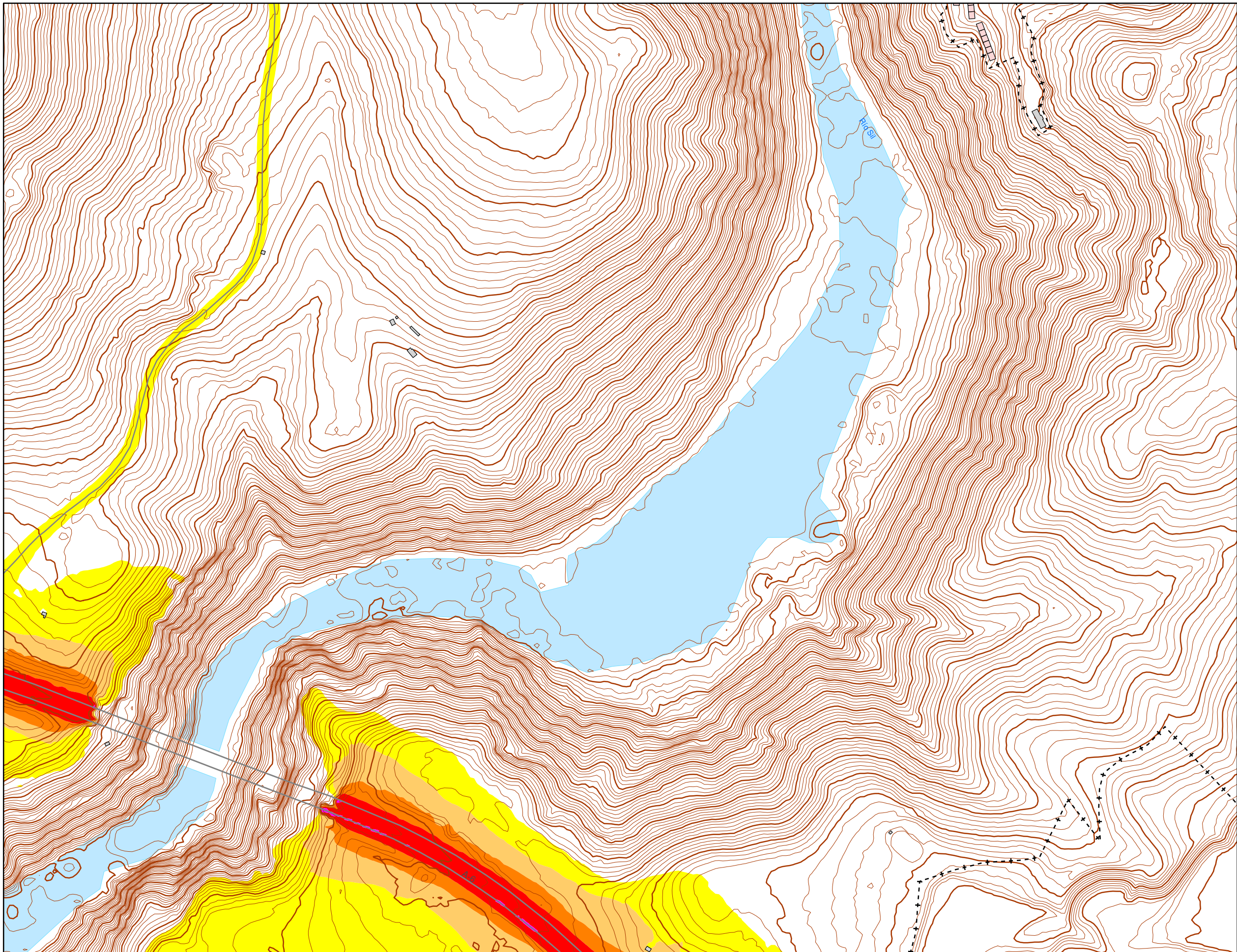
	Pantalla acústica
	Dique de tierra

Tipos de edificio

	Uso residencial
	Uso sanitario o docente
	Uso industrial o comercial
	Uso otros

Elementos cartográficos

	Carreteras
	FFCC
	Curva de nivel maestra
	Curva de nivel
	Hidrografía
	Límite de provincia
	Límite de municipio
	Otros elementos cartográficos



N
 Sistema Geodésico de referencia:
 ETRS89 / UTM zone 29N

Leyenda

Nivel sonoro (dB(A))

55-60	70-75
60-65	>75
65-70	

Barreras acústicas

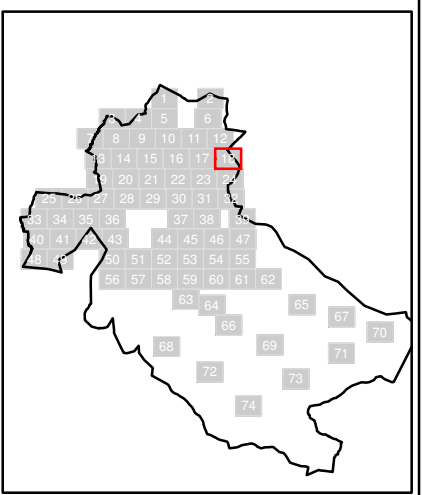
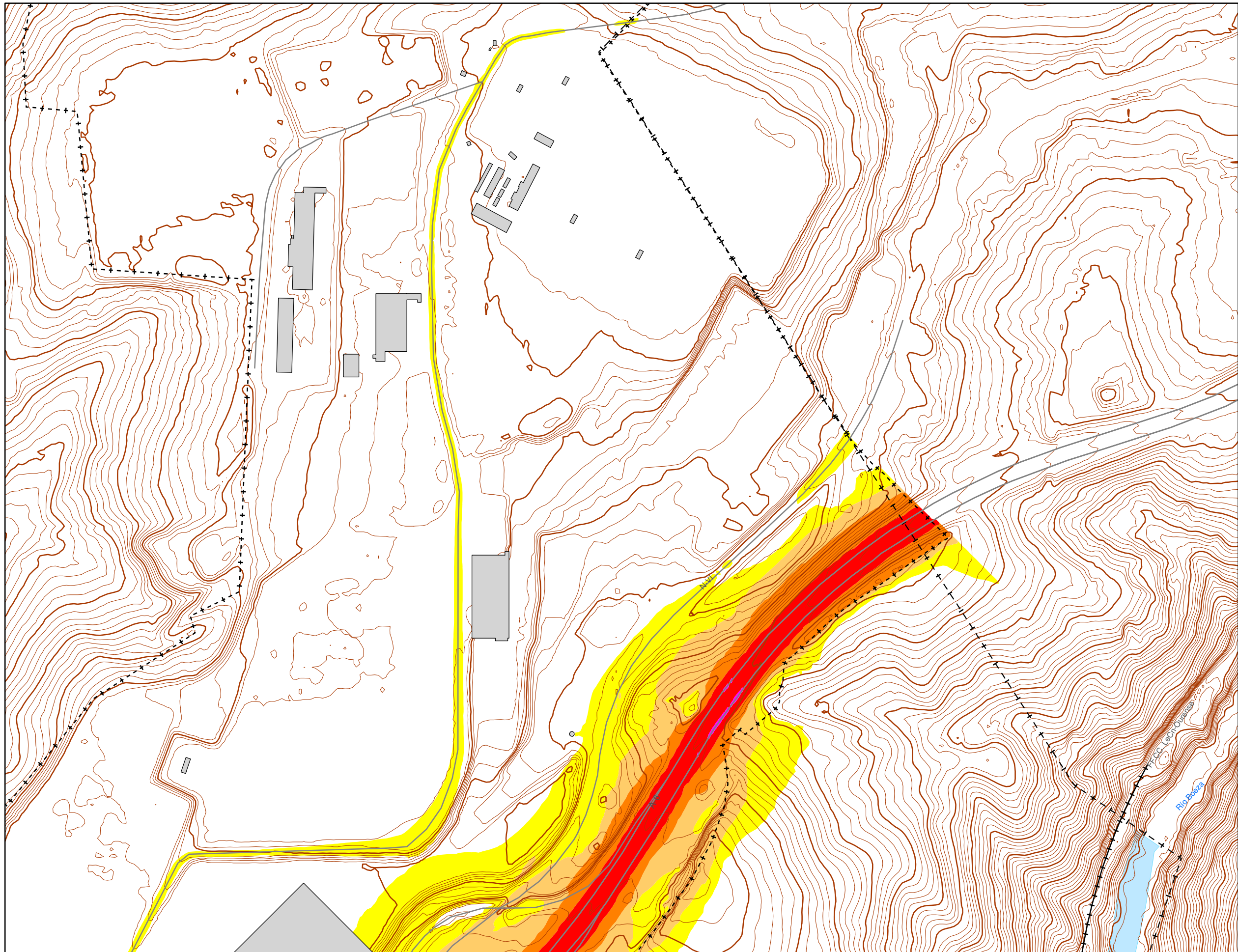
Pantalla acústica
Dique de tierra

Tipos de edificio

Uso residencial
Uso sanitario o docente
Uso industrial o comercial
Uso otros

Elementos cartográficos

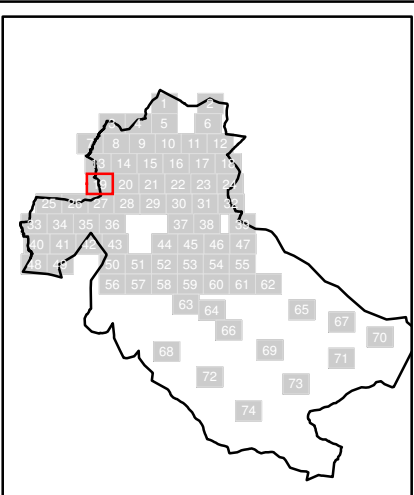
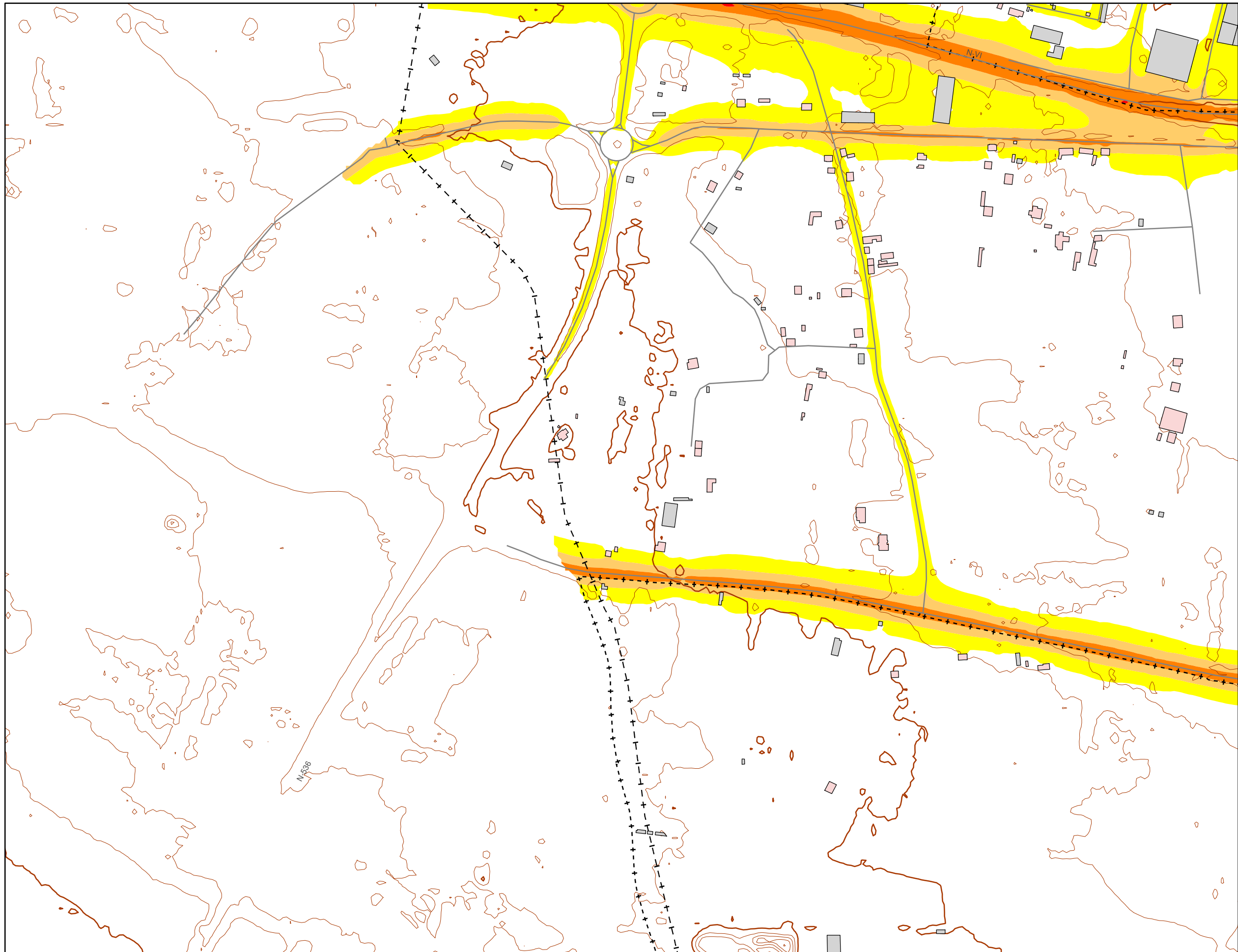
Carreteras
FFCC
Curva de nivel maestra
Curva de nivel
Hidrografía
Límite de provincia
Límite de municipio
Otros elementos cartográficos



N
 Sistema Geodésico de referencia:
 ETRS89 / UTM zone 29N

Legenda

- Nivel sonoro (dB(A))**
- 55-60
 - 70-75
 - 60-65
 - >75
 - 65-70
- Barreras acústicas**
- Pantalla acústica
 - Dique de tierra
- Tipos de edificio**
- Uso residencial
 - Uso sanitario o docente
 - Uso industrial o comercial
 - Uso otros
- Elementos cartográficos**
- Carreteras
 - FFCC
 - Curva de nivel maestra
 - Curva de nivel
 - Hidrografía
 - Límite de provincia
 - Límite de municipio
 - Otros elementos cartográficos



Sistema Geodésico de referencia:
ETRS89 / UTM zone 29N

Legenda

Nivel sonoro (dB(A))	
 55-60	 70-75
 60-65	 >75
 65-70	

Barreras acústicas

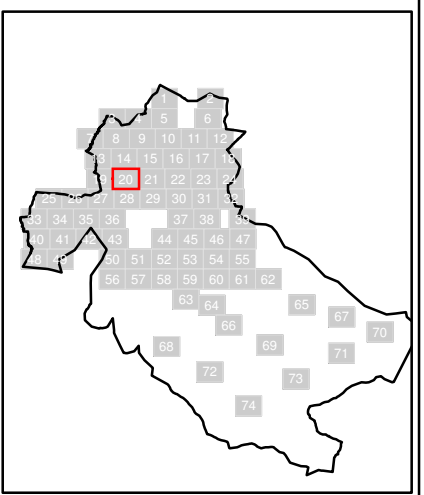
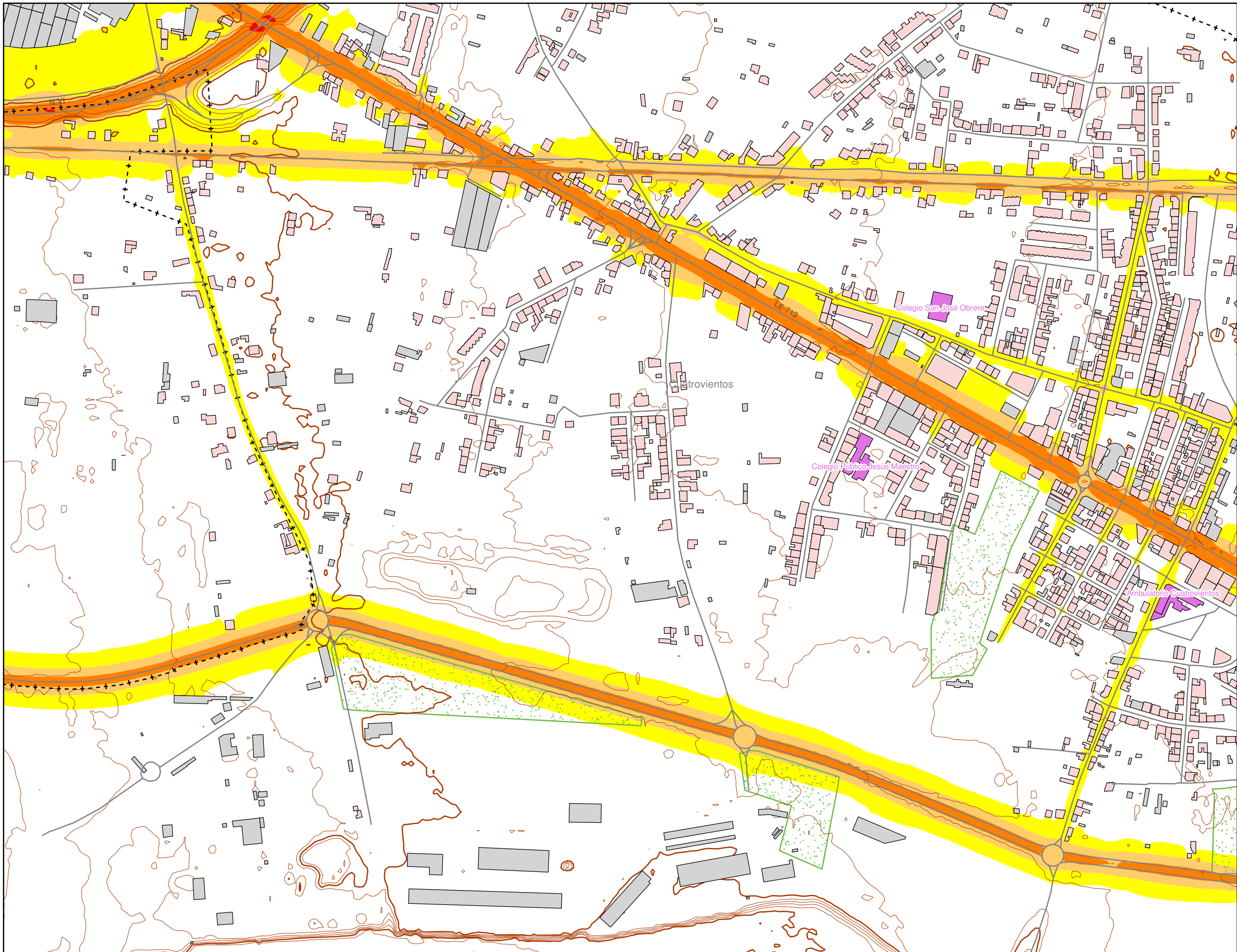
 Pantalla acústica
 Dique de tierra

Tipos de edificio

 Uso residencial
 Uso sanitario o docente
 Uso industrial o comercial
 Uso otros

Elementos cartográficos

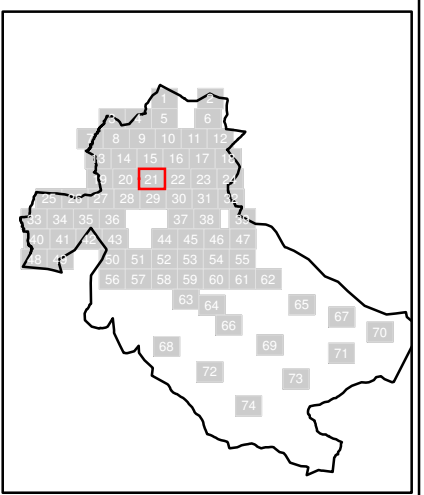
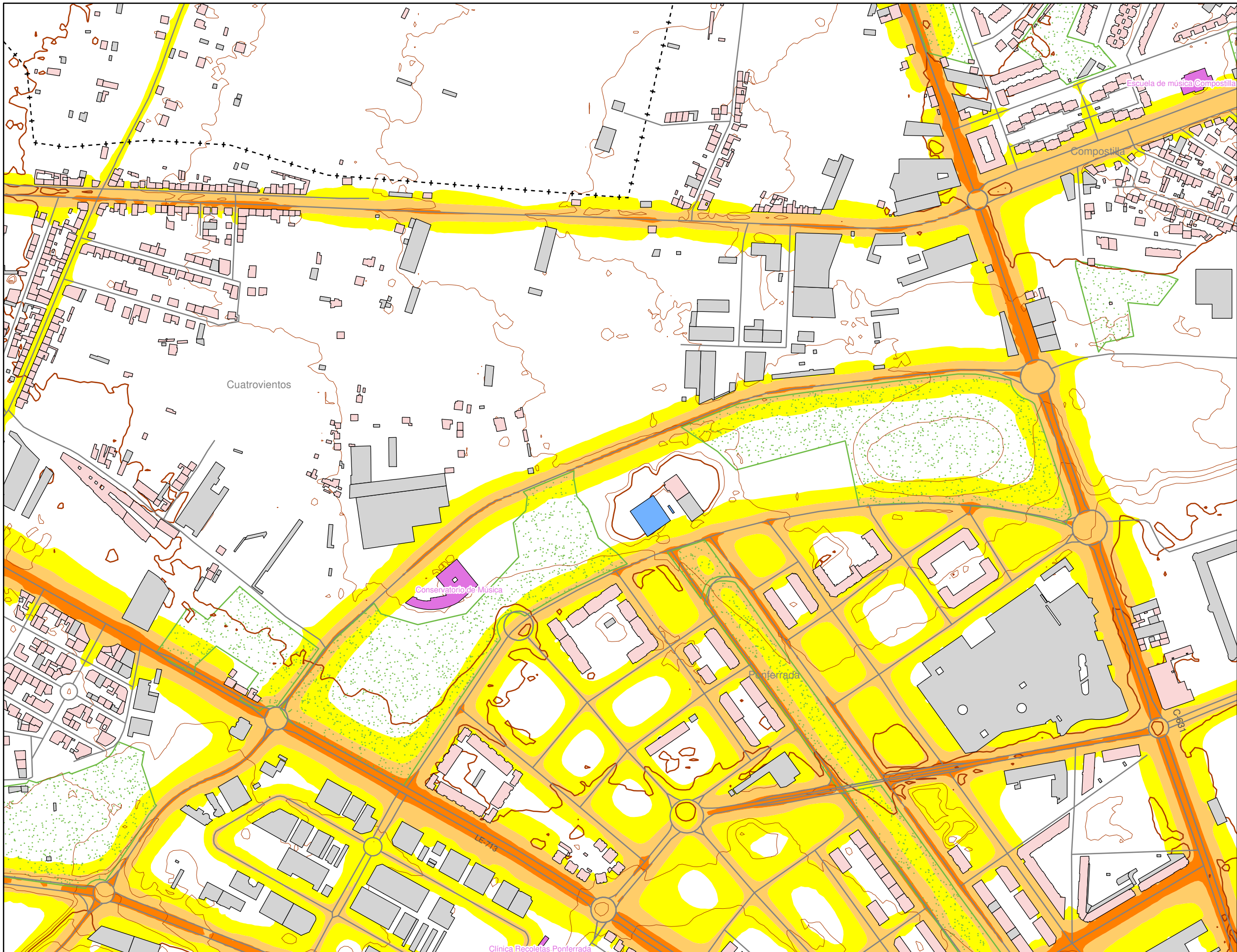
 Carreteras
 FFCC
 Curva de nivel maestra
 Curva de nivel
 Hidrografía
 Límite de provincia
 Límite de municipio
 Otros elementos cartográficos



N
 Sistema Geodésico de referencia:
 ETRS89 / UTM zone 29N

Legenda

- Nivel sonoro (dB(A))**
- 55-60
 - 60-65
 - 65-70
 - 70-75
 - >75
- Barreras acústicas**
- Pantalla acústica
 - Dique de tierra
- Tipos de edificio**
- Uso residencial
 - Uso sanitario o docente
 - Uso industrial o comercial
 - Uso otros
- Elementos cartográficos**
- Carreteras
 - FFCC
 - Curva de nivel maestra
 - Curva de nivel
 - Hidrografía
 - Límite de provincia
 - Límite de municipio
 - Otros elementos cartográficos



Sistema Geodésico de referencia:
ETRS89 / UTM zone 29N

Legenda

Nivel sonoro (dB(A))	
 55-60	 70-75
 60-65	 >75
 65-70	

Barreras acústicas

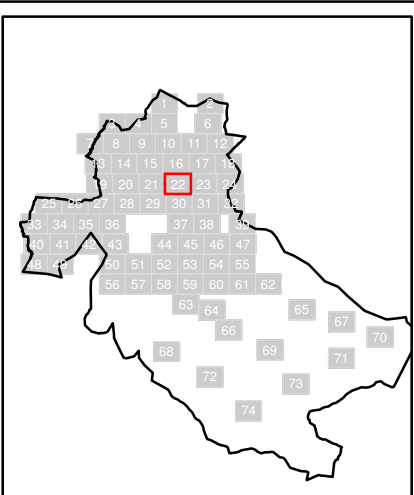
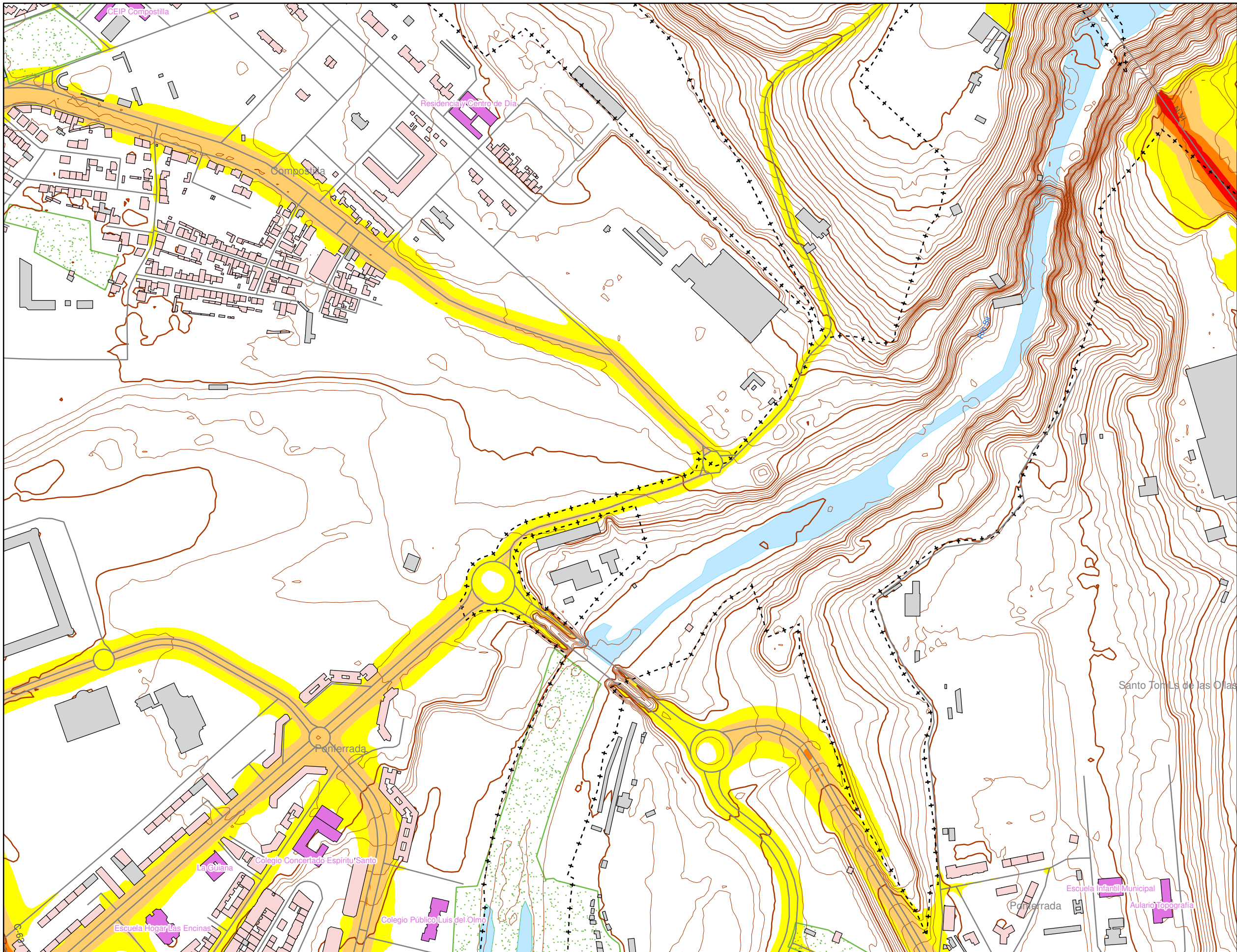
 Pantalla acústica
 Dique de tierra

Tipos de edificio

 Uso residencial
 Uso sanitario o docente
 Uso industrial o comercial
 Uso otros

Elementos cartográficos

 Carreteras
 FFCC
 Curva de nivel maestra
 Curva de nivel
 Hidrografía
 Límite de provincia
 Límite de municipio
 Otros elementos cartográficos



Sistema Geodésico de referencia:
ETRS89 / UTM zone 29N

Legenda

Nivel sonoro (dB(A))	
 55-60	 70-75
 60-65	 >75
 65-70	

Barreras acústicas

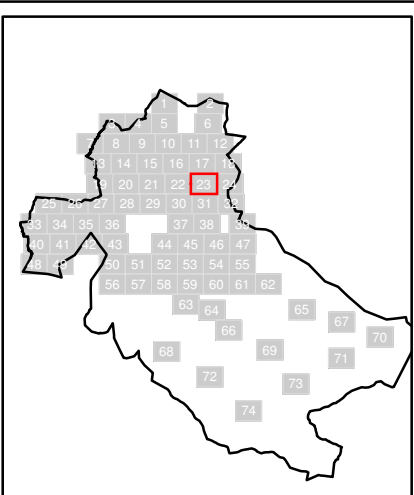
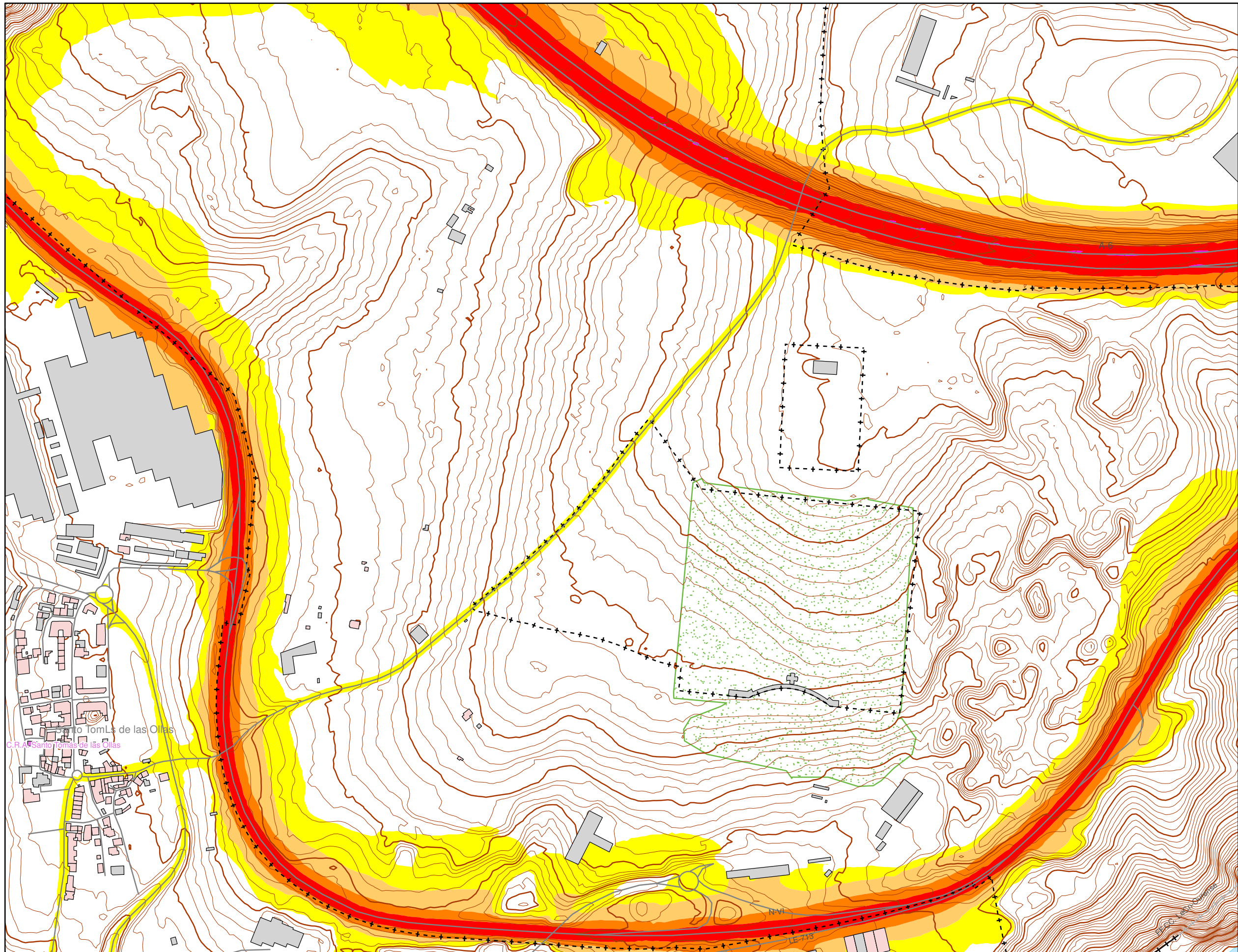
 Pantalla acústica
 Dique de tierra

Tipos de edificio

 Uso residencial
 Uso sanitario o docente
 Uso industrial o comercial
 Uso otros

Elementos cartográficos

 Carreteras
 FFCC
 Curva de nivel maestra
 Curva de nivel
 Hidrografía
 Límite de provincia
 Límite de municipio
 Otros elementos cartográficos



N Sistema Geodésico de referencia:
ETRS89 / UTM zone 29N

Leyenda

Nivel sonoro (dB(A))	
 55-60	 70-75
 60-65	 >75
 65-70	

Barreras acústicas

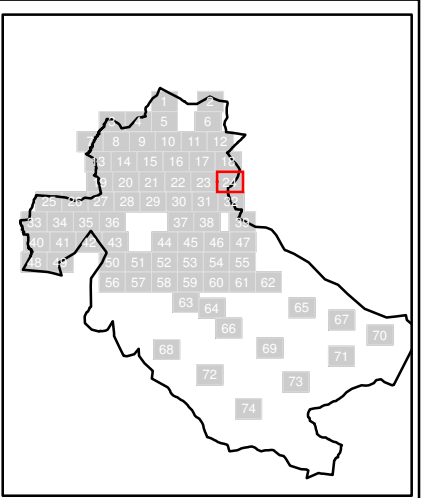
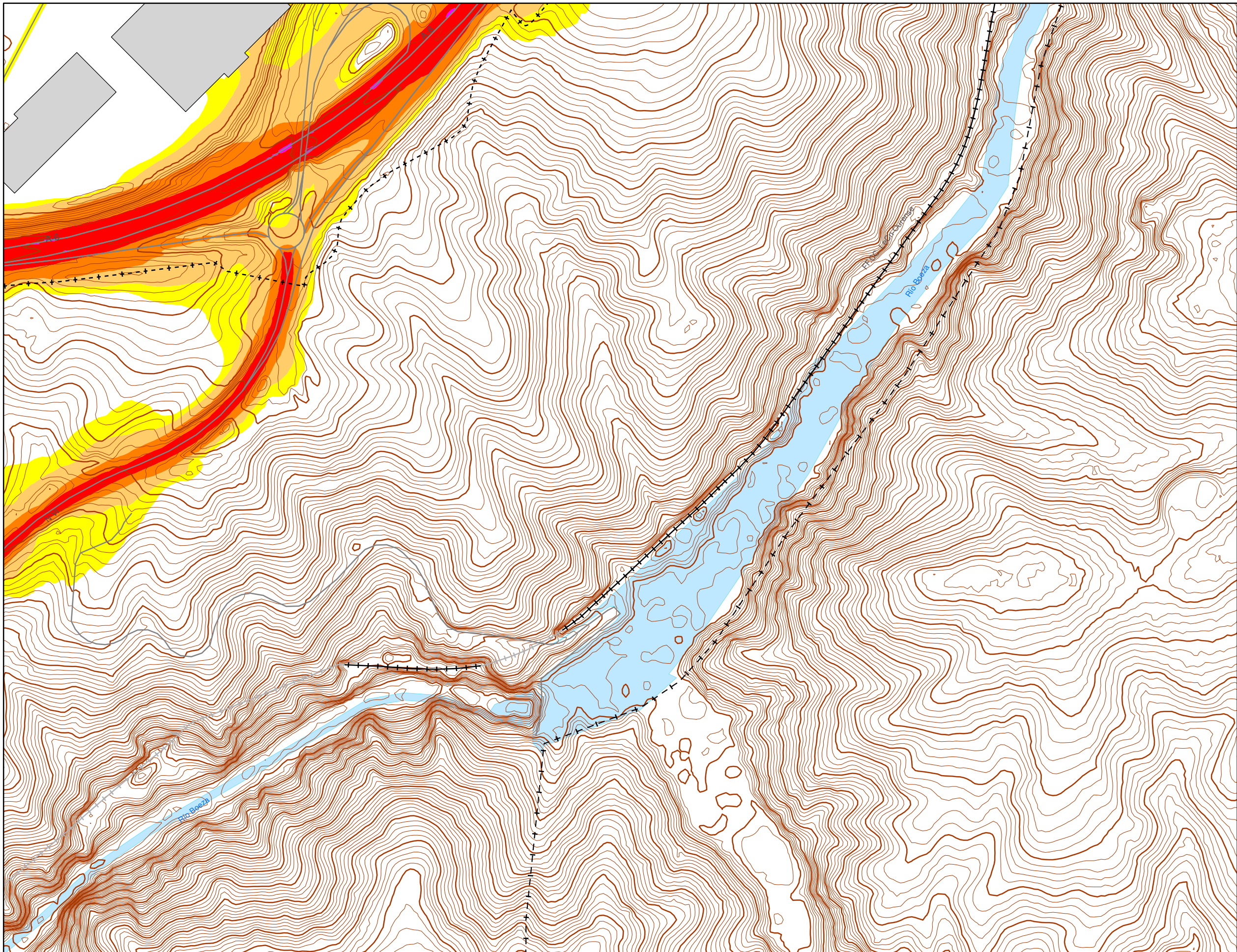
 Pantalla acústica
 Dique de tierra

Tipos de edificio

 Uso residencial
 Uso sanitario o docente
 Uso industrial o comercial
 Uso otros

Elementos cartográficos

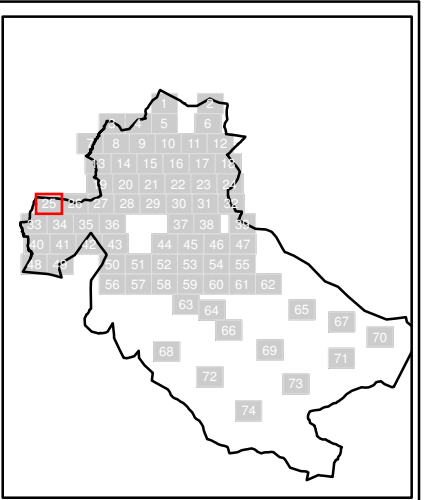
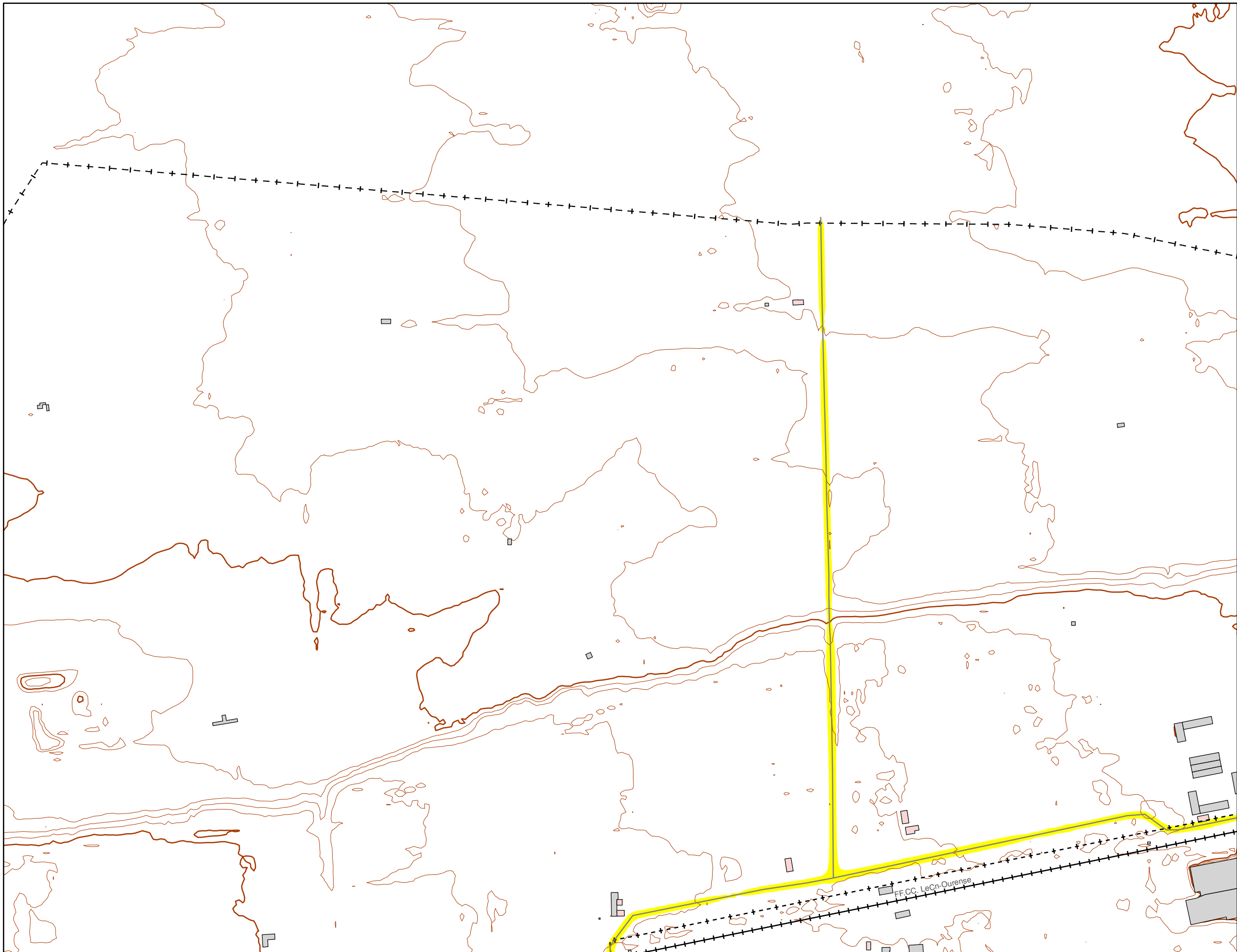
 Carreteras
 FFCC
 Curva de nivel maestra
 Curva de nivel
 Hidrografía
 Límite de provincia
 Límite de municipio
 Otros elementos cartográficos



N
 Sistema Geodésico de referencia:
 ETRS89 / UTM zone 29N

Legenda

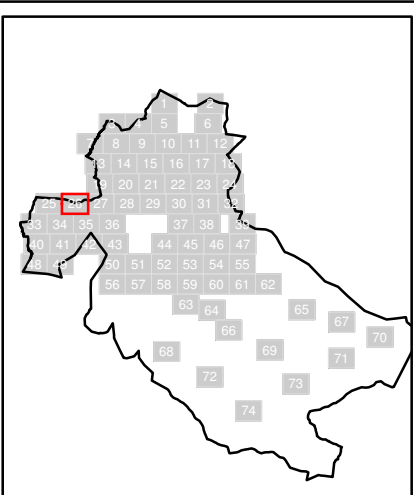
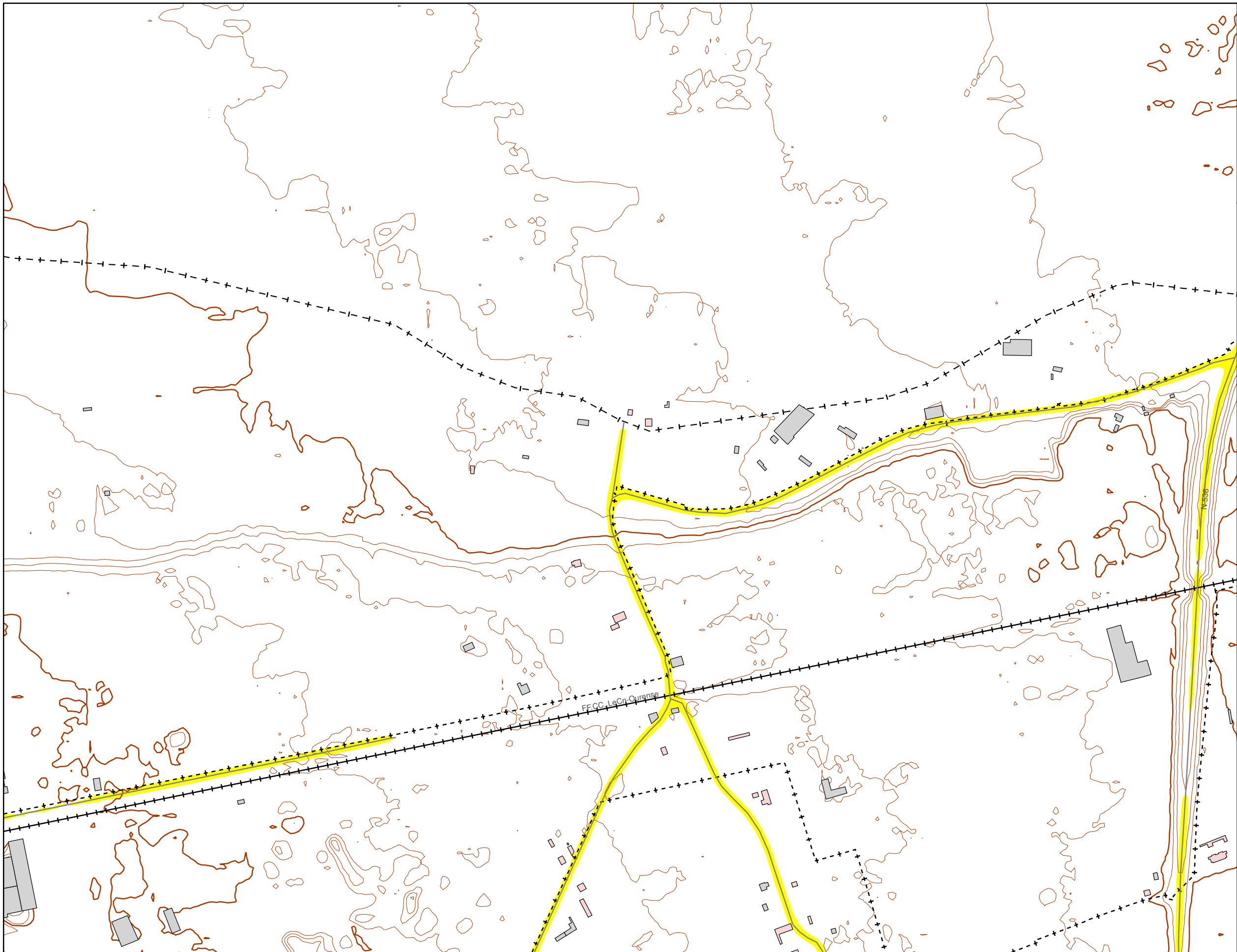
- Nivel sonoro (dB(A))**
- 55-60
 - 60-65
 - 65-70
 - 70-75
 - >75
- Barreras acústicas**
- Pantalla acústica
 - Dique de tierra
- Tipos de edificio**
- Uso residencial
 - Uso sanitario o docente
 - Uso industrial o comercial
 - Uso otros
- Elementos cartográficos**
- Carreteras
 - FFCC
 - Curva de nivel maestra
 - Curva de nivel
 - Hidrografía
 - Límite de provincia
 - Límite de municipio
 - Otros elementos cartográficos



N Sistema Geodésico de referencia:
ETRS89 / UTM zone 29N

Leyenda

- Nivel sonoro (dB(A))**
- 55-60
 - 60-65
 - 70-75
 - >75
 - 65-70
- Barreras acústicas**
- Pantalla acústica
 - Dique de tierra
- Tipos de edificio**
- Uso residencial
 - Uso sanitario o docente
 - Uso industrial o comercial
 - Uso otros
- Elementos cartográficos**
- Carreteras
 - FFCC
 - Curva de nivel maestra
 - Curva de nivel
 - Hidrografía
 - Límite de provincia
 - Límite de municipio
 - Otros elementos cartográficos



Sistema Geodésico de referencia:
ETRS89 / UTM zone 29N

Legenda

Nivel sonoro (dB(A))	
 55-60	 70-75
 60-65	 >75
 65-70	

Barreras acústicas

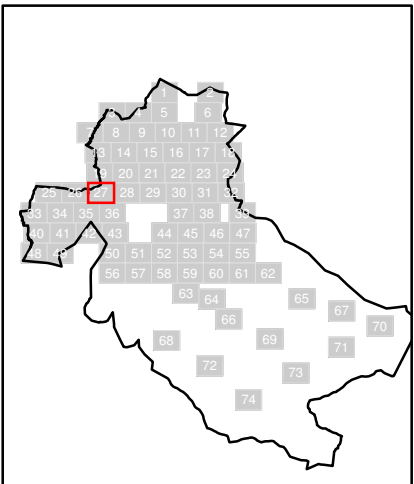
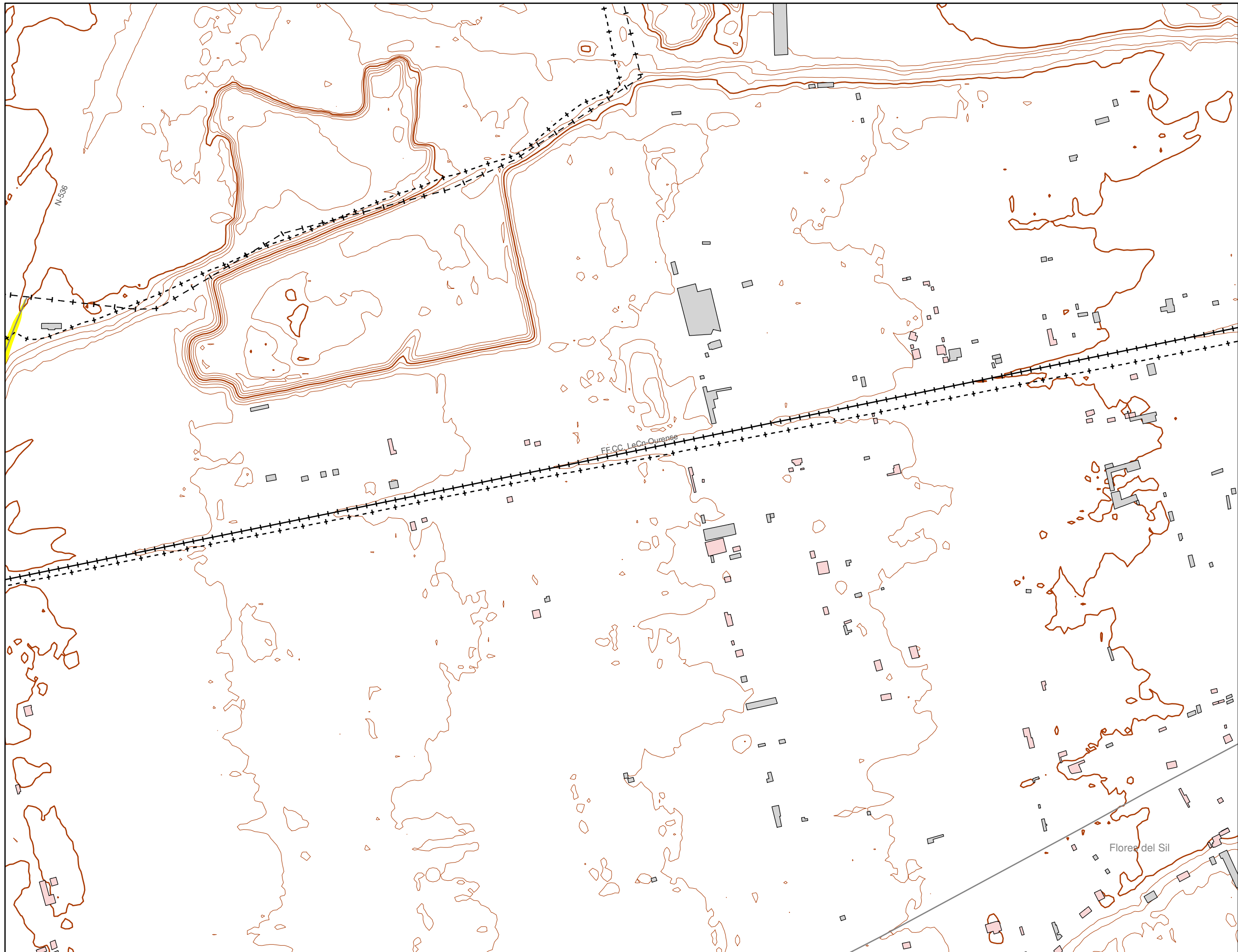
 Pantalla acústica
 Dique de tierra

Tipos de edificio

 Uso residencial
 Uso sanitario o docente
 Uso industrial o comercial
 Uso otros

Elementos cartográficos

 Carreteras
 FFCC
 Curva de nivel maestra
 Curva de nivel
 Hidrografía
 Límite de provincia
 Límite de municipio
 Otros elementos cartográficos



Sistema Geodésico de referencia:
ETRS89 / UTM zone 29N

Legenda

Nivel sonoro (dB(A))

55-60	70-75
60-65	>75
65-70	

Barreras acústicas

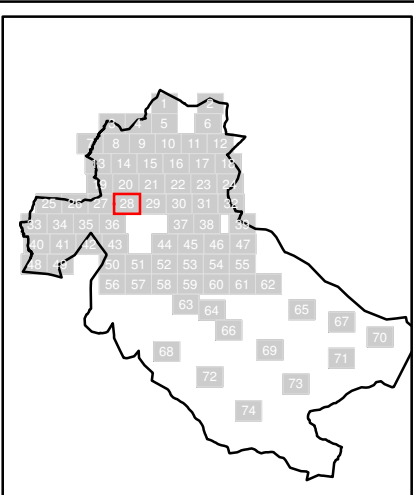
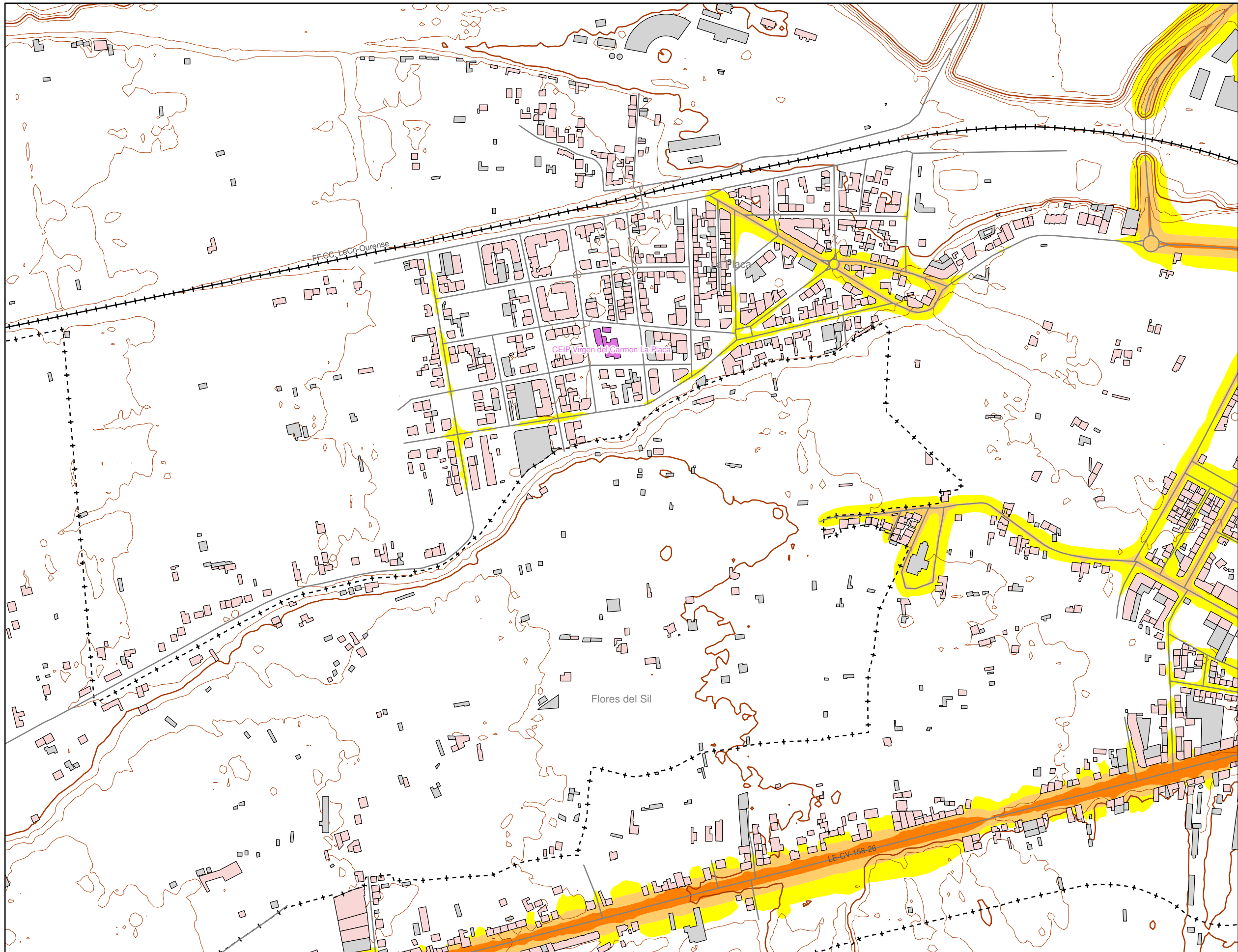
Pantalla acústica
Dique de tierra

Tipos de edificio

Uso residencial
Uso sanitario o docente
Uso industrial o comercial
Uso otros

Elementos cartográficos

Carreteras
FFCC
Curva de nivel maestra
Curva de nivel
Hidrografía
Límite de provincia
Límite de municipio
Otros elementos cartográficos



N Sistema Geodésico de referencia:
ETRS89 / UTM zone 29N

Legenda

Nivel sonoro (dB(A))	
 55-60	 70-75
 60-65	 >75
 65-70	

Barreras acústicas

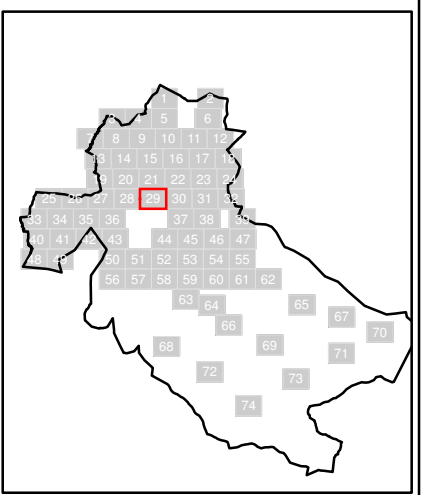
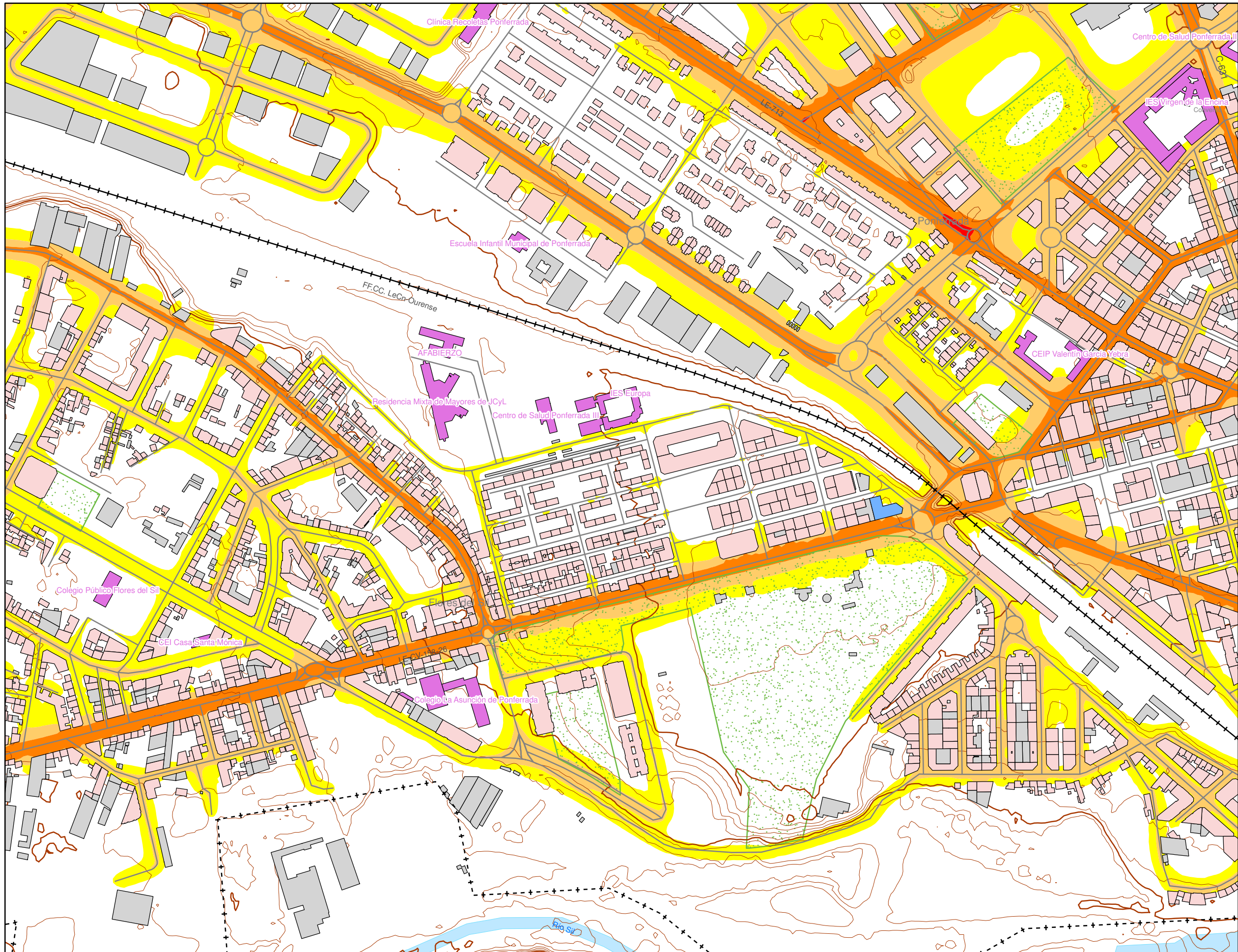
 Pantalla acústica
 Dique de tierra

Tipos de edificio

 Uso residencial
 Uso sanitario o docente
 Uso industrial o comercial
 Uso otros

Elementos cartográficos

 Carreteras
 FFCC
 Curva de nivel maestra
 Curva de nivel
 Hidrografía
 Límite de provincia
 Límite de municipio
 Otros elementos cartográficos



N
 Sistema Geodésico de referencia:
 ETRS89 / UTM zone 29N

Legenda

Nivel sonoro (dB(A))	
 55-60	 70-75
 60-65	 >75
 65-70	

Barreras acústicas

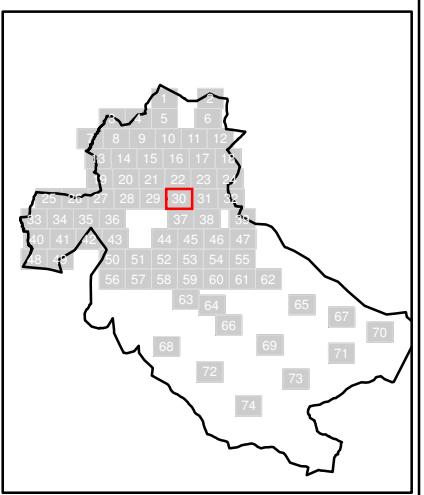
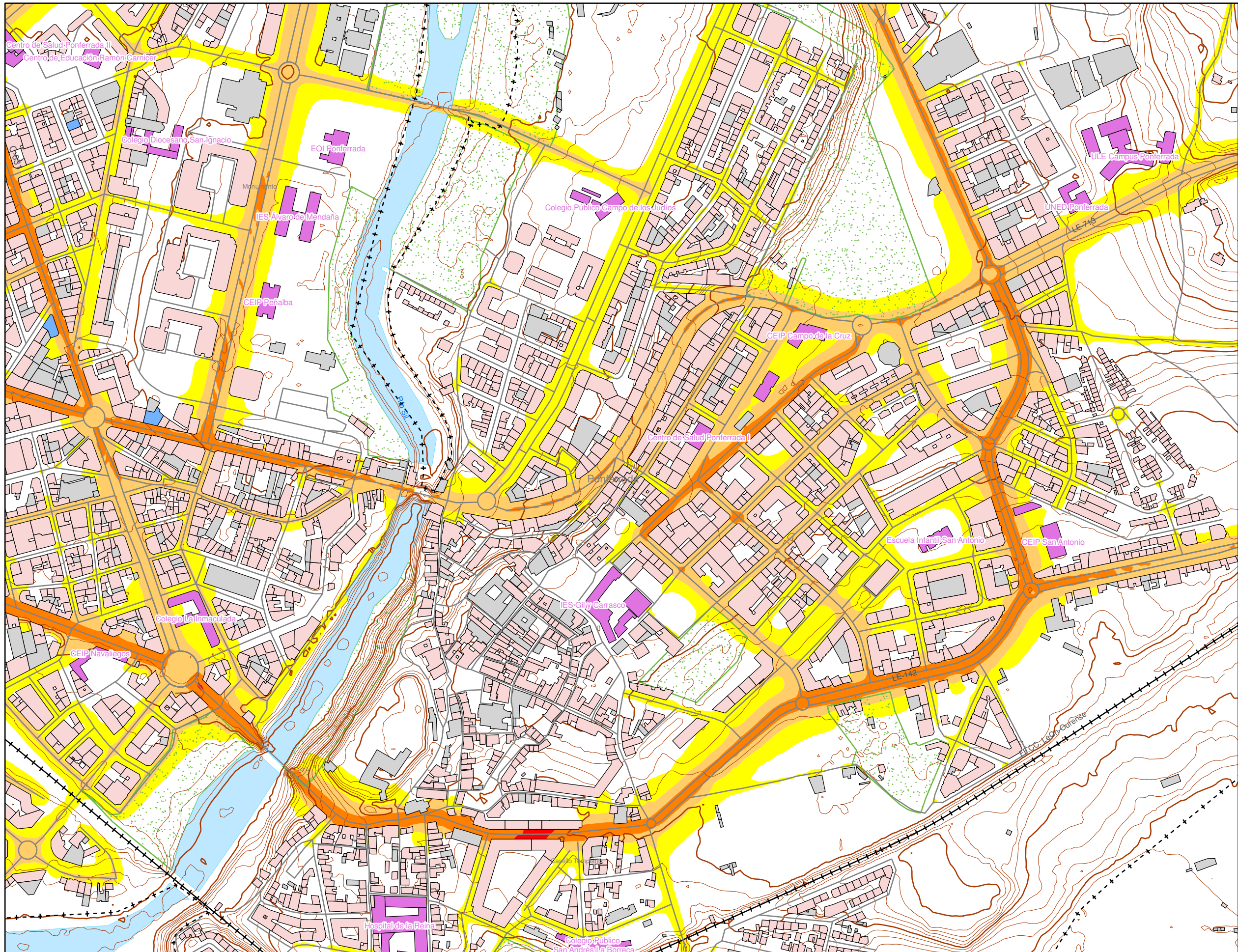
 Pantalla acústica
 Dique de tierra

Tipos de edificio

 Uso residencial
 Uso sanitario o docente
 Uso industrial o comercial
 Uso otros

Elementos cartográficos

 Carreteras
 FFCC
 Curva de nivel maestra
 Curva de nivel
 Hidrografía
 Límite de provincia
 Límite de municipio
 Otros elementos cartográficos



N
 Sistema Geodésico de referencia:
 ETRS89 / UTM zone 29N

Leyenda

Nivel sonoro (dB(A))

55-60	70-75
60-65	>75
65-70	

Barreras acústicas

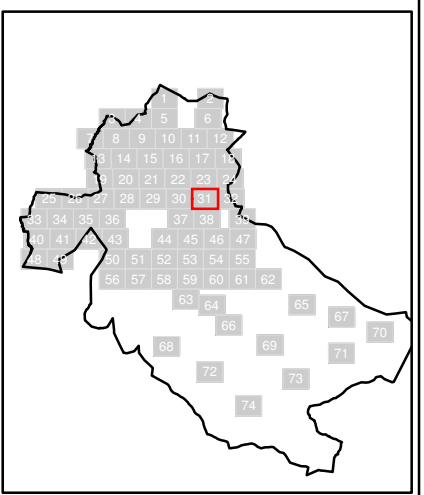
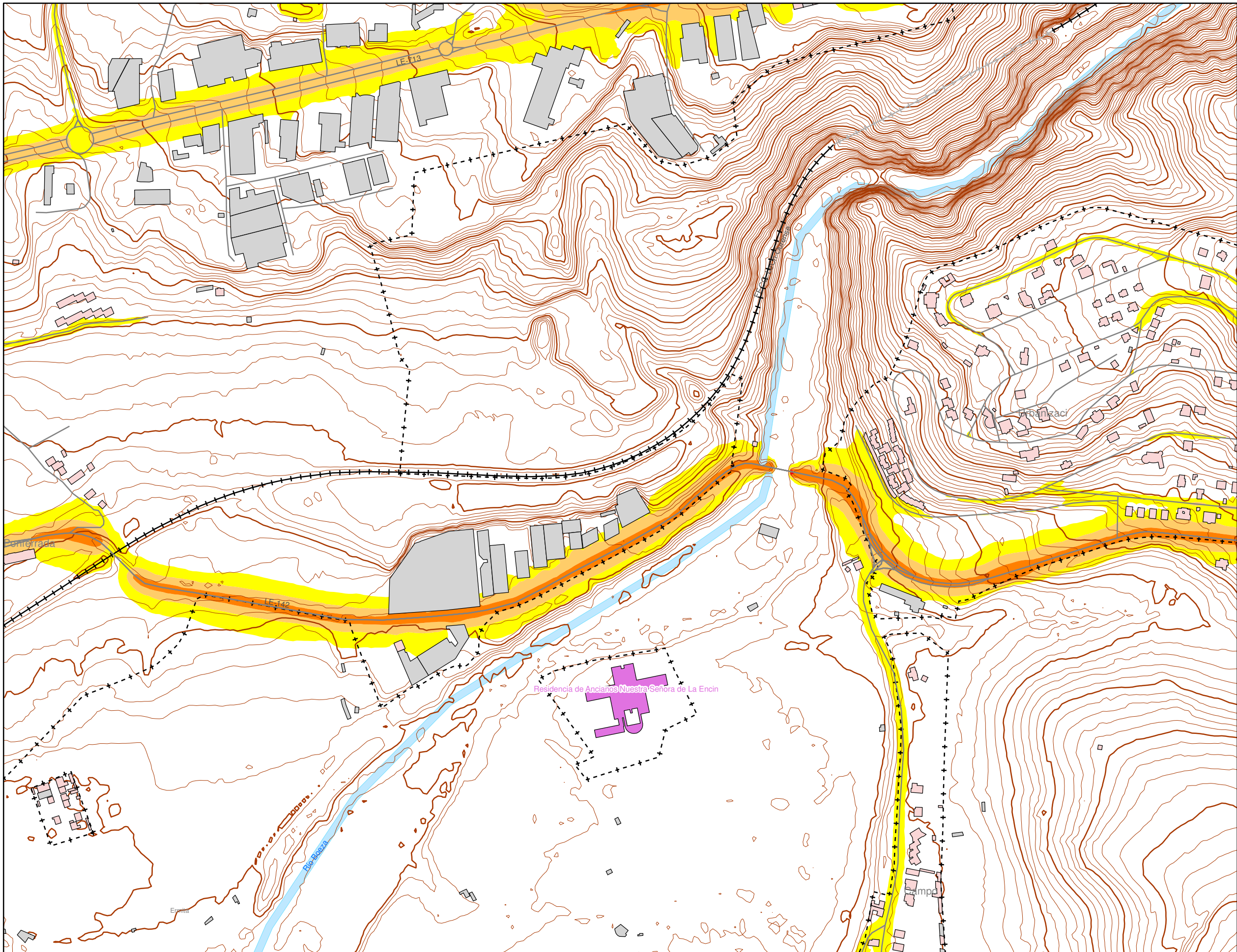
Pantalla acústica
Dique de tierra

Tipos de edificio

Usos residencial
Usos sanitario o docente
Usos industrial o comercial
Usos otros

Elementos cartográficos

Carreteras
FFCC
Curva de nivel maestra
Curva de nivel
Hidrografía
Límite de provincia
Límite de municipio
Otros elementos cartográficos



N
 Sistema Geodésico de referencia:
 ETRS89 / UTM zone 29N

Legenda

Nivel sonoro (dB(A))	
 55-60	 70-75
 60-65	 >75
 65-70	

Barreras acústicas

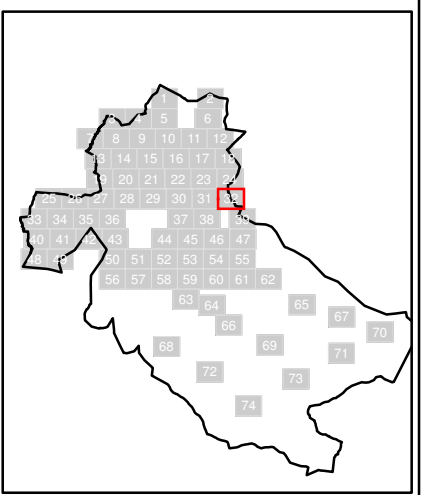
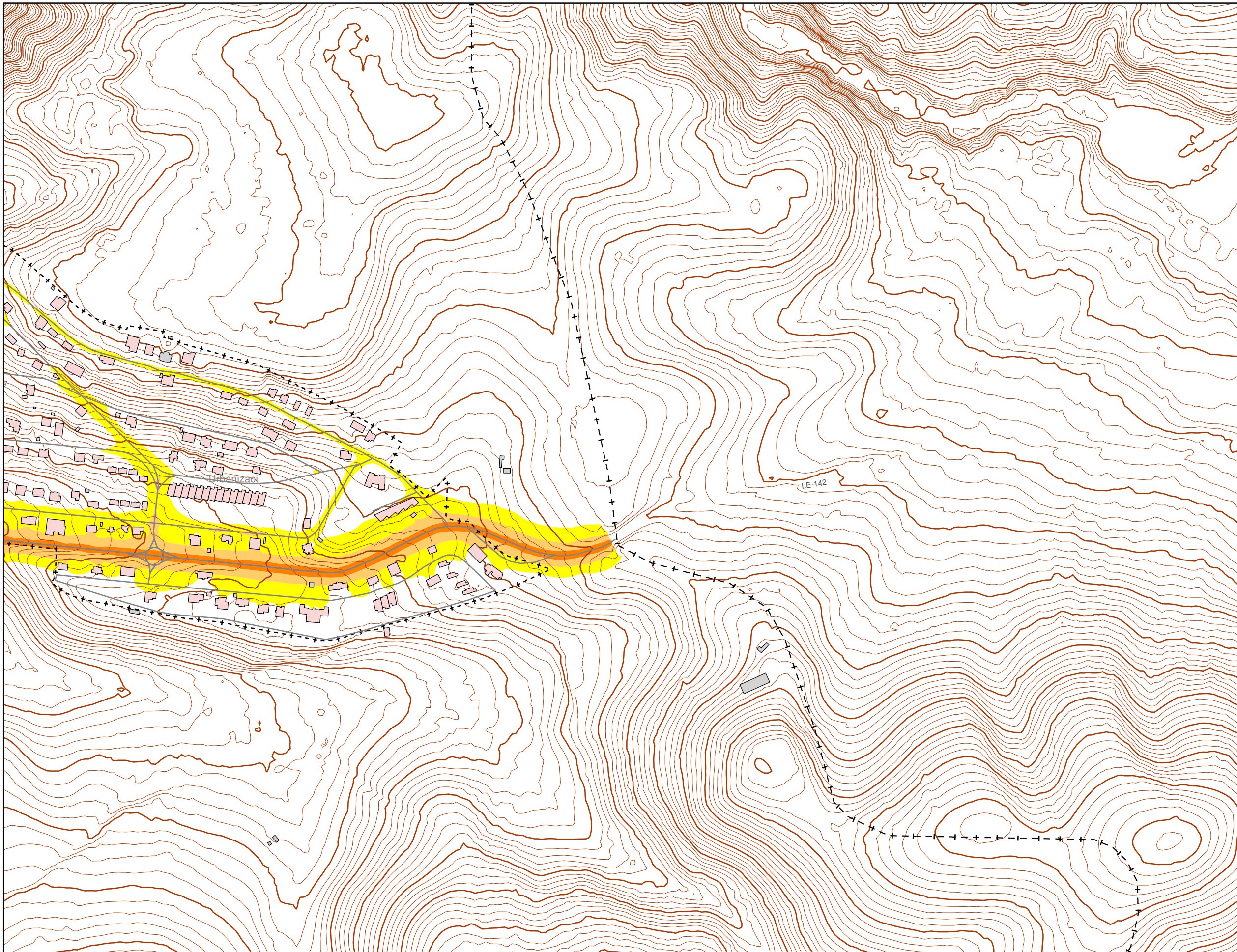
 Pantalla acústica
 Dique de tierra

Tipos de edificio

 Uso residencial
 Uso sanitario o docente
 Uso industrial o comercial
 Uso otros

Elementos cartográficos

 Carreteras
 FFCC
 Curva de nivel maestra
 Curva de nivel
 Hidrografía
 Límite de provincia
 Límite de municipio
 Otros elementos cartográficos



N Sistema Geodésico de referencia:
ETRS89 / UTM zone 29N

Leyenda

Nivel sonoro (dB(A))	
55-60	70-75
60-65	>75
65-70	

Barreras acústicas

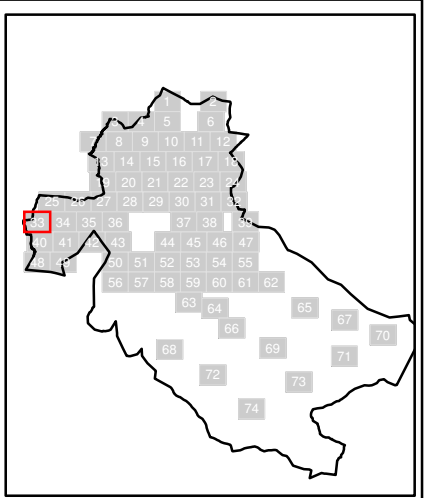
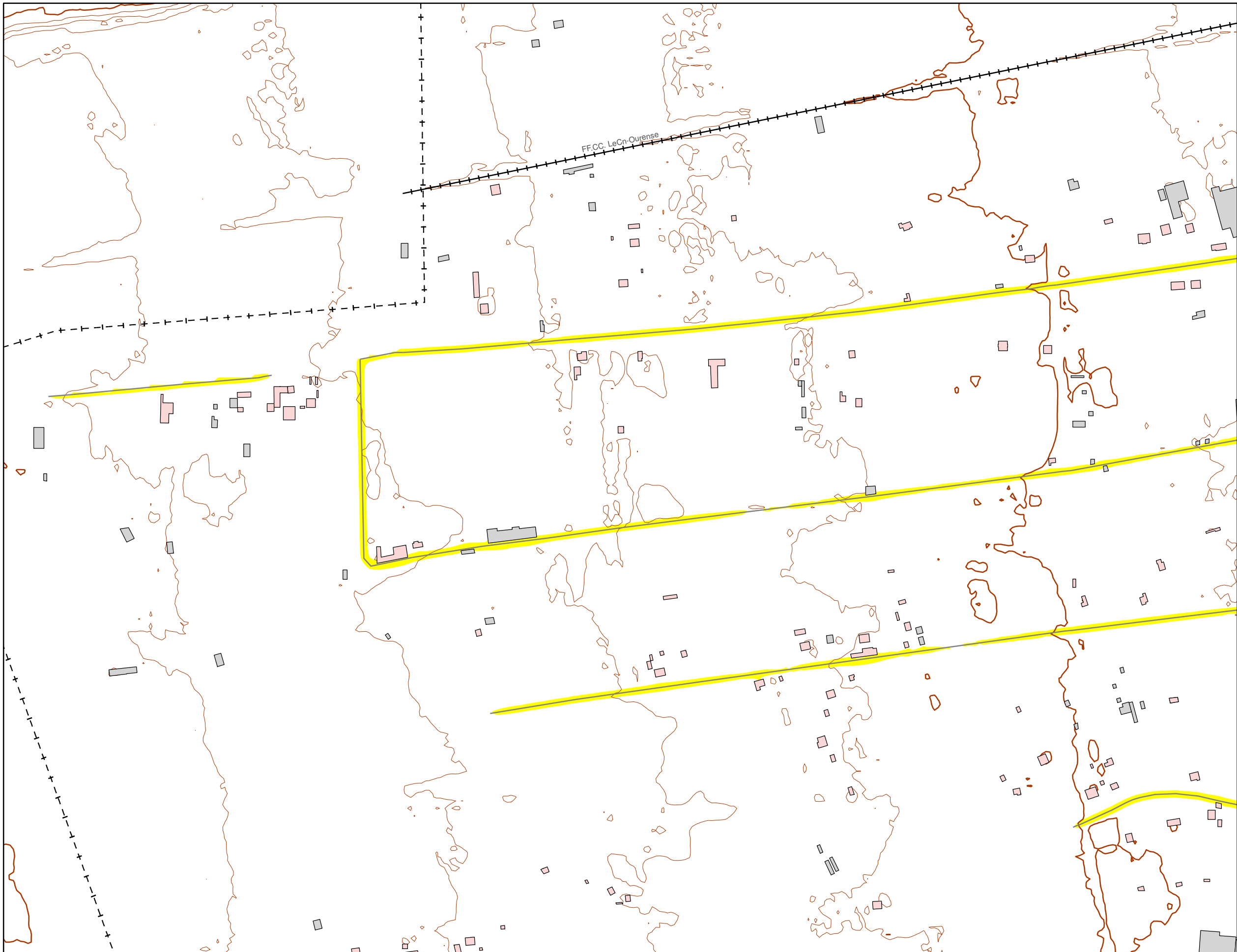
Pantalla acústica
Dique de tierra

Tipos de edificio

Usos residencial
Usos sanitario o docente
Usos industrial o comercial
Usos otros

Elementos cartográficos

Carreteras
FFCC
Curva de nivel maestra
Curva de nivel
Hidrografía
Límite de provincia
Límite de municipio
Otros elementos cartográficos



N
 Sistema Geodésico de referencia:
 ETRS89 / UTM zone 29N

Legenda

Nivel sonoro (dB(A))	
 55-60	 70-75
 60-65	 >75
 65-70	

Barreras acústicas

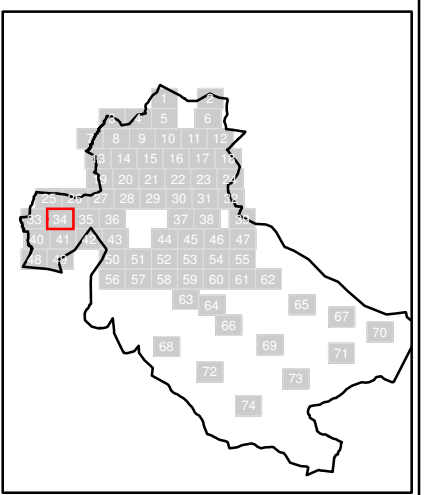
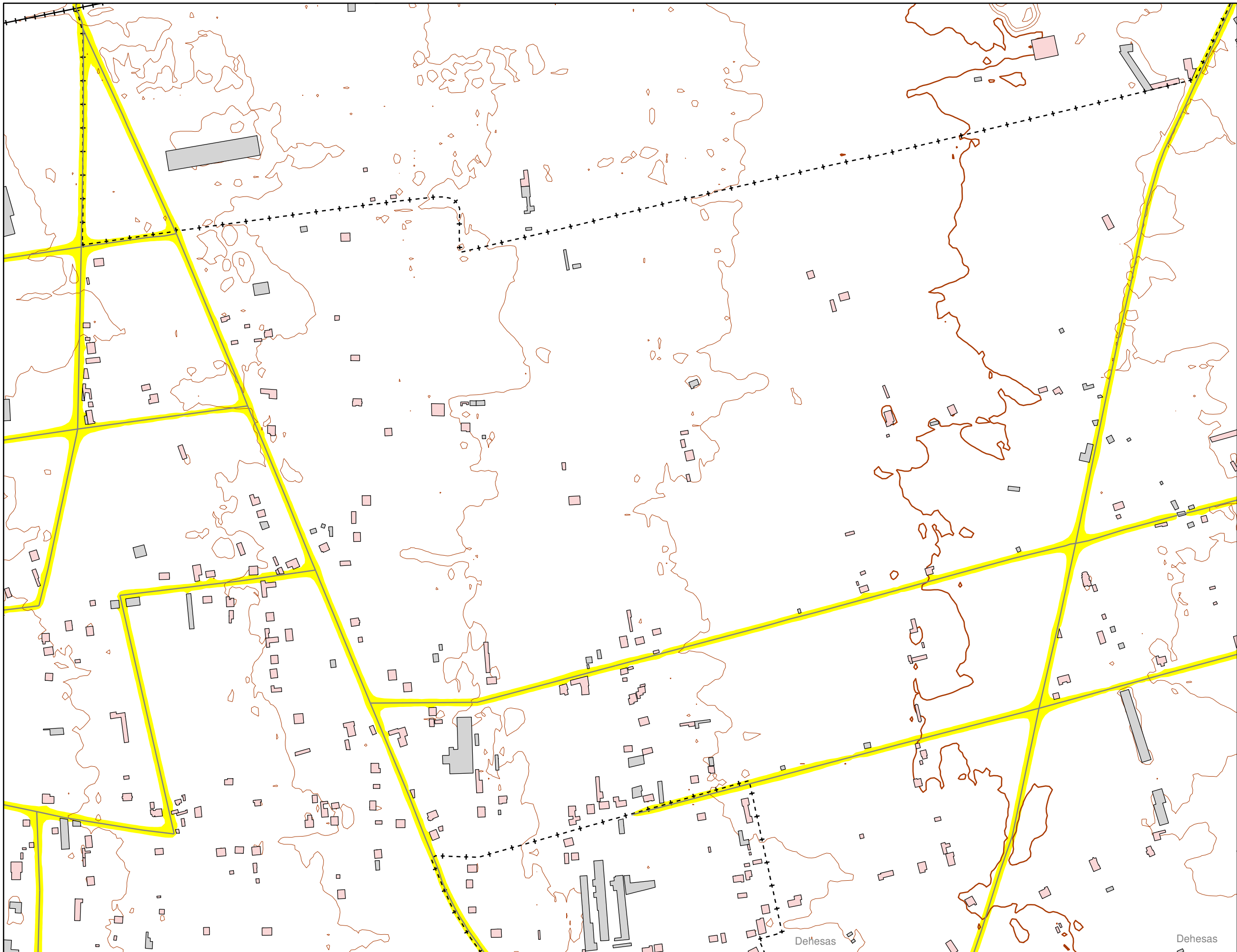
 Pantalla acústica
 Dique de tierra

Tipos de edificio

 Uso residencial
 Uso sanitario o docente
 Uso industrial o comercial
 Uso otros

Elementos cartográficos

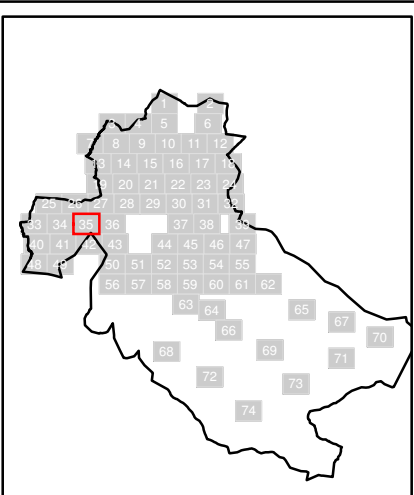
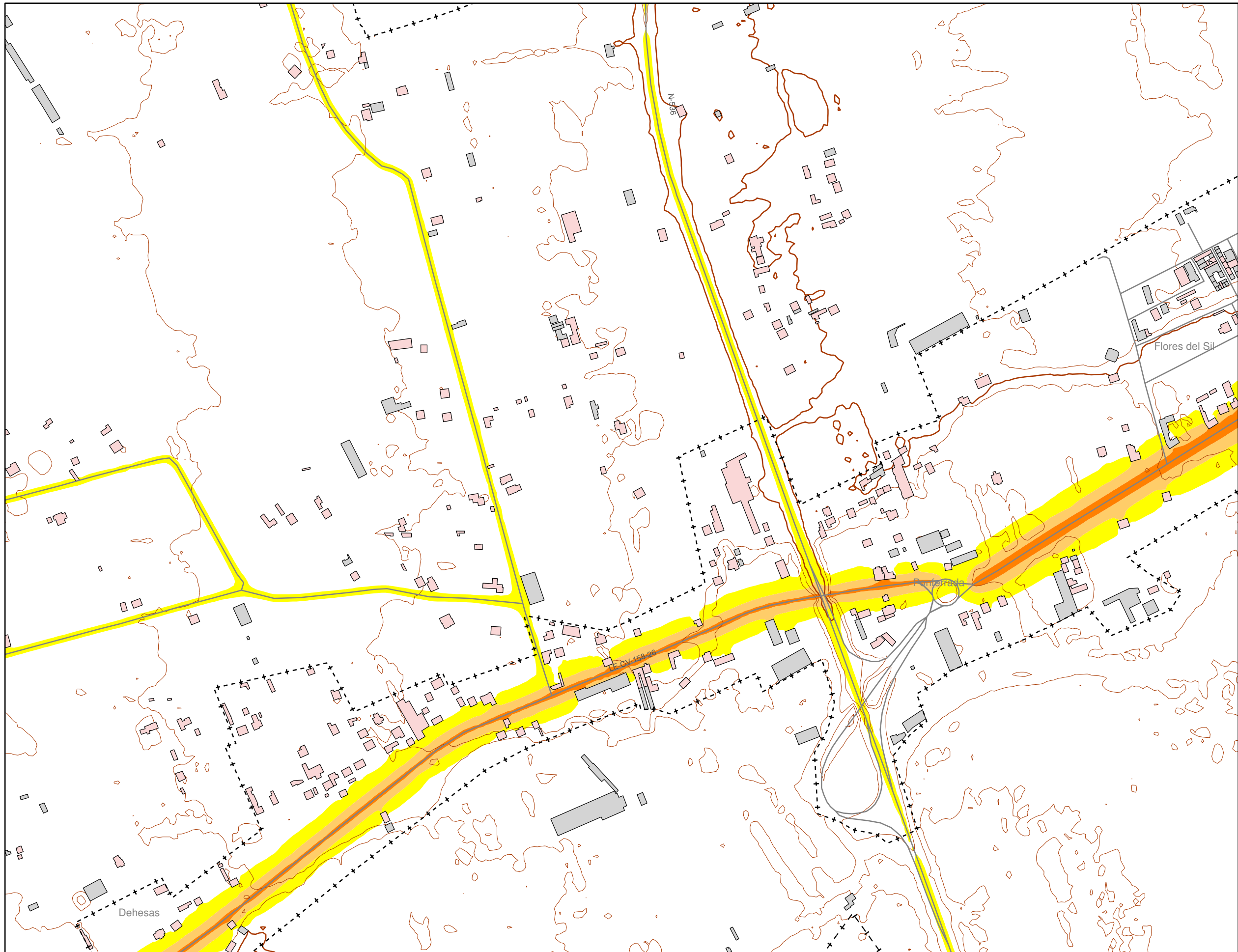
 Carreteras
 FFCC
 Curva de nivel maestra
 Curva de nivel
 Hidrografía
 Límite de provincia
 Límite de municipio
 Otros elementos cartográficos



N Sistema Geodésico de referencia:
ETRS89 / UTM zone 29N

Legenda

- Nivel sonoro (dB(A))**
- 55-60
 - 60-65
 - 70-75
 - >75
 - 65-70
- Barreras acústicas**
- Pantalla acústica
 - Dique de tierra
- Tipos de edificio**
- Uso residencial
 - Uso sanitario o docente
 - Uso industrial o comercial
 - Uso otros
- Elementos cartográficos**
- Carreteras
 - FFCC
 - Curva de nivel maestra
 - Curva de nivel
 - Hidrografía
 - Límite de provincia
 - Límite de municipio
 - Otros elementos cartográficos



Sistema Geodésico de referencia:
ETRS89 / UTM zone 29N

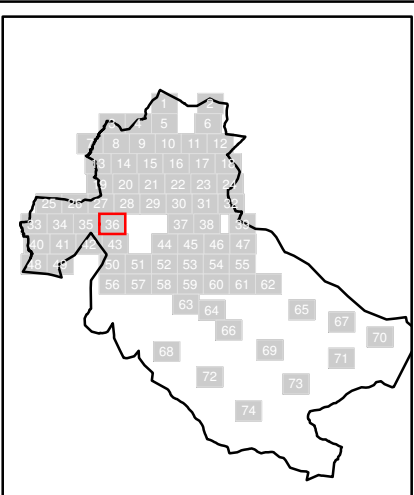
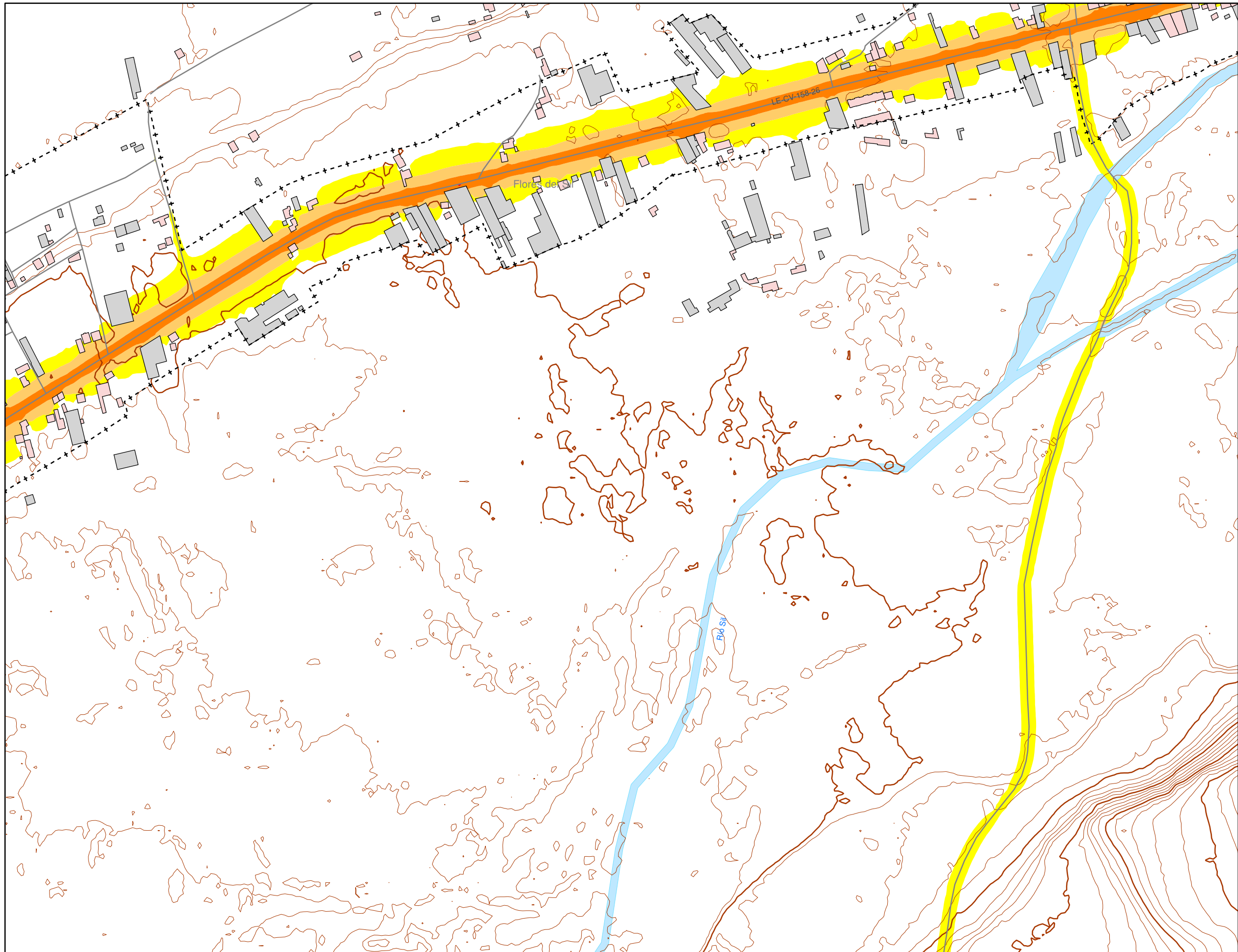
Legenda

Nivel sonoro (dB(A))	
 55-60	 70-75
 60-65	 >75
 65-70	

Barreras acústicas	
	Pantalla acústica
	Dique de tierra

Tipos de edificio	
	Uso residencial
	Uso sanitario o docente
	Uso industrial o comercial
	Uso otros

Elementos cartográficos	
	Carreteras
	FFCC
	Curva de nivel maestra
	Curva de nivel
	Hidrografía
	Límite de provincia
	Límite de municipio
	Otros elementos cartográficos



N
 Sistema Geodésico de referencia:
 ETRS89 / UTM zone 29N

Legenda

Nivel sonoro (dB(A))	
 55-60	 70-75
 60-65	 >75
 65-70	

Barreras acústicas

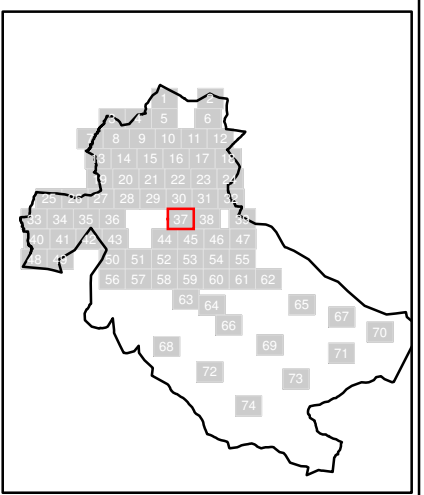
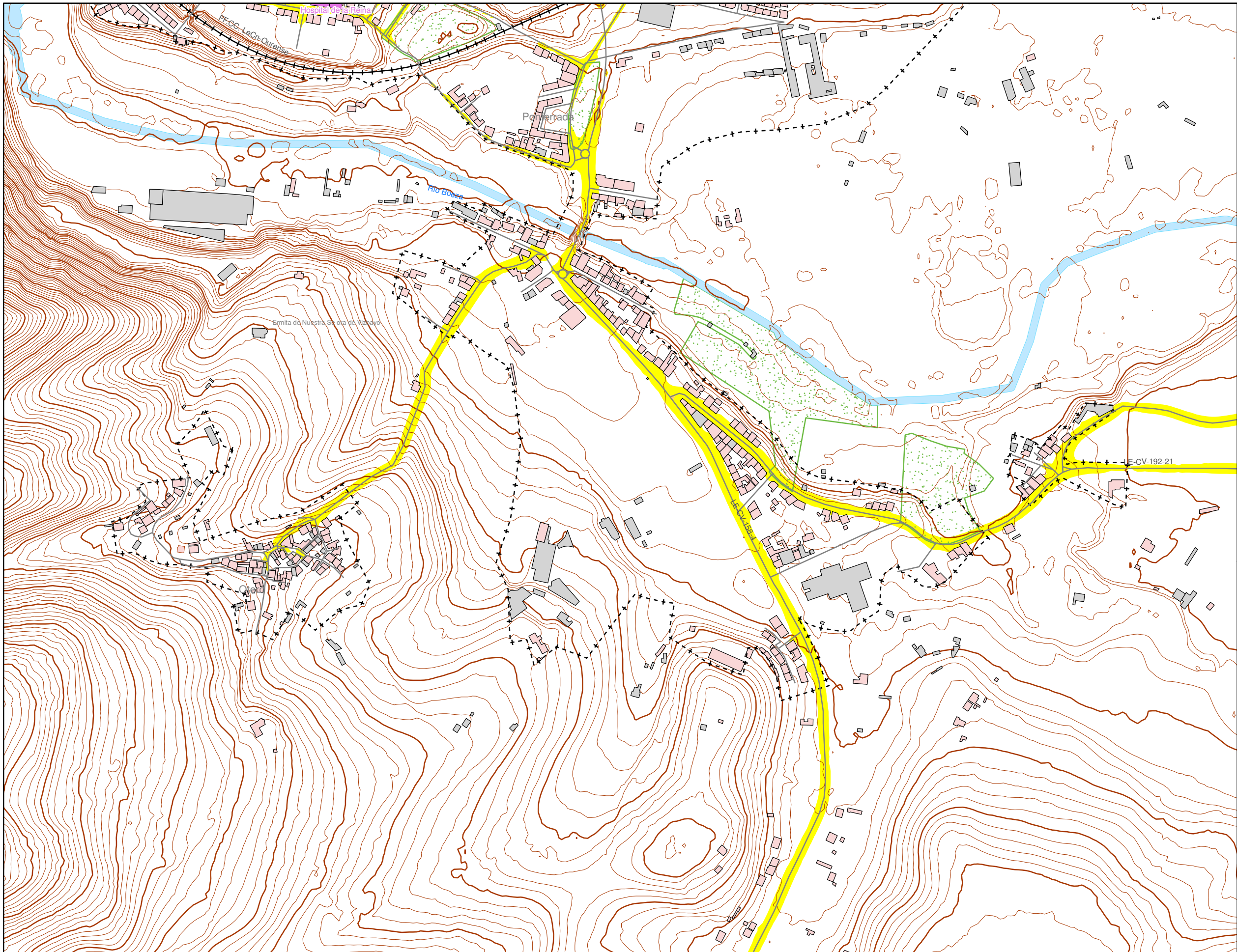
 Pantalla acústica
 Dique de tierra

Tipos de edificio

 Uso residencial
 Uso sanitario o docente
 Uso industrial o comercial
 Uso otros

Elementos cartográficos

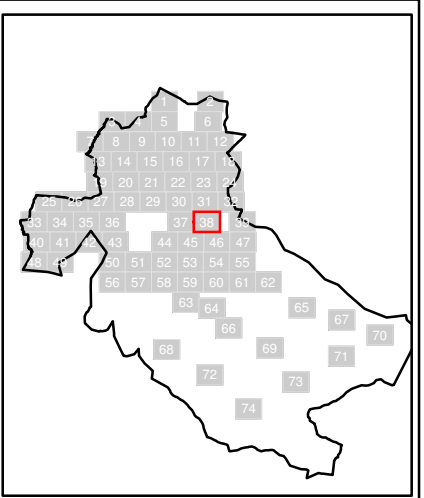
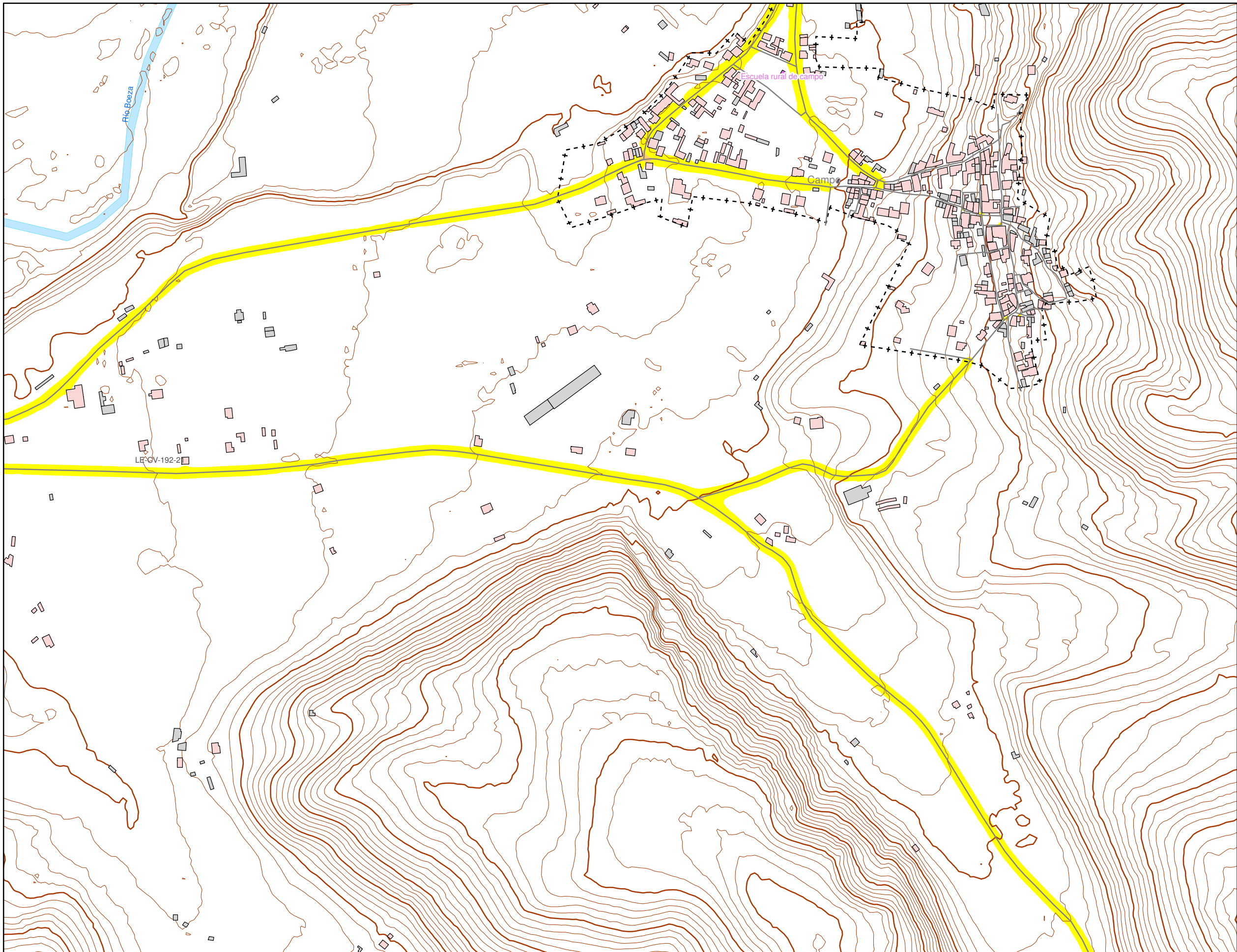
 Carreteras
 FFCC
 Curva de nivel maestra
 Curva de nivel
 Hidrografía
 Límite de provincia
 Límite de municipio
 Otros elementos cartográficos



N Sistema Geodésico de referencia:
ETRS89 / UTM zone 29N

Legenda

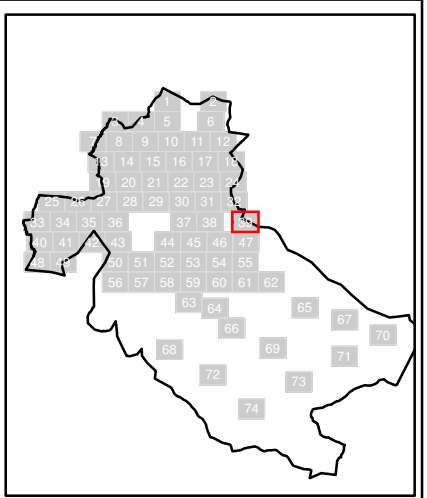
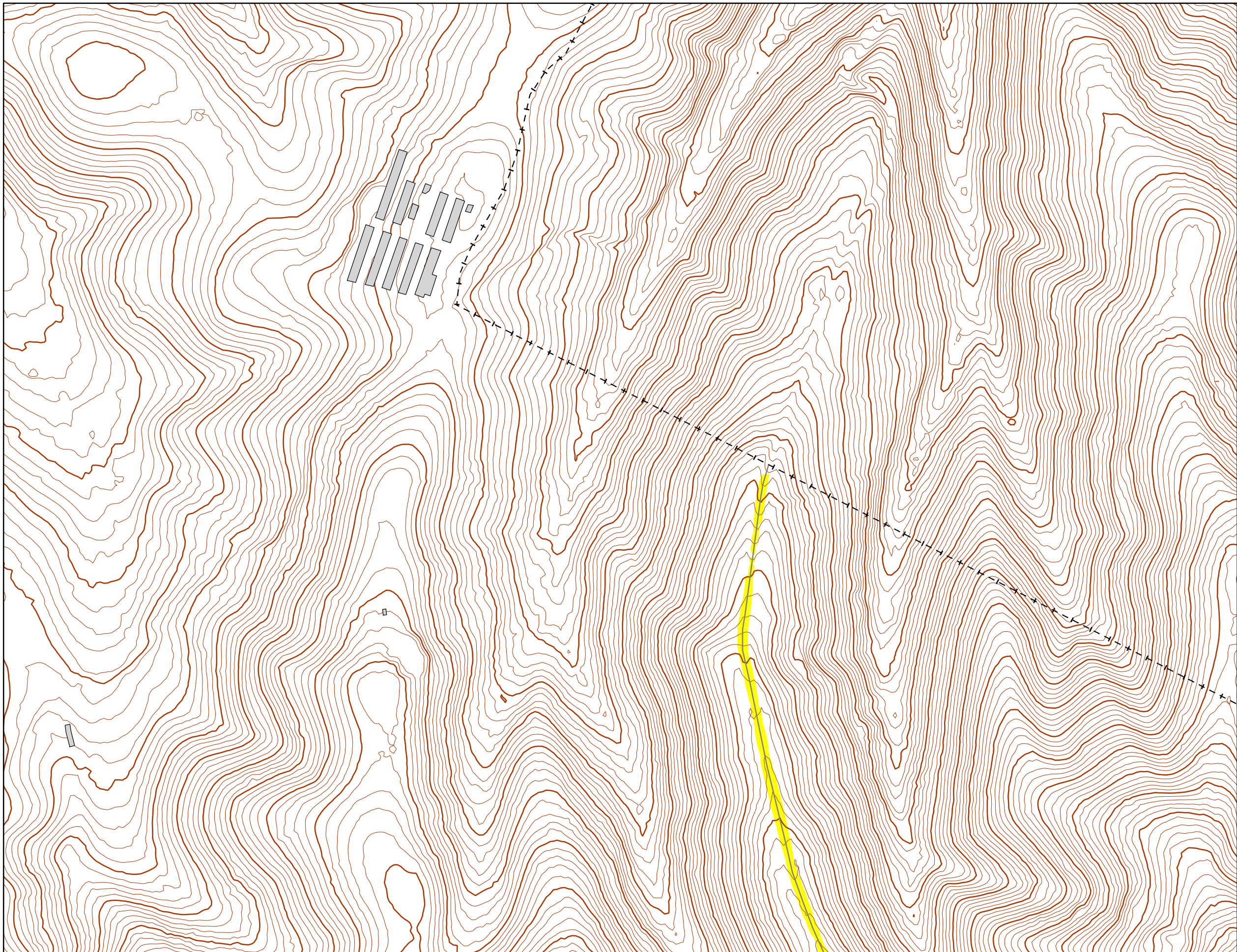
- Nivel sonoro (dB(A))**
- 55-60
 - 60-65
 - 70-75
 - >75
 - 65-70
- Barreras acústicas**
- Pantalla acústica
 - Dique de tierra
- Tipos de edificio**
- Uso residencial
 - Uso sanitario o docente
 - Uso industrial o comercial
 - Uso otros
- Elementos cartográficos**
- Carreteras
 - FFCC
 - Curva de nivel maestra
 - Curva de nivel
 - Hidrografía
 - Límite de provincia
 - Límite de municipio
 - Otros elementos cartográficos



N
 Sistema Geodésico de referencia:
 ETRS89 / UTM zone 29N

Legenda

- Nivel sonoro (dB(A))**
- 55-60
 - 60-65
 - 65-70
 - 70-75
 - >75
- Barreras acústicas**
- Pantalla acústica
 - Dique de tierra
- Tipos de edificio**
- Uso residencial
 - Uso sanitario o docente
 - Uso industrial o comercial
 - Uso otros
- Elementos cartográficos**
- Carreteras
 - FFCC
 - Curva de nivel maestra
 - Curva de nivel
 - Hidrografía
 - Límite de provincia
 - Límite de municipio
 - Otros elementos cartográficos



N Sistema Geodésico de referencia:
ETRS89 / UTM zone 29N

Legenda

Nivel sonoro (dB(A))	
55-60	70-75
60-65	>75
65-70	

Barreras acústicas

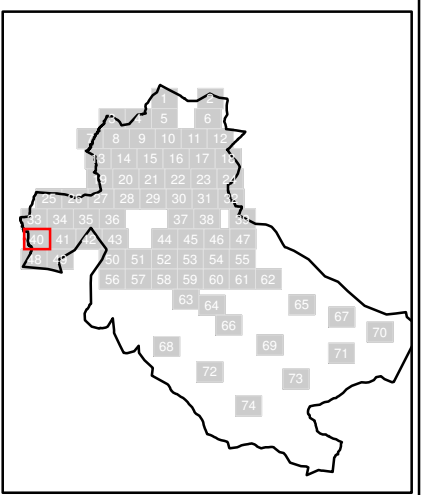
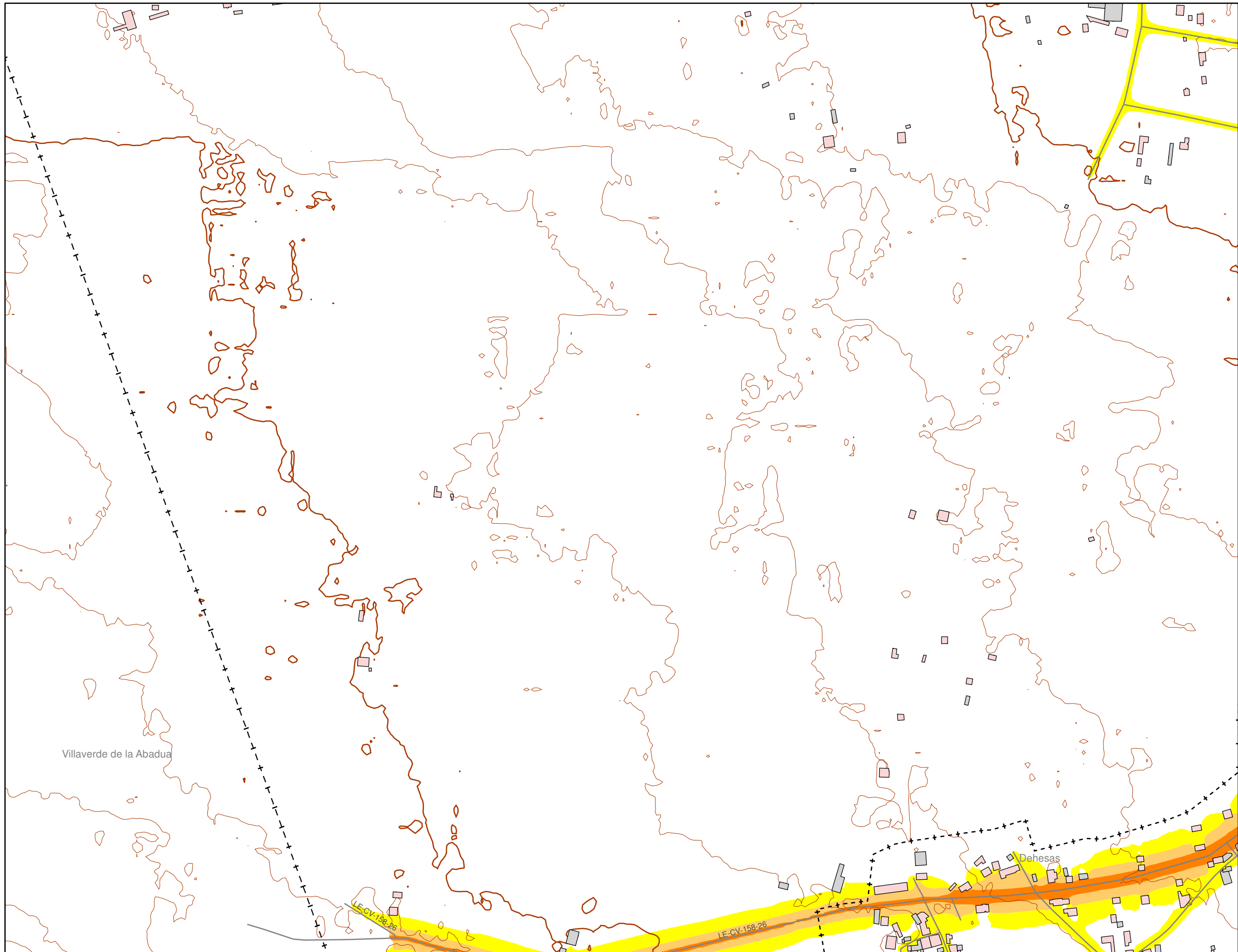
Pantalla acústica
Dique de tierra

Tipos de edificio

Uso residencial
Uso sanitario o docente
Uso industrial o comercial
Uso otros

Elementos cartográficos

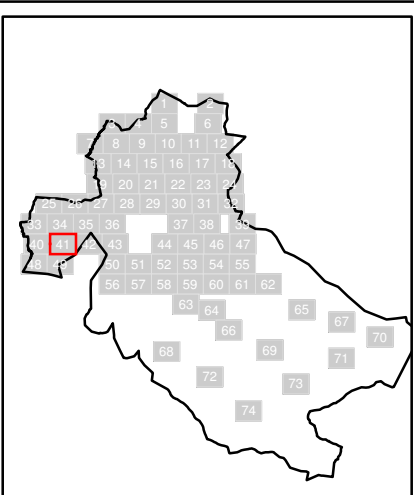
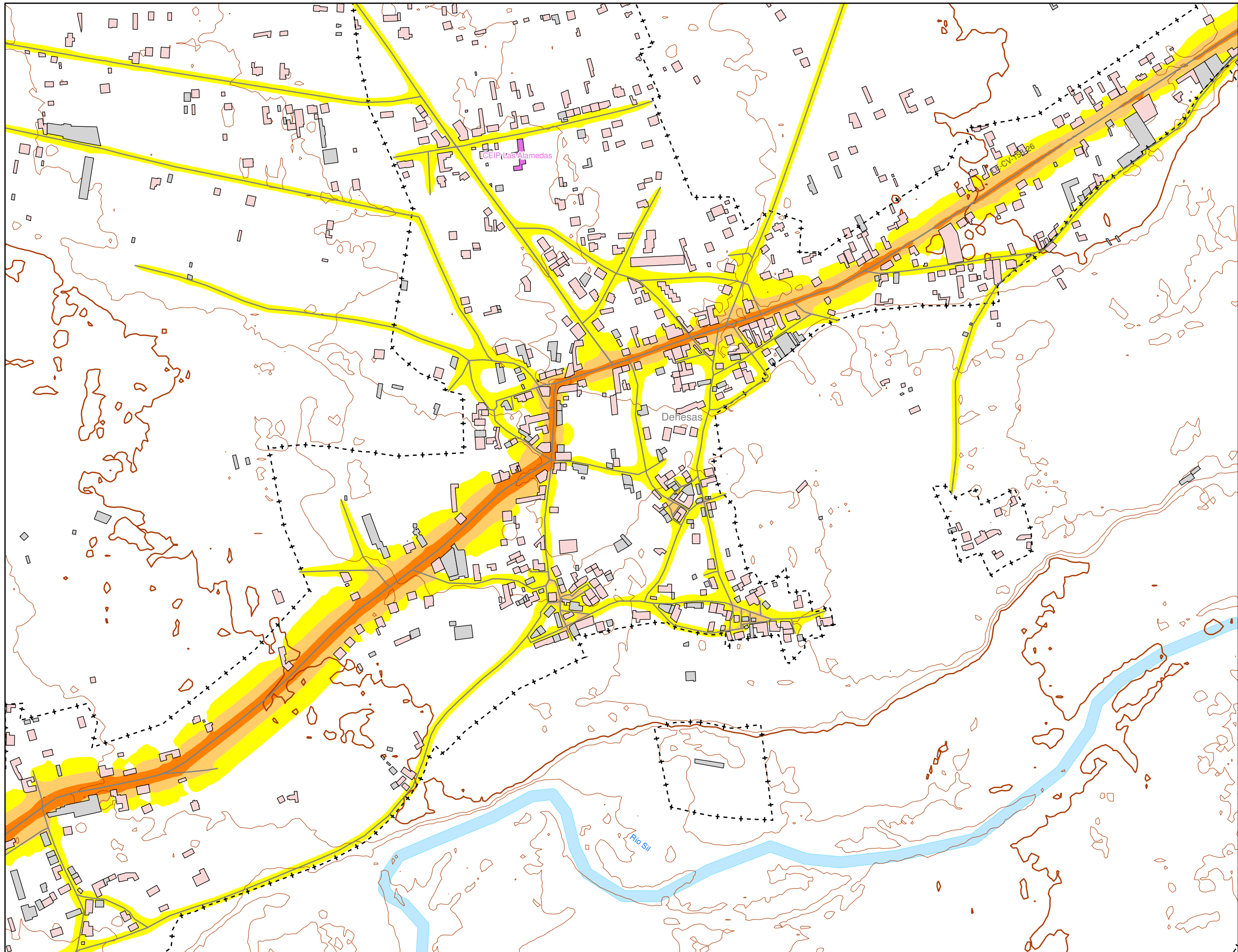
Carreteras
FFCC
Curva de nivel maestra
Curva de nivel
Hidrografía
Límite de provincia
Límite de municipio
Otros elementos cartográficos



N Sistema Geodésico de referencia:
ETRS89 / UTM zone 29N

Leyenda

- Nivel sonoro (dB(A))**
- 55-60
 - 60-65
 - 70-75
 - >75
 - 65-70
- Barreras acústicas**
- Pantalla acústica
 - Dique de tierra
- Tipos de edificio**
- Uso residencial
 - Uso sanitario o docente
 - Uso industrial o comercial
 - Uso otros
- Elementos cartográficos**
- Carreteras
 - FFCC
 - Curva de nivel maestra
 - Curva de nivel
 - Hidrografía
 - Límite de provincia
 - Límite de municipio
 - Otros elementos cartográficos



N Sistema Geodésico de referencia:
ETRS89 / UTM zone 29N

Legenda

Nivel sonoro (dB(A))	
 55-60	 70-75
 60-65	 >75
 65-70	

Barreras acústicas

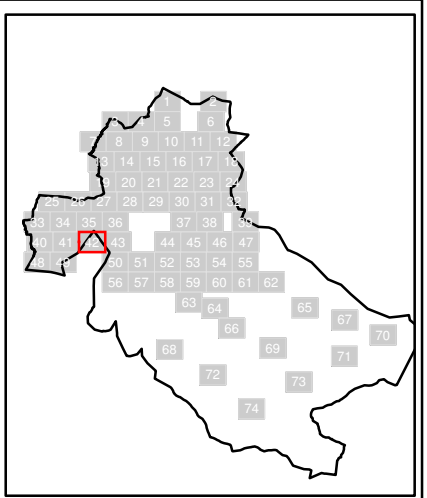
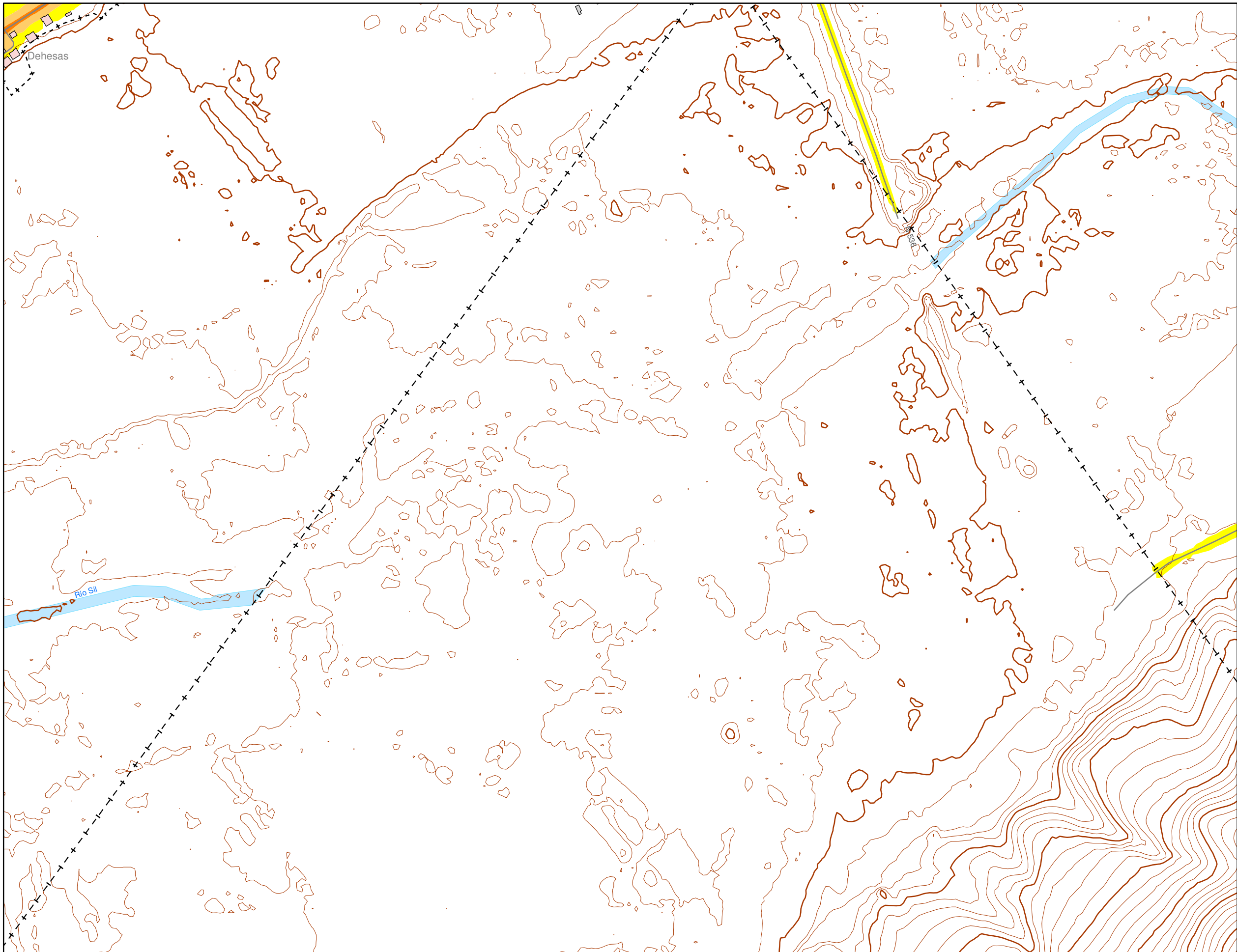
 Pantalla acústica
 Dique de tierra

Tipos de edificio

 Uso residencial
 Uso sanitario o docente
 Uso industrial o comercial
 Uso otros

Elementos cartográficos

 Carreteras
 FFCC
 Curva de nivel maestra
 Curva de nivel
 Hidrografía
 Límite de provincia
 Límite de municipio
 Otros elementos cartográficos



N Sistema Geodésico de referencia:
ETRS89 / UTM zone 29N

Legenda

Nivel sonoro (dB(A))	
 55-60	 70-75
 60-65	 >75
 65-70	

Barreras acústicas

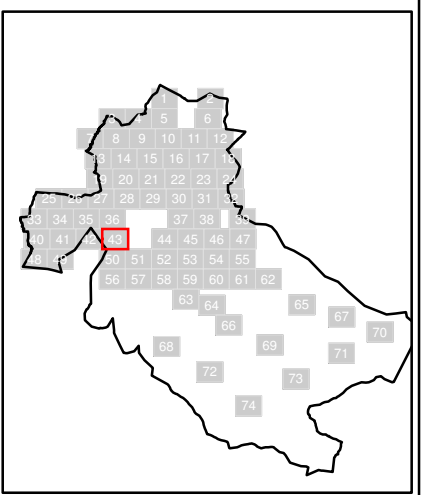
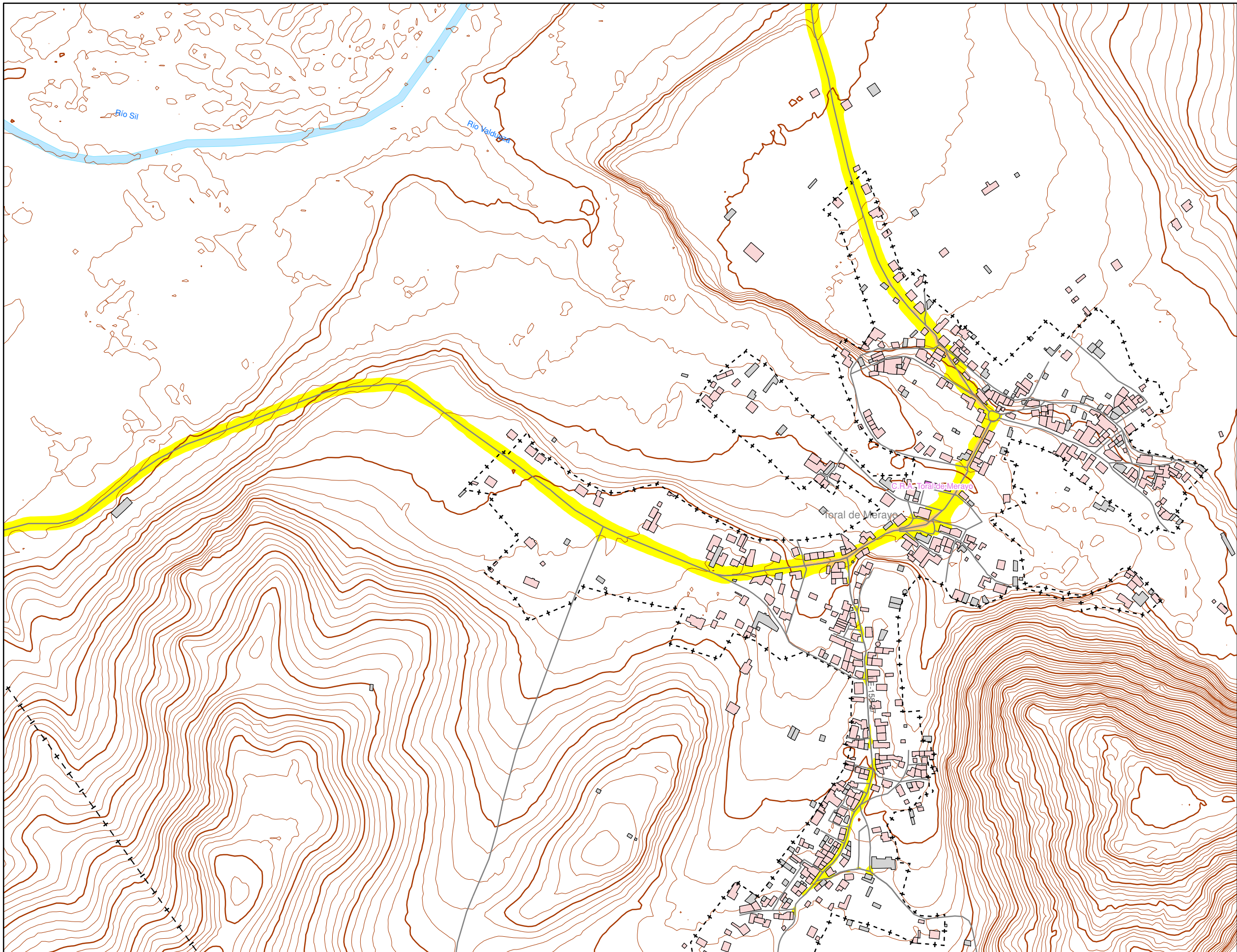
 Pantalla acústica
 Dique de tierra

Tipos de edificio

 Uso residencial
 Uso sanitario o docente
 Uso industrial o comercial
 Uso otros

Elementos cartográficos

 Carreteras
 FFCC
 Curva de nivel maestra
 Curva de nivel
 Hidrografía
 Límite de provincia
 Límite de municipio
 Otros elementos cartográficos



N
 Sistema Geodésico de referencia:
 ETRS89 / UTM zone 29N

Leyenda

Nivel sonoro (dB(A))	
	55-60
	60-65
	65-70
	70-75
	>75

Barreras acústicas

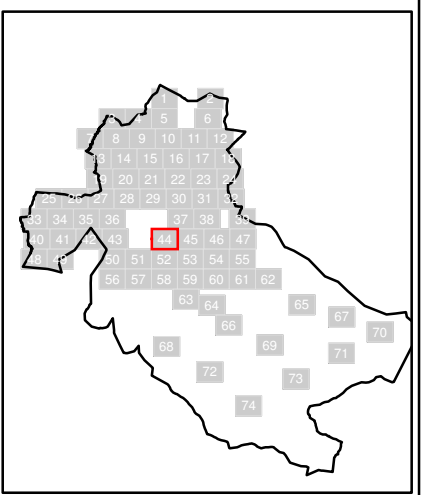
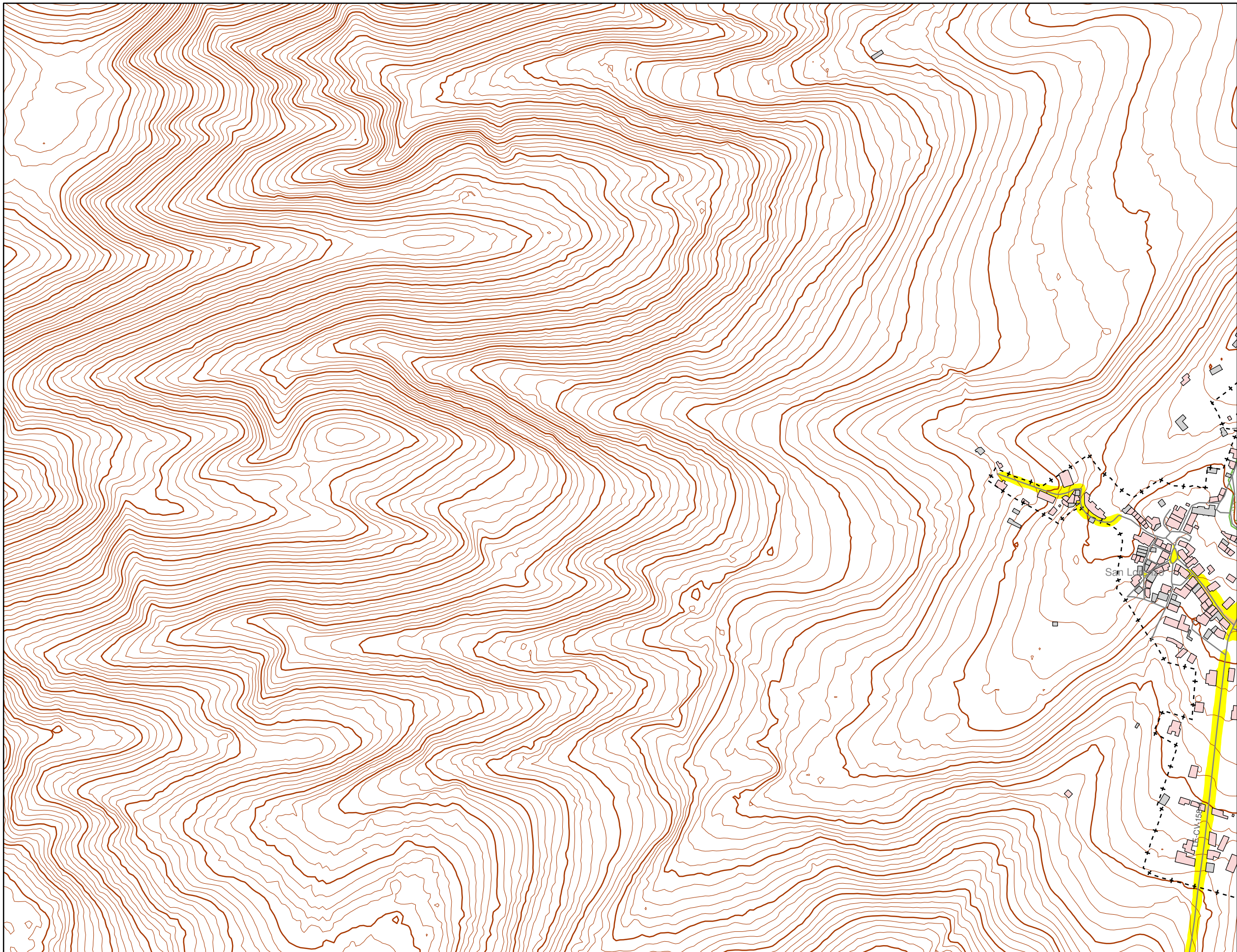
	Pantalla acústica
	Dique de tierra

Tipos de edificio

	Uso residencial
	Uso sanitario o docente
	Uso industrial o comercial
	Uso otros

Elementos cartográficos

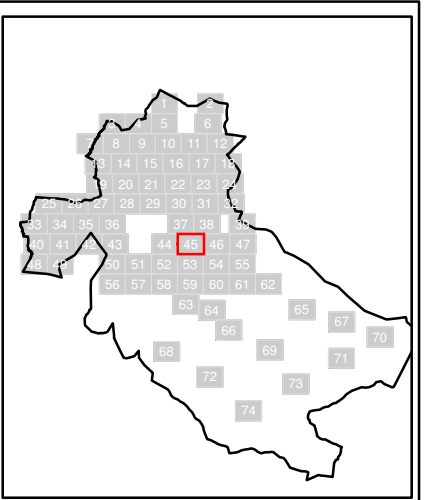
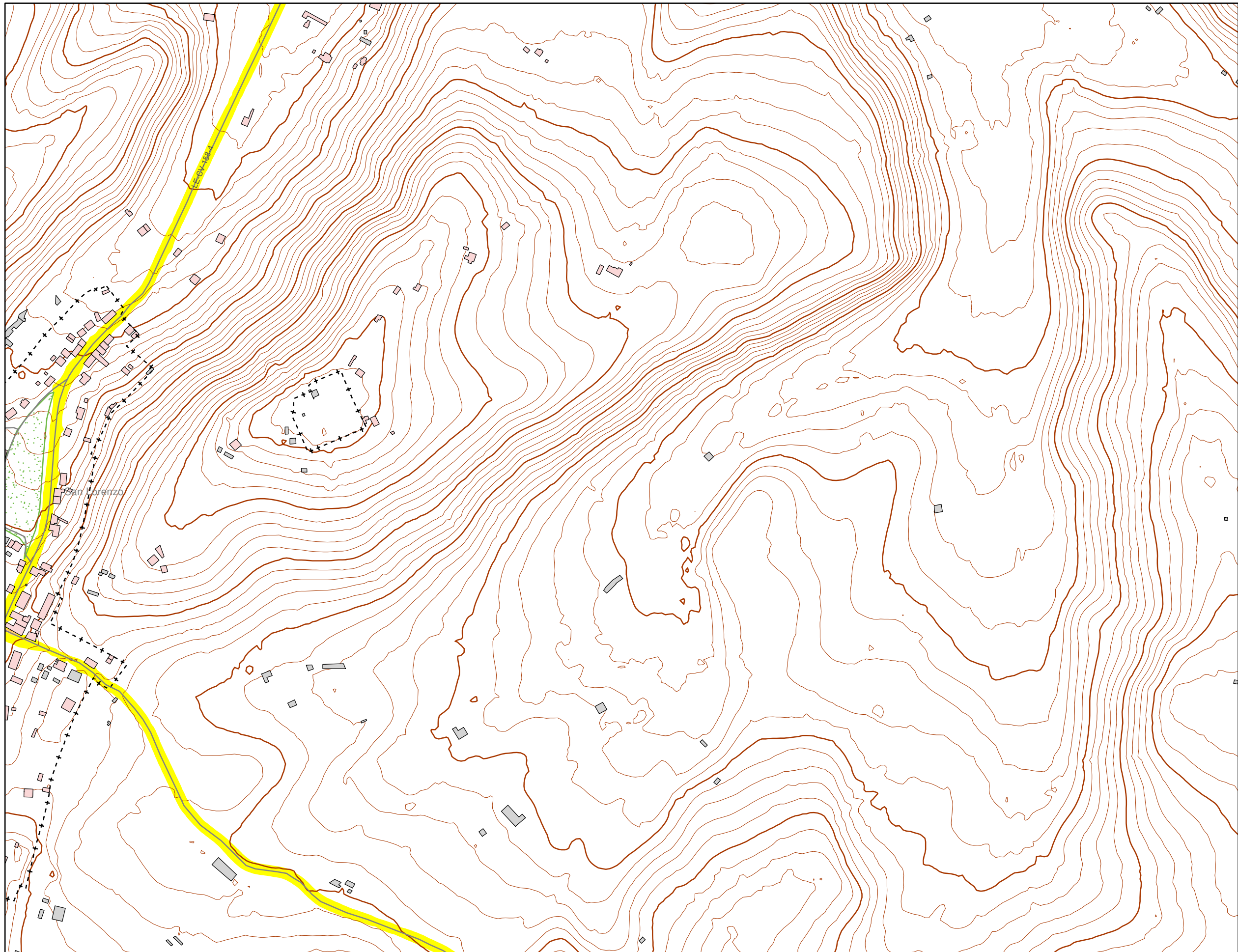
	Carreteras
	FFCC
	Curva de nivel maestra
	Curva de nivel
	Hidrografía
	Límite de provincia
	Límite de municipio
	Otros elementos cartográficos



N Sistema Geodésico de referencia:
ETRS89 / UTM zone 29N

Legenda

- Nivel sonoro (dB(A))**
- 55-60
 - 60-65
 - 70-75
 - >75
 - 65-70
- Barreras acústicas**
- Pantalla acústica
 - Dique de tierra
- Tipos de edificio**
- Uso residencial
 - Uso sanitario o docente
 - Uso industrial o comercial
 - Uso otros
- Elementos cartográficos**
- Carreteras
 - FFCC
 - Curva de nivel maestra
 - Curva de nivel
 - Hidrografía
 - Límite de provincia
 - Límite de municipio
 - Otros elementos cartográficos



N Sistema Geodésico de referencia:
ETRS89 / UTM zone 29N

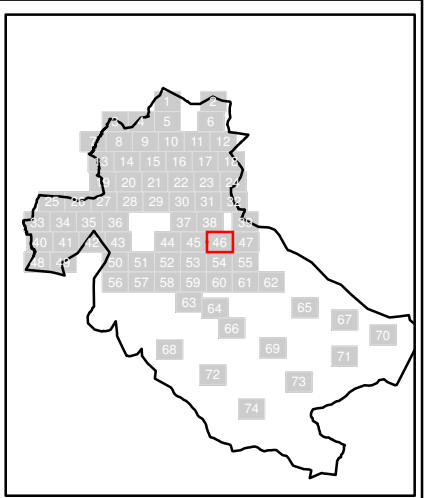
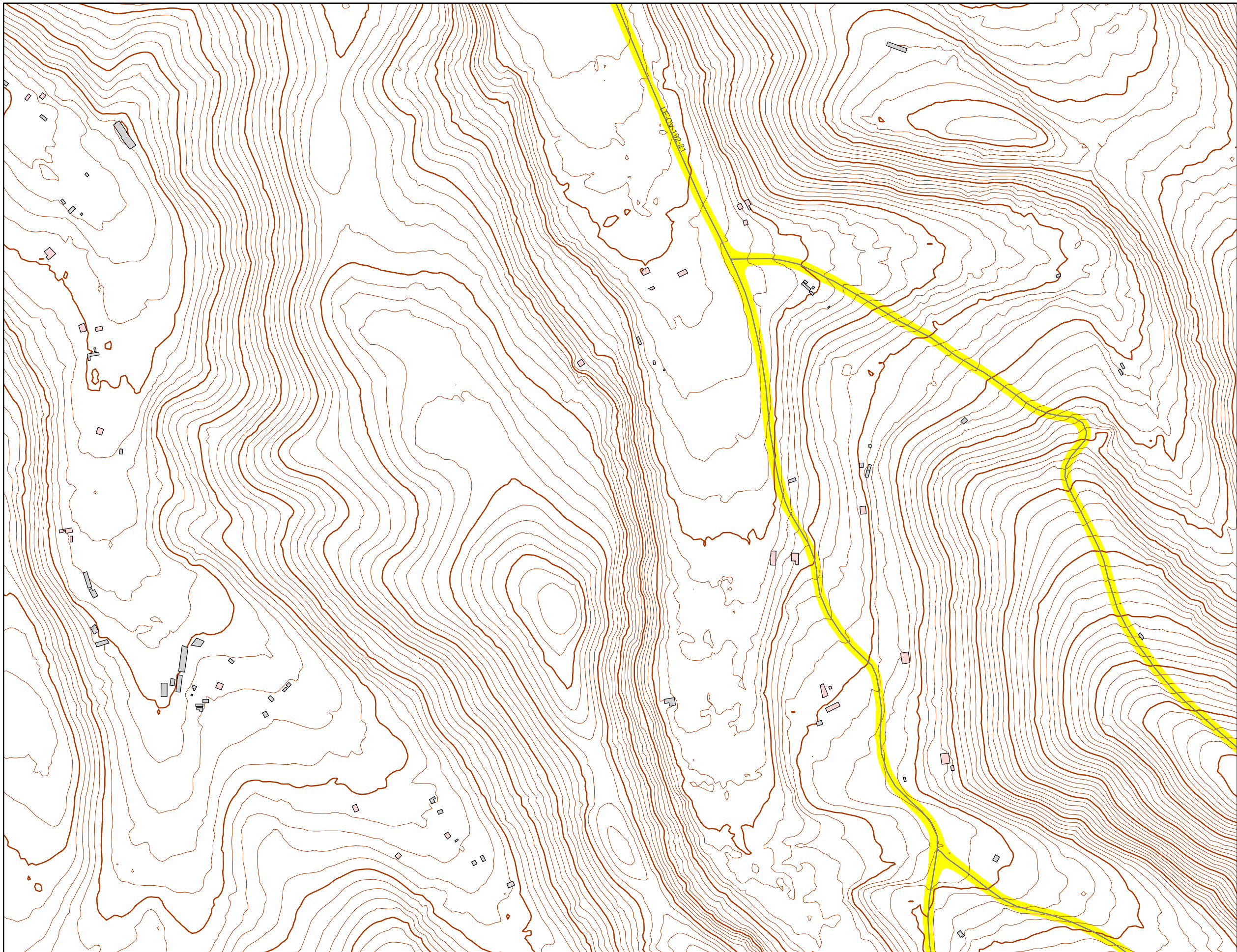
Leyenda

Nivel sonoro (dB(A))	
 55-60	 70-75
 60-65	 >75
 65-70	

Barreras acústicas	
	Pantalla acústica
	Dique de tierra

Tipos de edificio	
	Uso residencial
	Uso sanitario o docente
	Uso industrial o comercial
	Uso otros

Elementos cartográficos	
	Carreteras
	FFCC
	Curva de nivel maestra
	Curva de nivel
	Hidrografía
	Límite de provincia
	Límite de municipio
	Otros elementos cartográficos



N Sistema Geodésico de referencia:
ETRS89 / UTM zone 29N

Legenda

Nivel sonoro (dB(A))	
 55-60	 70-75
 60-65	 >75
 65-70	

Barreras acústicas

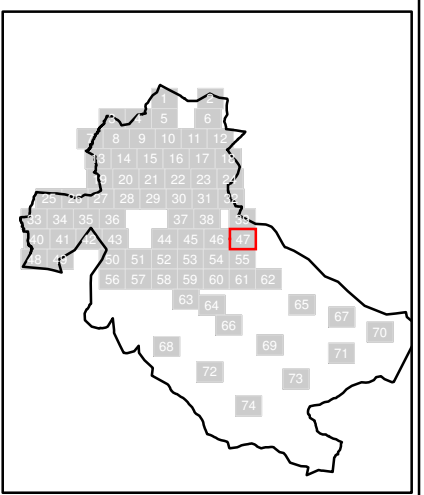
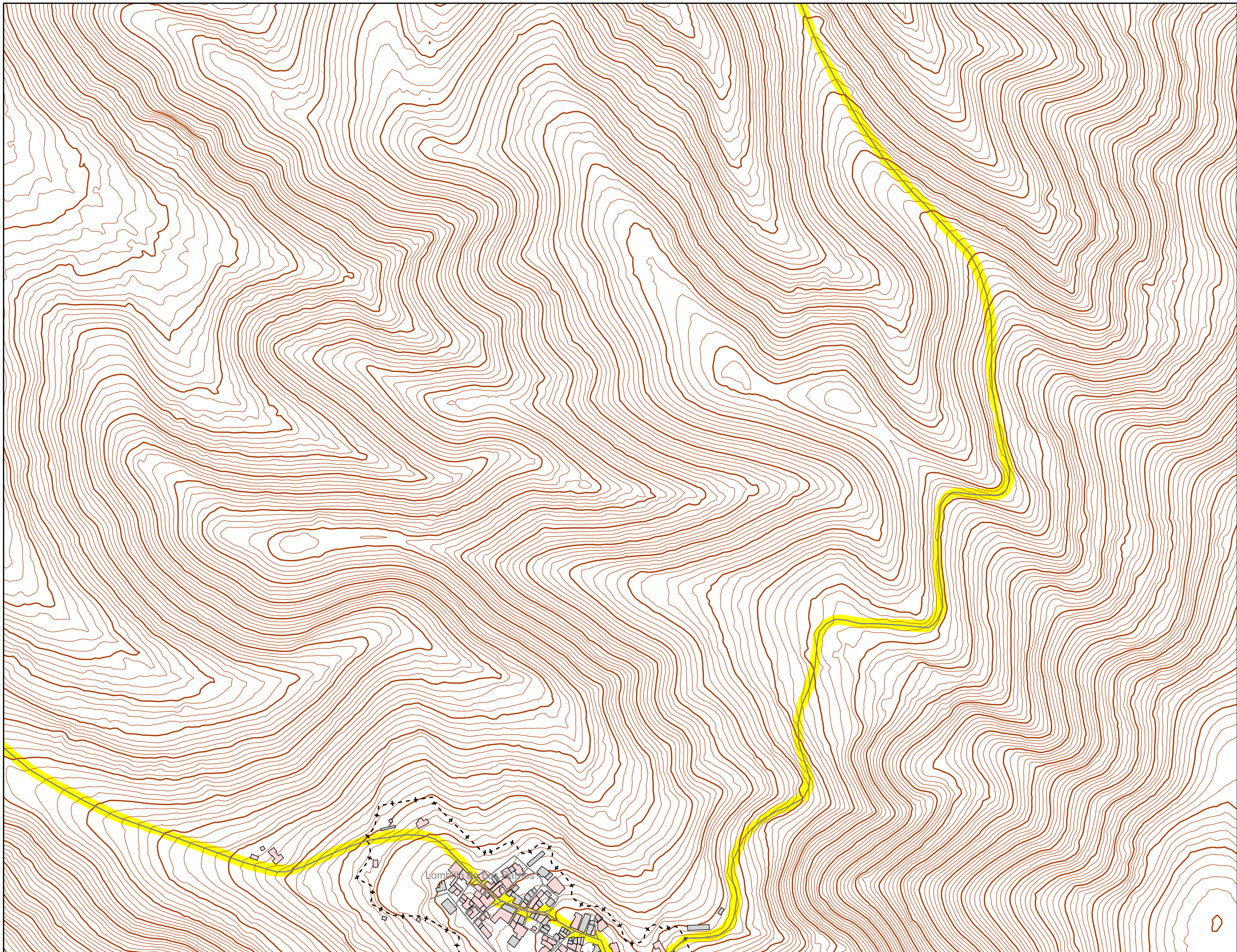
 Pantalla acústica
 Dique de tierra

Tipos de edificio

 Uso residencial
 Uso sanitario o docente
 Uso industrial o comercial
 Uso otros

Elementos cartográficos

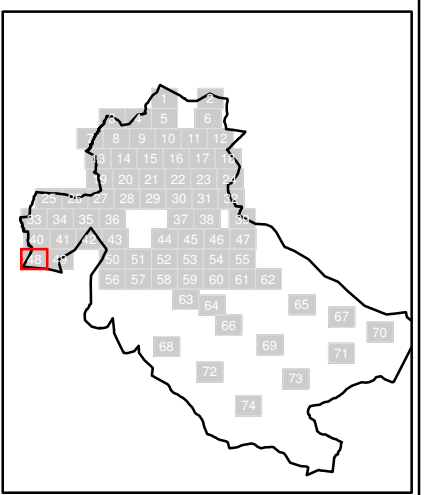
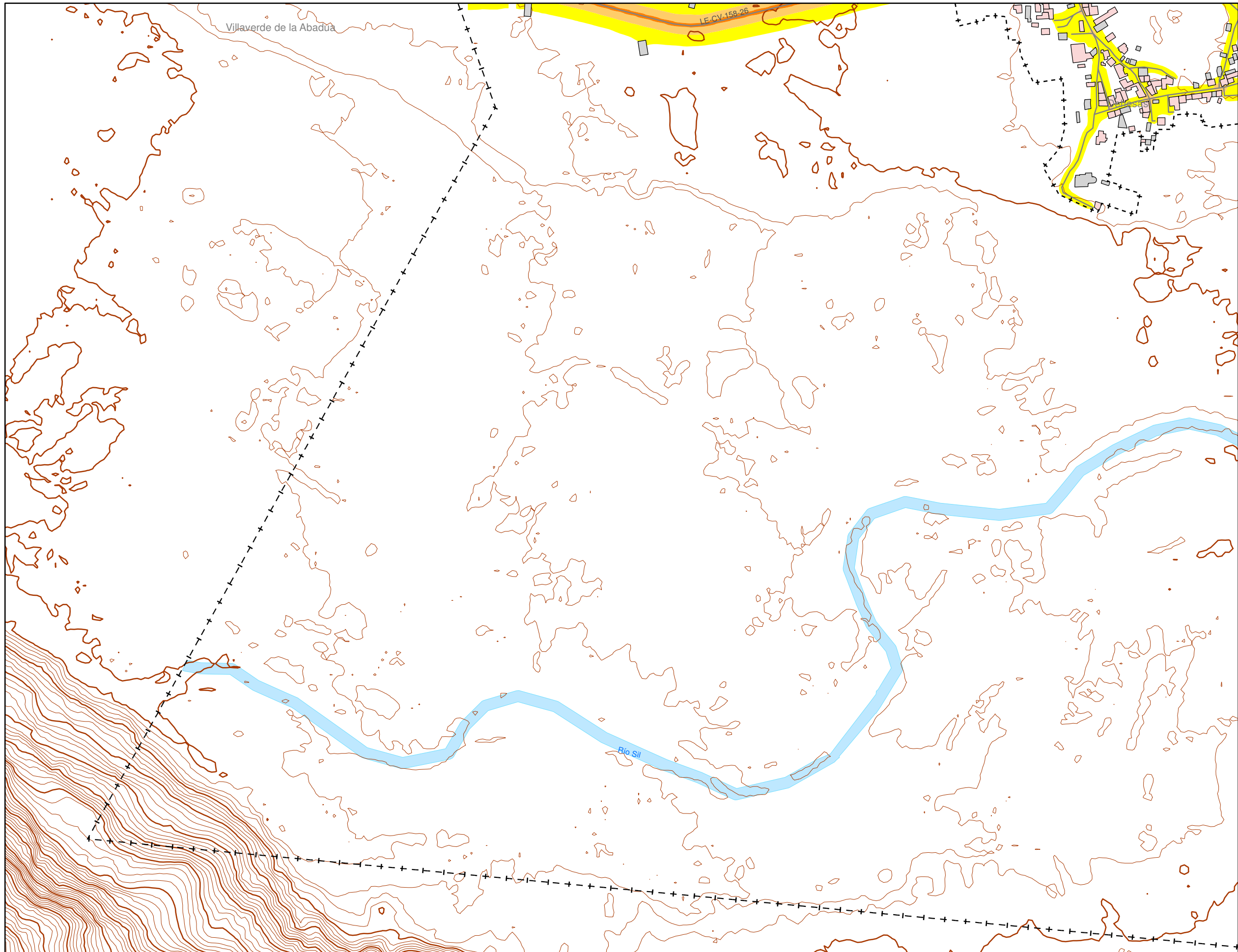
 Carreteras
 FFCC
 Curva de nivel maestra
 Curva de nivel
 Hidrografía
 Límite de provincia
 Límite de municipio
 Otros elementos cartográficos



N
 Sistema Geodésico de referencia:
 ETRS89 / UTM zone 29N

Legenda

- Nivel sonoro (dB(A))**
- 55-60
 - 60-65
 - 70-75
 - >75
 - 65-70
- Barreras acústicas**
- Pantalla acústica
 - Dique de tierra
- Tipos de edificio**
- Uso residencial
 - Uso sanitario o docente
 - Uso industrial o comercial
 - Uso otros
- Elementos cartográficos**
- Carreteras
 - FFCC
 - Curva de nivel maestra
 - Curva de nivel
 - Hidrografía
 - Límite de provincia
 - Límite de municipio
 - Otros elementos cartográficos



N
 Sistema Geodésico de referencia:
 ETRS89 / UTM zone 29N

Legenda

Nivel sonoro (dB(A))

55-60	70-75
60-65	>75
65-70	

Barreras acústicas

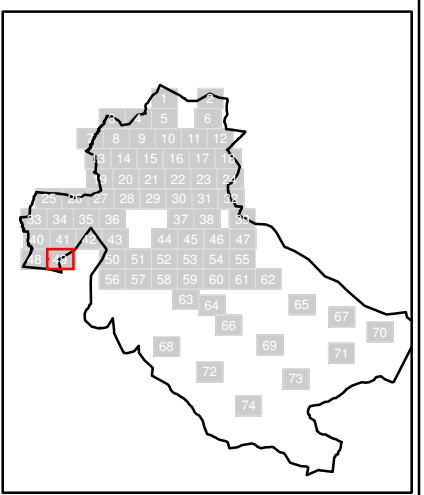
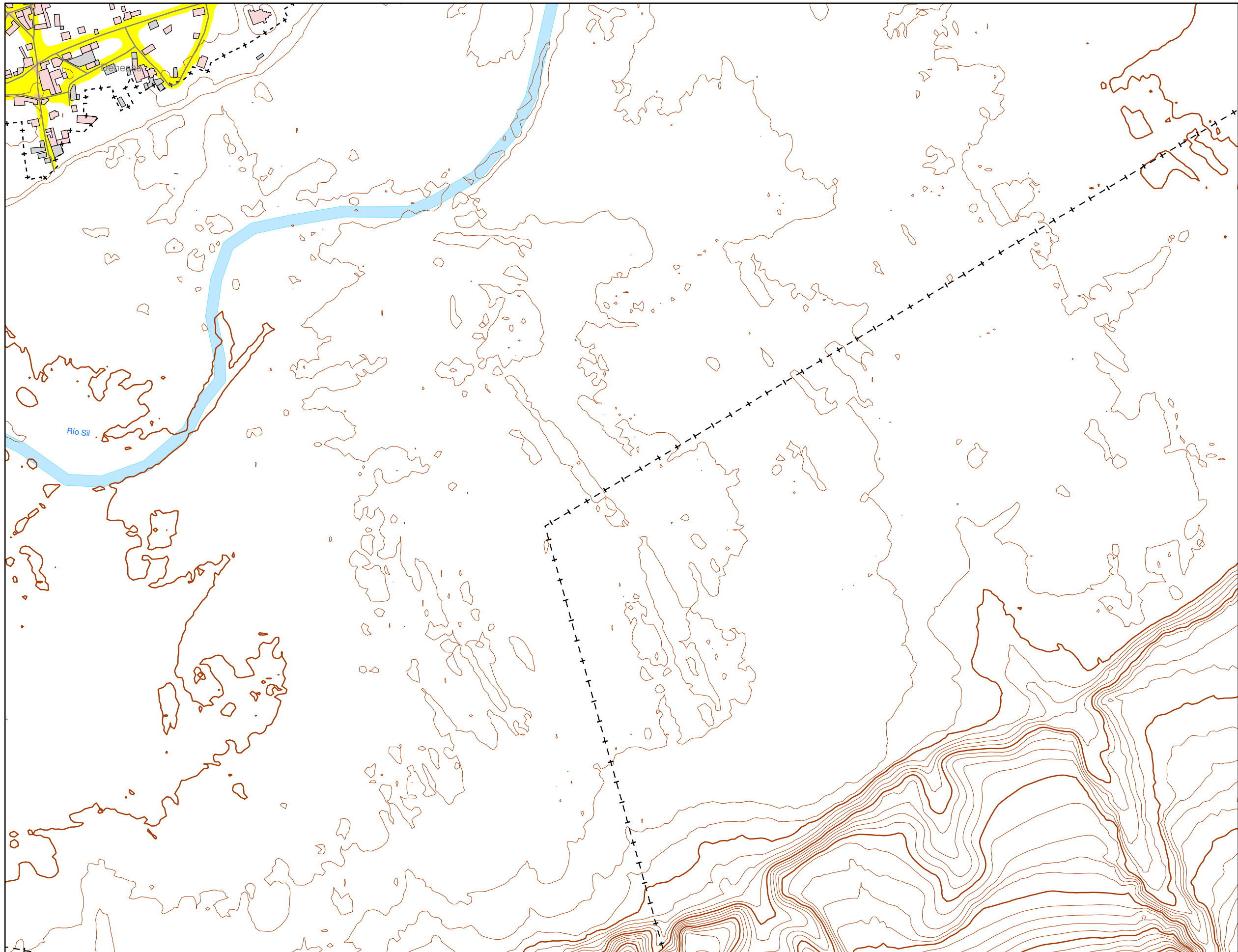
Pantalla acústica
Dique de tierra

Tipos de edificio

Uso residencial
Uso sanitario o docente
Uso industrial o comercial
Uso otros

Elementos cartográficos

Carreteras
FFCC
Curva de nivel maestra
Curva de nivel
Hidrografía
Límite de provincia
Límite de municipio
Otros elementos cartográficos



N Sistema Geodésico de referencia:
ETRS89 / UTM zone 29N

Leyenda

Nivel sonoro (dB(A))	
 55-60	 70-75
 60-65	 >75
 65-70	

Barreras acústicas

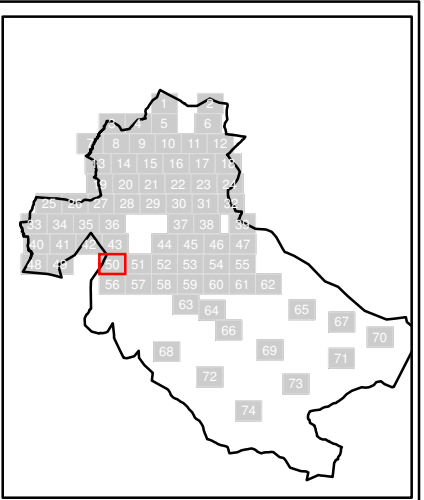
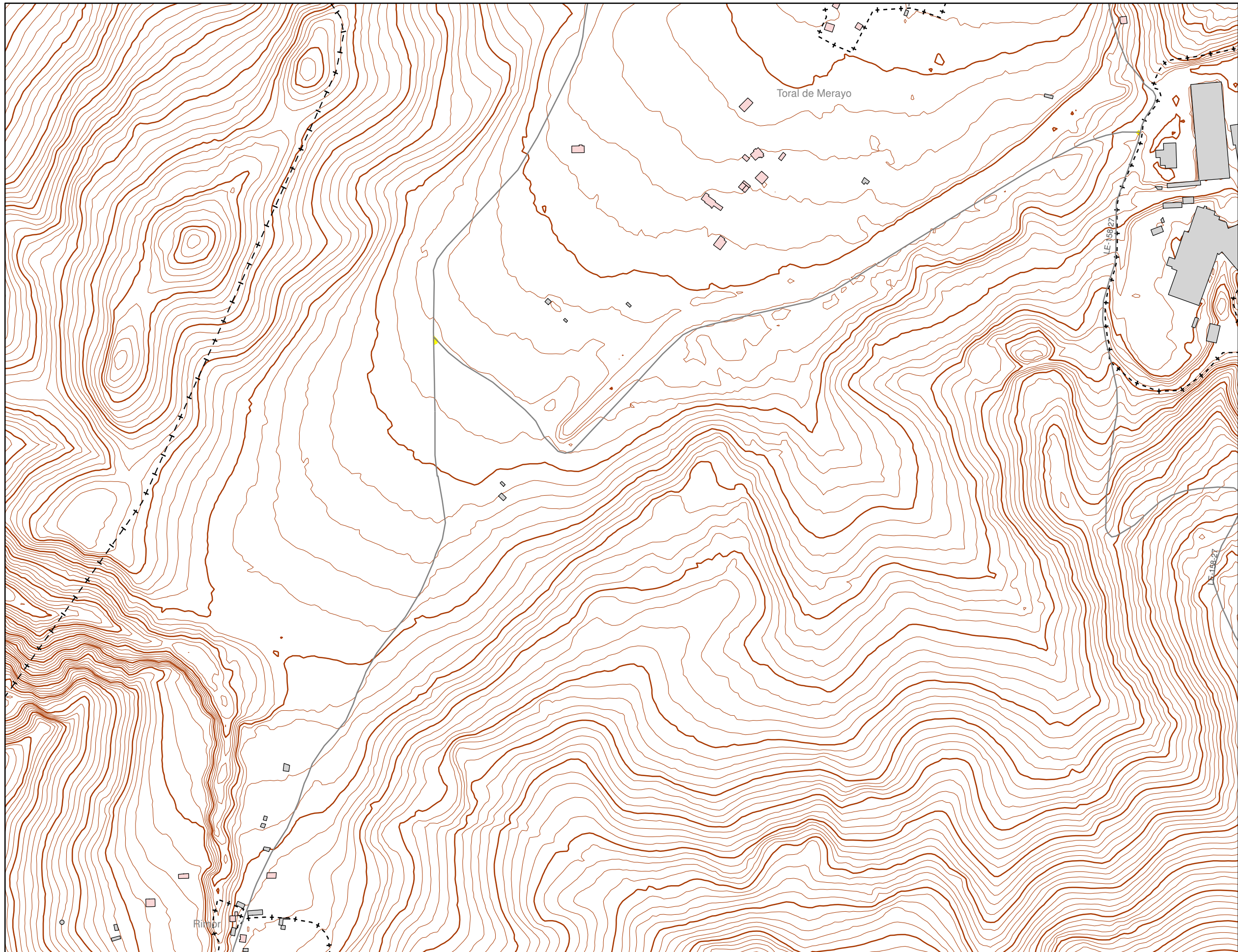
 Pantalla acústica
 Dique de tierra

Tipos de edificio

 Uso residencial
 Uso sanitario o docente
 Uso industrial o comercial
 Uso otros

Elementos cartográficos

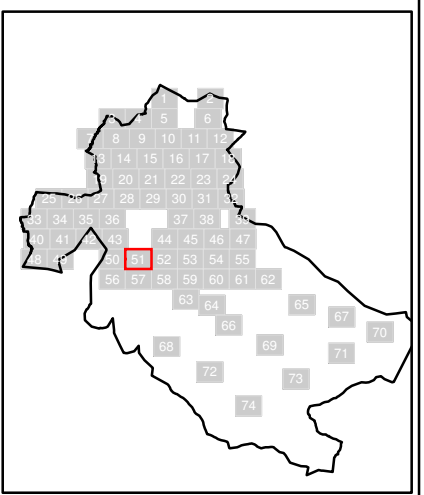

 Carreteras
 FFCC
 Curva de nivel maestra
 Curva de nivel
 Hidrografía
 Límite de provincia
 Límite de municipio
 Otros elementos cartográficos



N
 Sistema Geodésico de referencia:
 ETRS89 / UTM zone 29N




















Legenda

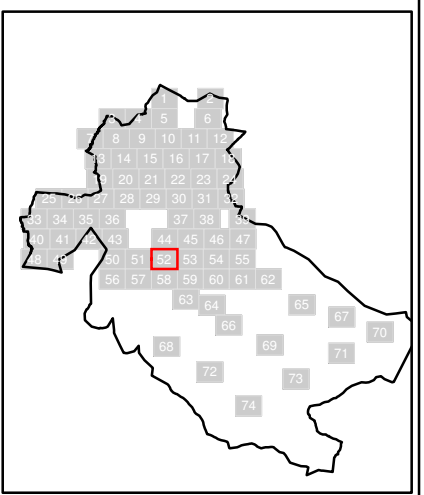

- Nivel sonoro (dB(A))**
- | | |
|-------|-------|
| 55-60 | 70-75 |
| 60-65 | >75 |
| 65-70 | |
- Barreras acústicas**
- Pantalla acústica
 - Dique de tierra
- Tipos de edificio**
- Uso residencial
 - Uso sanitario o docente
 - Uso industrial o comercial
 - Uso otros
- Elementos cartográficos**
- Carreteras
 - FFCC
 - Curva de nivel maestra
 - Curva de nivel
 - Hidrografía
 - Límite de provincia
 - Límite de municipio
 - Otros elementos cartográficos



N Sistema Geodésico de referencia:
ETRS89 / UTM zone 29N

Leyenda

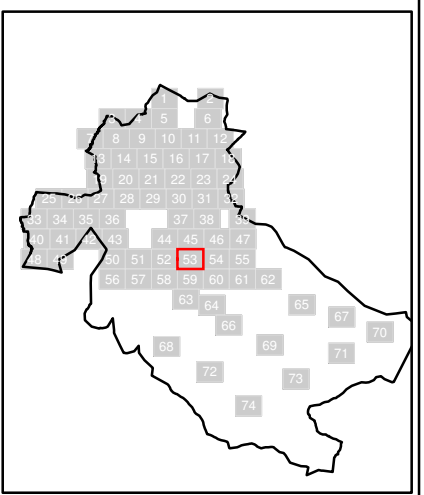
- Nivel sonoro (dB(A))**
- | | | | |
|---|-------|---|-------|
|  | 55-60 |  | 70-75 |
|  | 60-65 |  | >75 |
|  | 65-70 | | |
- Barreras acústicas**
-  Pantalla acústica
 -  Dique de tierra
- Tipos de edificio**
-  Uso residencial
 -  Uso sanitario o docente
 -  Uso industrial o comercial
 -  Uso otros
- Elementos cartográficos**
-  Carreteras
 -  FFCC
 -  Curva de nivel maestra
 -  Curva de nivel
 -  Hidrografía
 -  Límite de provincia
 -  Límite de municipio
 -  Otros elementos cartográficos



N
 Sistema Geodésico de referencia:
 ETRS89 / UTM zone 29N

Leyenda

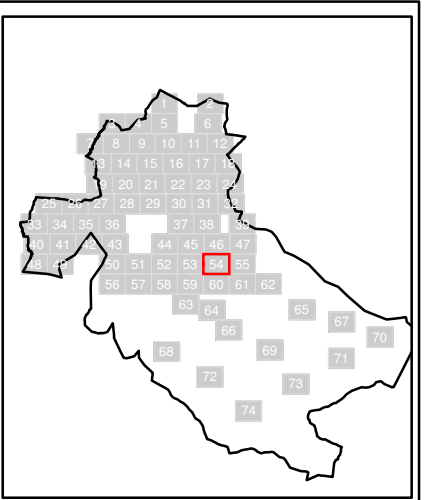
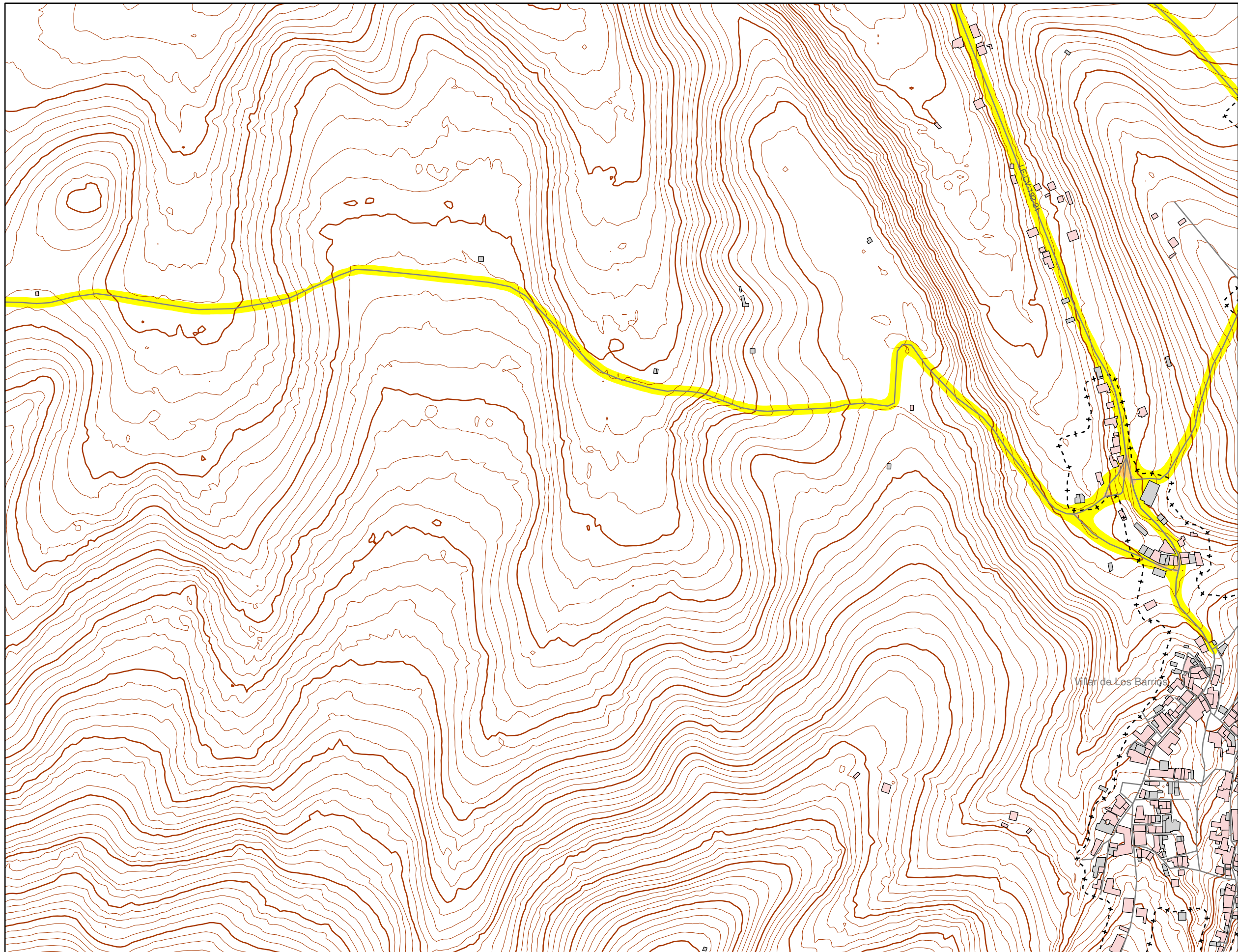
- Nivel sonoro (dB(A))**
- 55-60
 - 60-65
 - 70-75
 - >75
 - 65-70
- Barreras acústicas**
- Pantalla acústica
 - Dique de tierra
- Tipos de edificio**
- Uso residencial
 - Uso sanitario o docente
 - Uso industrial o comercial
 - Uso otros
- Elementos cartográficos**
- Carreteras
 - FFCC
 - Curva de nivel maestra
 - Curva de nivel
 - Hidrografía
 - Límite de provincia
 - Límite de municipio
 - Otros elementos cartográficos



N
 Sistema Geodésico de referencia:
 ETRS89 / UTM zone 29N

Legenda

- Nivel sonoro (dB(A))**
- 55-60
 - 60-65
 - 70-75
 - >75
 - 65-70
- Barreras acústicas**
- Pantalla acústica
 - Dique de tierra
- Tipos de edificio**
- Uso residencial
 - Uso sanitario o docente
 - Uso industrial o comercial
 - Uso otros
- Elementos cartográficos**
- Carreteras
 - FFCC
 - Curva de nivel maestra
 - Curva de nivel
 - Hidrografía
 - Límite de provincia
 - Límite de municipio
 - Otros elementos cartográficos



N Sistema Geodésico de referencia:
ETRS89 / UTM zone 29N

Legenda

Nivel sonoro (dB(A))	
 55-60	 70-75
 60-65	 >75
 65-70	

Barreras acústicas

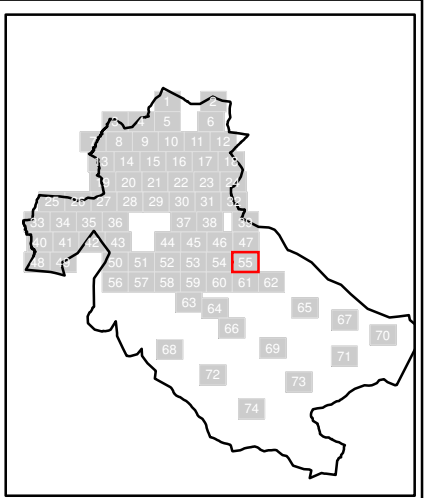
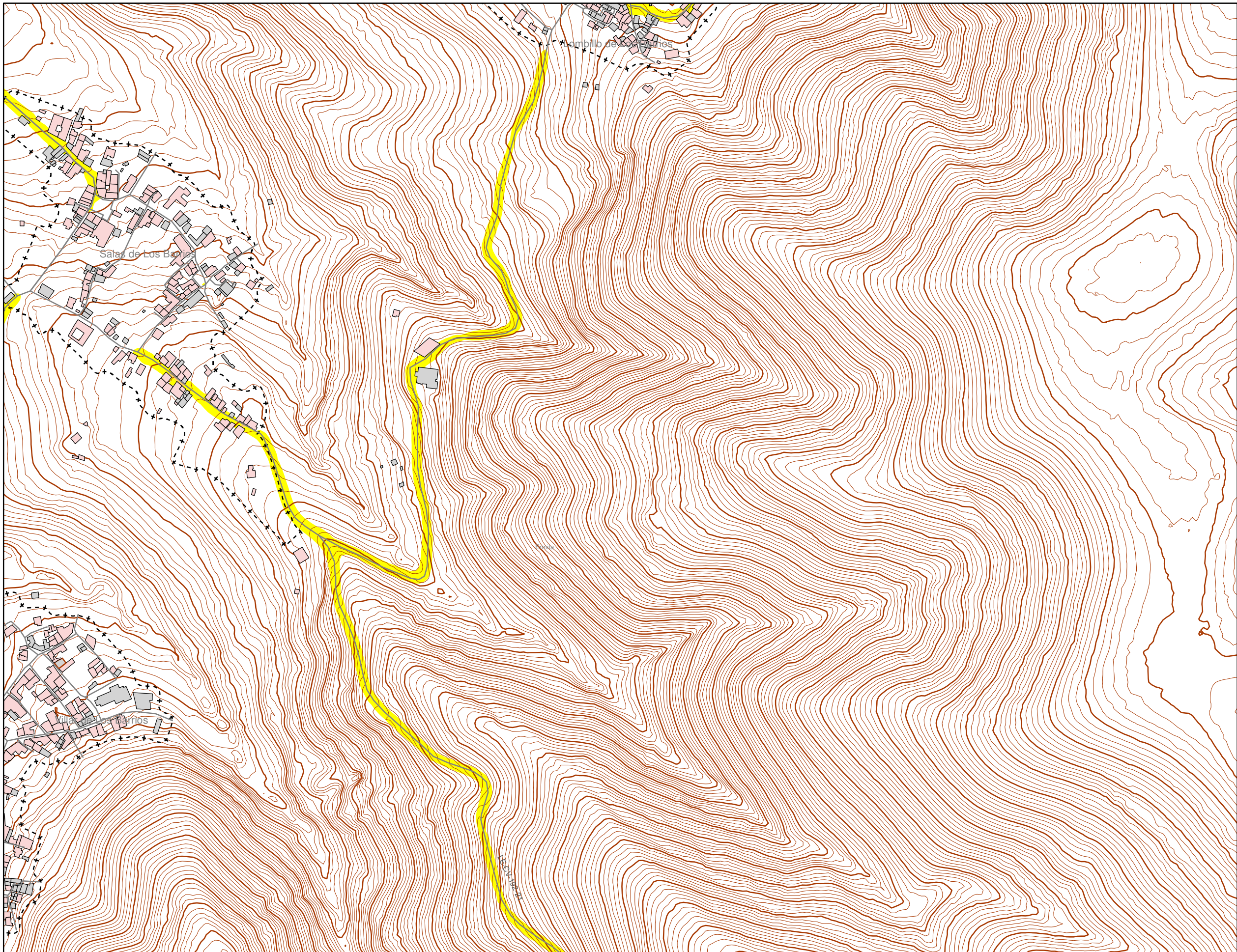
 Pantalla acústica
 Dique de tierra

Tipos de edificio

 Uso residencial
 Uso sanitario o docente
 Uso industrial o comercial
 Uso otros

Elementos cartográficos

 Carreteras
 FFCC
 Curva de nivel maestra
 Curva de nivel
 Hidrografía
 Límite de provincia
 Límite de municipio
 Otros elementos cartográficos



N
 Sistema Geodésico de referencia:
 ETRS89 / UTM zone 29N

Legenda

Nivel sonoro (dB(A))	
	55-60
	60-65
	65-70
	70-75
	>75

Barreras acústicas

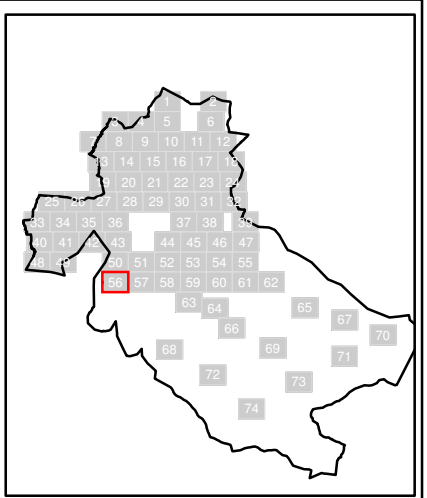
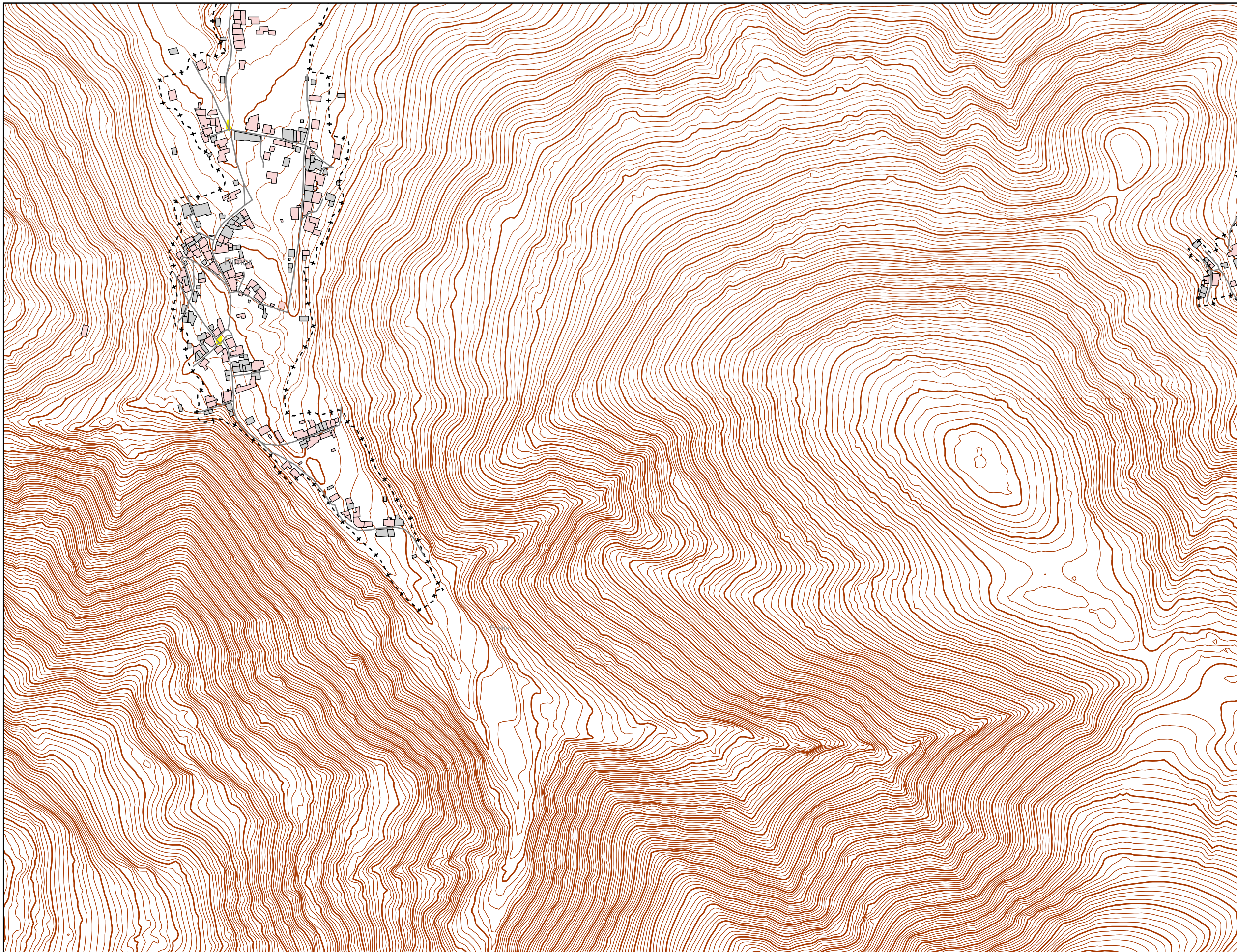
	Pantalla acústica
	Dique de tierra

Tipos de edificio

	Uso residencial
	Uso sanitario o docente
	Uso industrial o comercial
	Uso otros

Elementos cartográficos

	Carreteras
	FFCC
	Curva de nivel maestra
	Curva de nivel
	Hidrografía
	Límite de provincia
	Límite de municipio
	Otros elementos cartográficos



N
Sistema Geodésico de referencia:
ETRS89 / UTM zone 29N

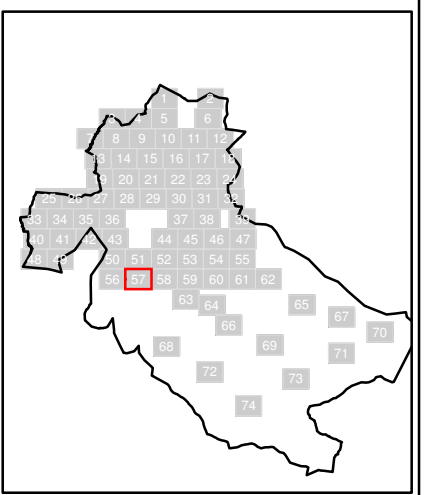
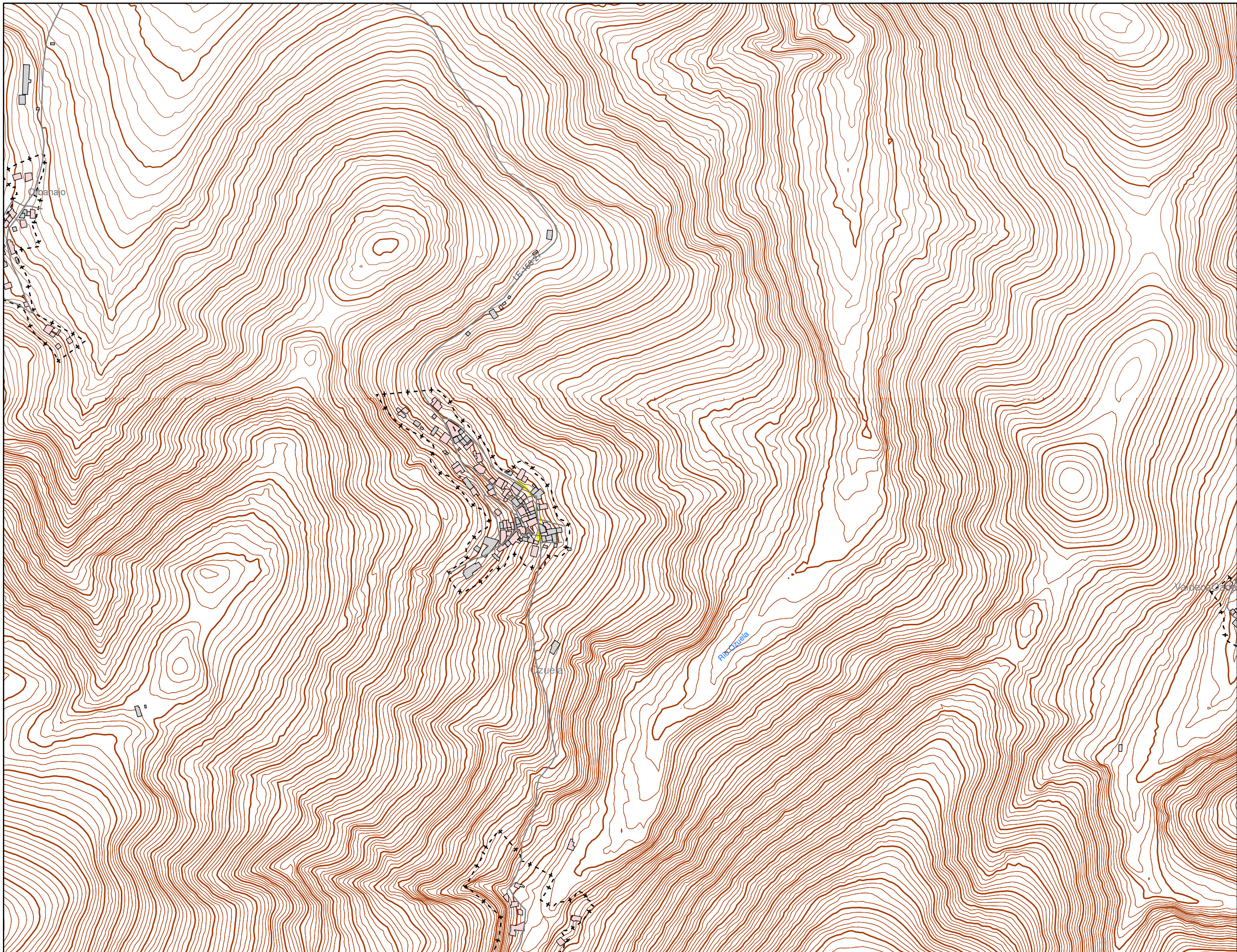
Legenda

Nivel sonoro (dB(A))	
	55-60
	60-65
	65-70
	70-75
	>75

Barreras acústicas	
	Pantalla acústica
	Dique de tierra

Tipos de edificio	
	Uso residencial
	Uso sanitario o docente
	Uso industrial o comercial
	Uso otros

Elementos cartográficos	
	Carreteras
	FFCC
	Curva de nivel maestra
	Curva de nivel
	Hidrografía
	Límite de provincia
	Límite de municipio
	Otros elementos cartográficos



N
 Sistema Geodésico de referencia:
 ETRS89 / UTM zone 29N

Legenda

Nivel sonoro (dB(A))

55-60	70-75
60-65	>75
65-70	

Barreras acústicas

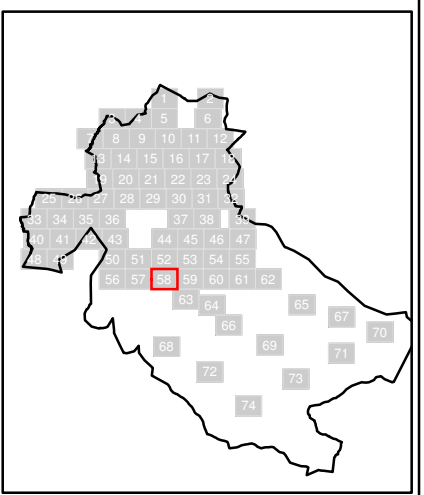
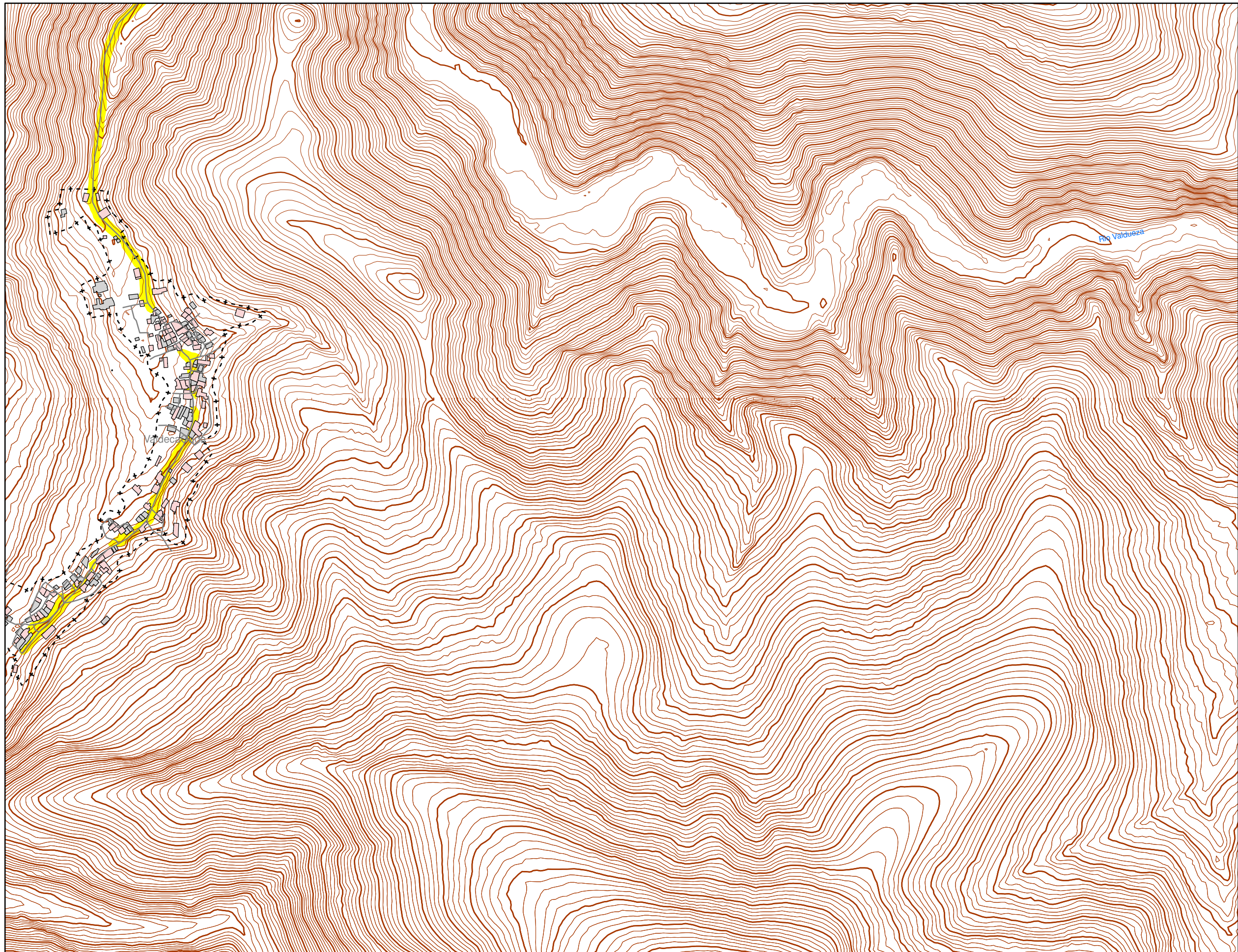
Pantalla acústica
Dique de tierra

Tipos de edificio

Uso residencial
Uso sanitario o docente
Uso industrial o comercial
Uso otros

Elementos cartográficos

Carreteras
FFCC
Curva de nivel maestra
Curva de nivel
Hidrografía
Límite de provincia
Límite de municipio
Otros elementos cartográficos



N Sistema Geodésico de referencia:
ETRS89 / UTM zone 29N

Legenda

Nivel sonoro (dB(A))	
 55-60	 70-75
 60-65	 >75
 65-70	

Barreras acústicas

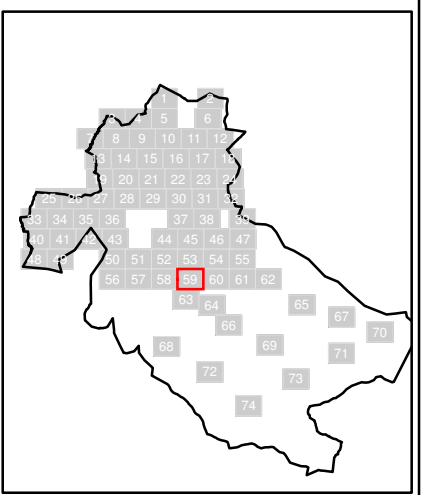
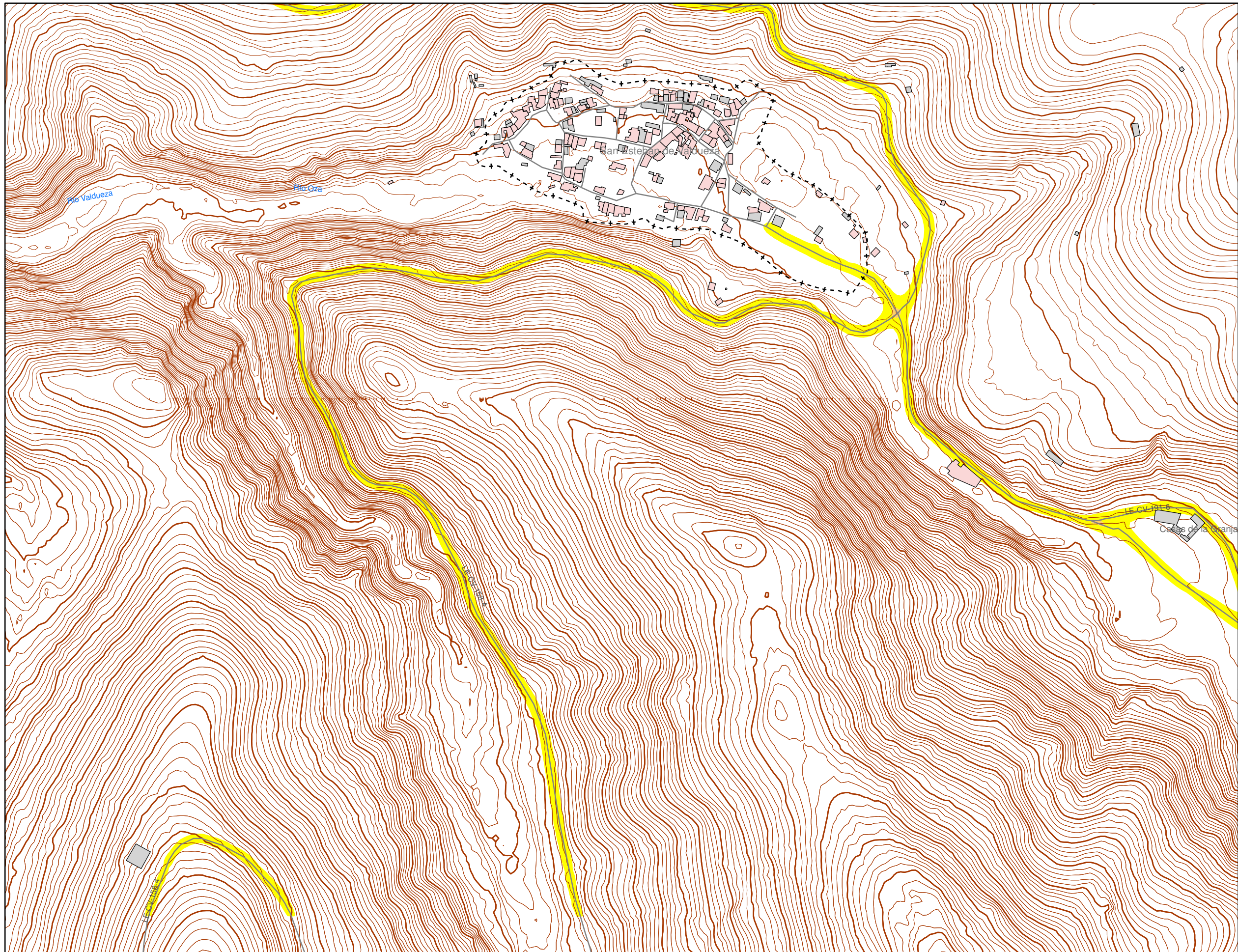
 Pantalla acústica
 Dique de tierra

Tipos de edificio

 Uso residencial
 Uso sanitario o docente
 Uso industrial o comercial
 Uso otros

Elementos cartográficos

 Carreteras
 FFCC
 Curva de nivel maestra
 Curva de nivel
 Hidrografía
 Límite de provincia
 Límite de municipio
 Otros elementos cartográficos



N Sistema Geodésico de referencia:
ETRS89 / UTM zone 29N

Legenda

Nivel sonoro (dB(A))	
 55-60	 70-75
 60-65	 >75
 65-70	

Barreras acústicas

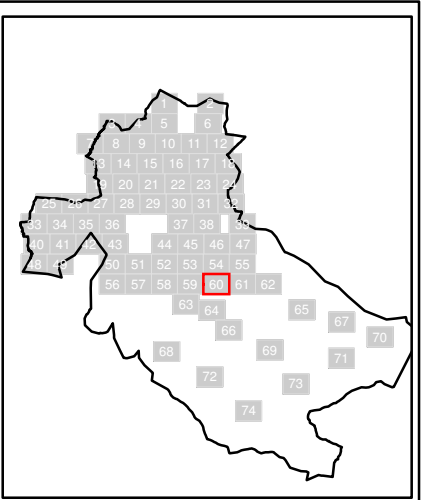
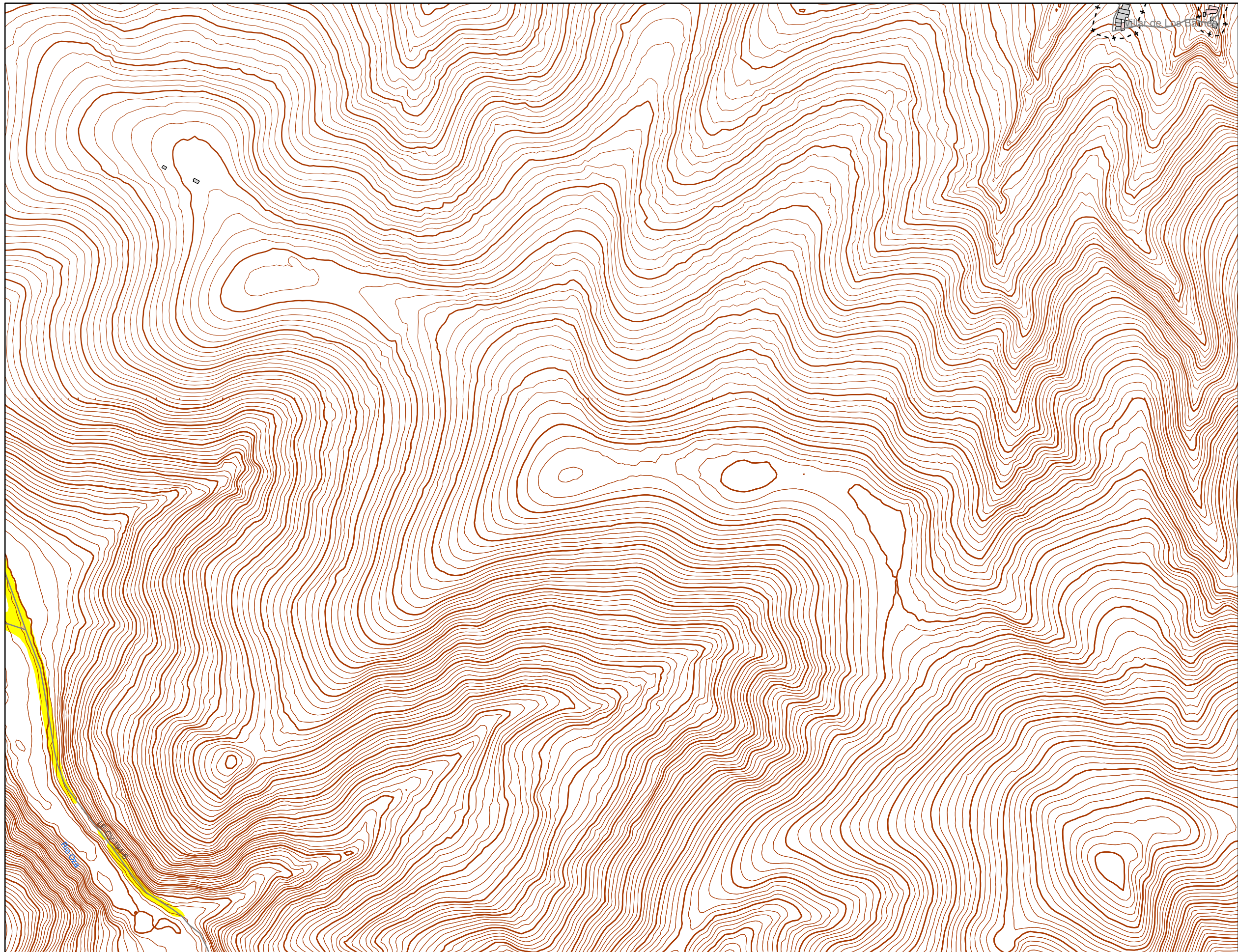
 Pantalla acústica
 Dique de tierra

Tipos de edificio

 Uso residencial
 Uso sanitario o docente
 Uso industrial o comercial
 Uso otros

Elementos cartográficos

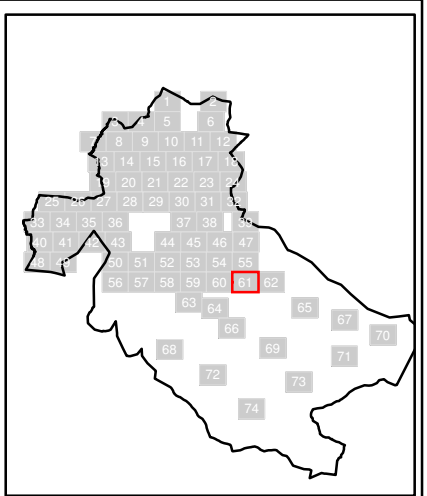
 Carreteras
 FFCC
 Curva de nivel maestra
 Curva de nivel
 Hidrografía
 Límite de provincia
 Límite de municipio
 Otros elementos cartográficos



N Sistema Geodésico de referencia:
ETRS89 / UTM zone 29N

Leyenda

- Nivel sonoro (dB(A))**
- 55-60
 - 60-65
 - 65-70
 - 70-75
 - >75
- Barreras acústicas**
- Pantalla acústica
 - Dique de tierra
- Tipos de edificio**
- Uso residencial
 - Uso sanitario o docente
 - Uso industrial o comercial
 - Uso otros
- Elementos cartográficos**
- Carreteras
 - FFCC
 - Curva de nivel maestra
 - Curva de nivel
 - Hidrografía
 - Límite de provincia
 - Límite de municipio
 - Otros elementos cartográficos



N
 Sistema Geodésico de referencia:
 ETRS89 / UTM zone 29N

Leyenda

Nivel sonoro (dB(A))	
	55-60
	60-65
	65-70
	70-75
	>75

Barreras acústicas

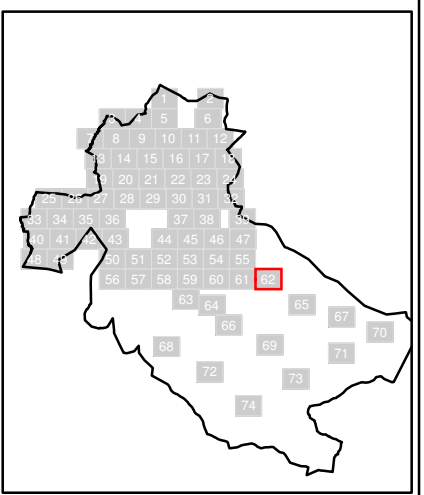
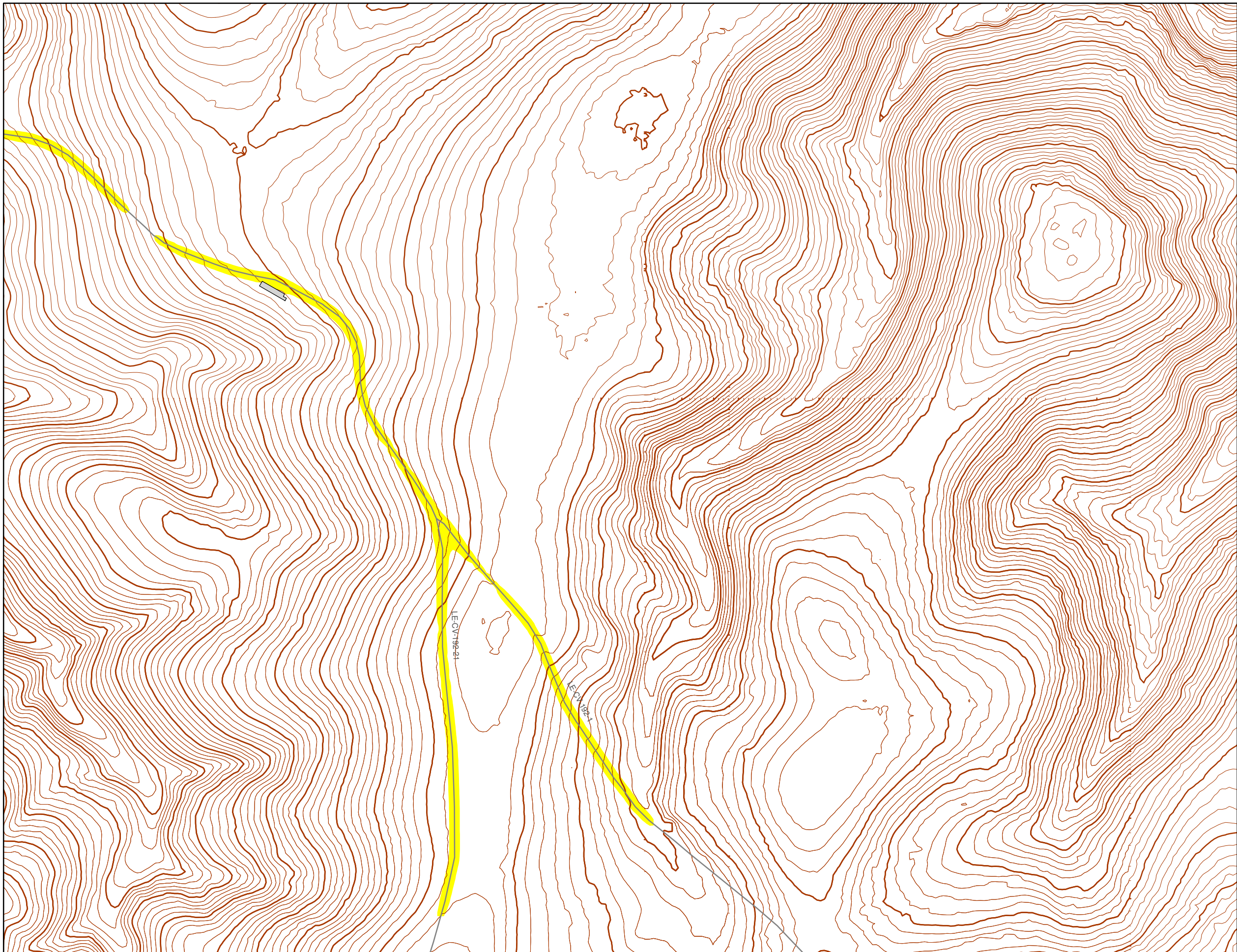
	Pantalla acústica
	Dique de tierra

Tipos de edificio

	Uso residencial
	Uso sanitario o docente
	Uso industrial o comercial
	Uso otros

Elementos cartográficos

	Carreteras
	FFCC
	Curva de nivel maestra
	Curva de nivel
	Hidrografía
	Límite de provincia
	Límite de municipio
	Otros elementos cartográficos



N
 Sistema Geodésico de referencia:
 ETRS89 / UTM zone 29N

Leyenda

Nivel sonoro (dB(A))	
 55-60	 70-75
 60-65	 >75
 65-70	

Barreras acústicas

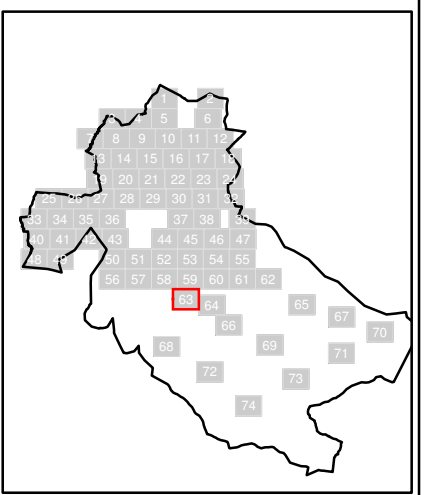
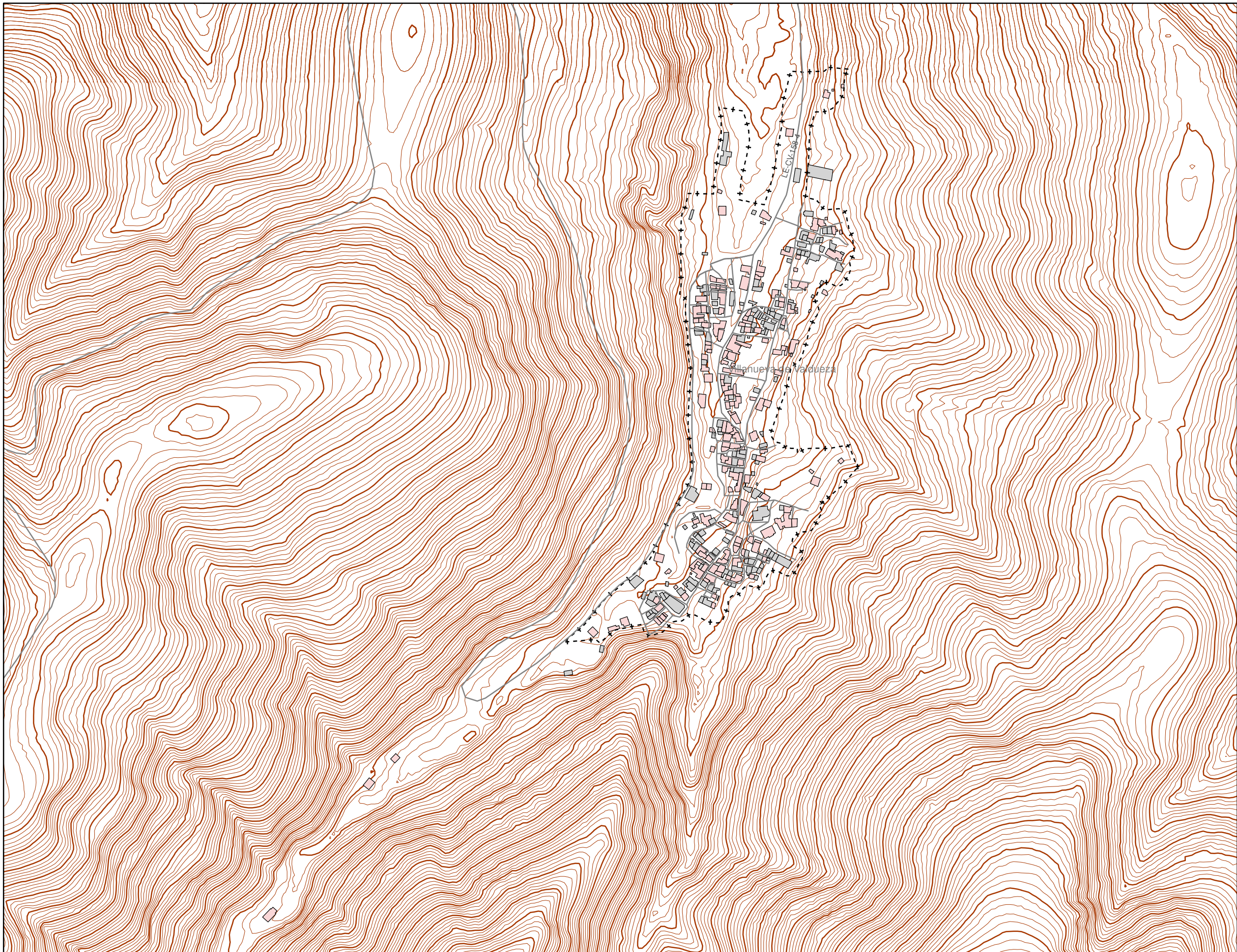
 Pantalla acústica
 Dique de tierra

Tipos de edificio

 Uso residencial
 Uso sanitario o docente
 Uso industrial o comercial
 Uso otros

Elementos cartográficos

 Carreteras
 FFCC
 Curva de nivel maestra
 Curva de nivel
 Hidrografía
 Límite de provincia
 Límite de municipio
 Otros elementos cartográficos



N Sistema Geodésico de referencia:
ETRS89 / UTM zone 29N

Legenda

Nivel sonoro (dB(A))	
 55-60	 70-75
 60-65	 >75
 65-70	

Barreras acústicas

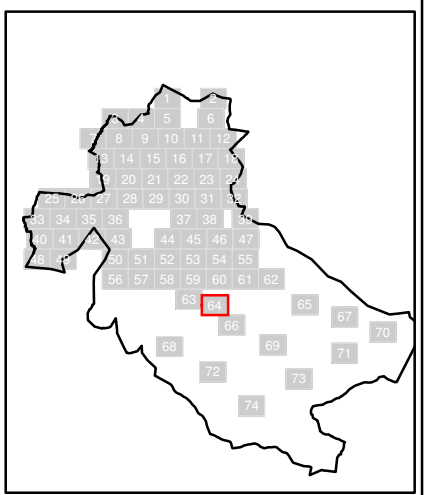

 Pantalla acústica
 Dique de tierra

Tipos de edificio

 Uso residencial
 Uso sanitario o docente
 Uso industrial o comercial
 Uso otros

Elementos cartográficos

 Carreteras
 FFCC
 Curva de nivel maestra
 Curva de nivel
 Hidrografía
 Límite de provincia
 Límite de municipio
 Otros elementos cartográficos



N
 Sistema Geodésico de referencia:
 ETRS89 / UTM zone 29N

Legenda

Nivel sonoro (dB(A))	
	55-60
	60-65
	70-75
	>75

Barreras acústicas

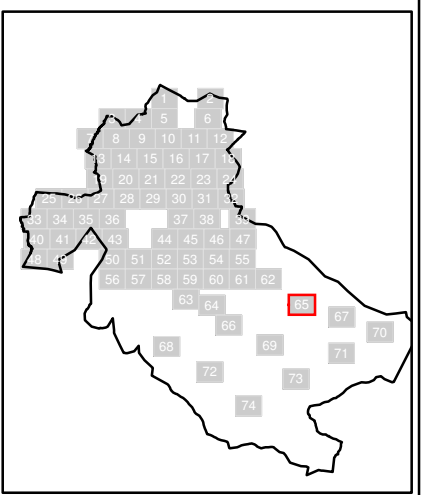

	Pantalla acústica
	Dique de tierra

Tipos de edificio

	Uso residencial
	Uso sanitario o docente
	Uso industrial o comercial
	Uso otros

Elementos cartográficos

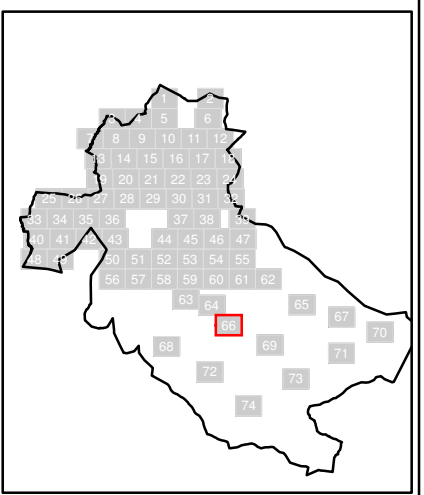

	Carreteras
	FFCC
	Curva de nivel maestra
	Curva de nivel
	Hidrografía
	Límite de provincia
	Límite de municipio
	Otros elementos cartográficos



N
 Sistema Geodésico de referencia:
 ETRS89 / UTM zone 29N

Leyenda

- Nivel sonoro (dB(A))**
- 55-60
 - 60-65
 - 70-75
 - >75
 - 65-70
- Barreras acústicas**
- Pantalla acústica
 - Dique de tierra
- Tipos de edificio**
- Uso residencial
 - Uso sanitario o docente
 - Uso industrial o comercial
 - Uso otros
- Elementos cartográficos**
- Carreteras
 - FFCC
 - Curva de nivel maestra
 - Curva de nivel
 - Hidrografía
 - Límite de provincia
 - Límite de municipio
 - Otros elementos cartográficos



N
 Sistema Geodésico de referencia:
 ETRS89 / UTM zone 29N

Legenda

Nivel sonoro (dB(A))	
 55-60	 70-75
 60-65	 >75
 65-70	

Barreras acústicas

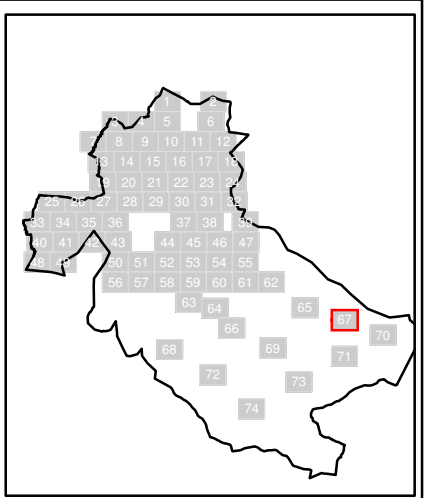
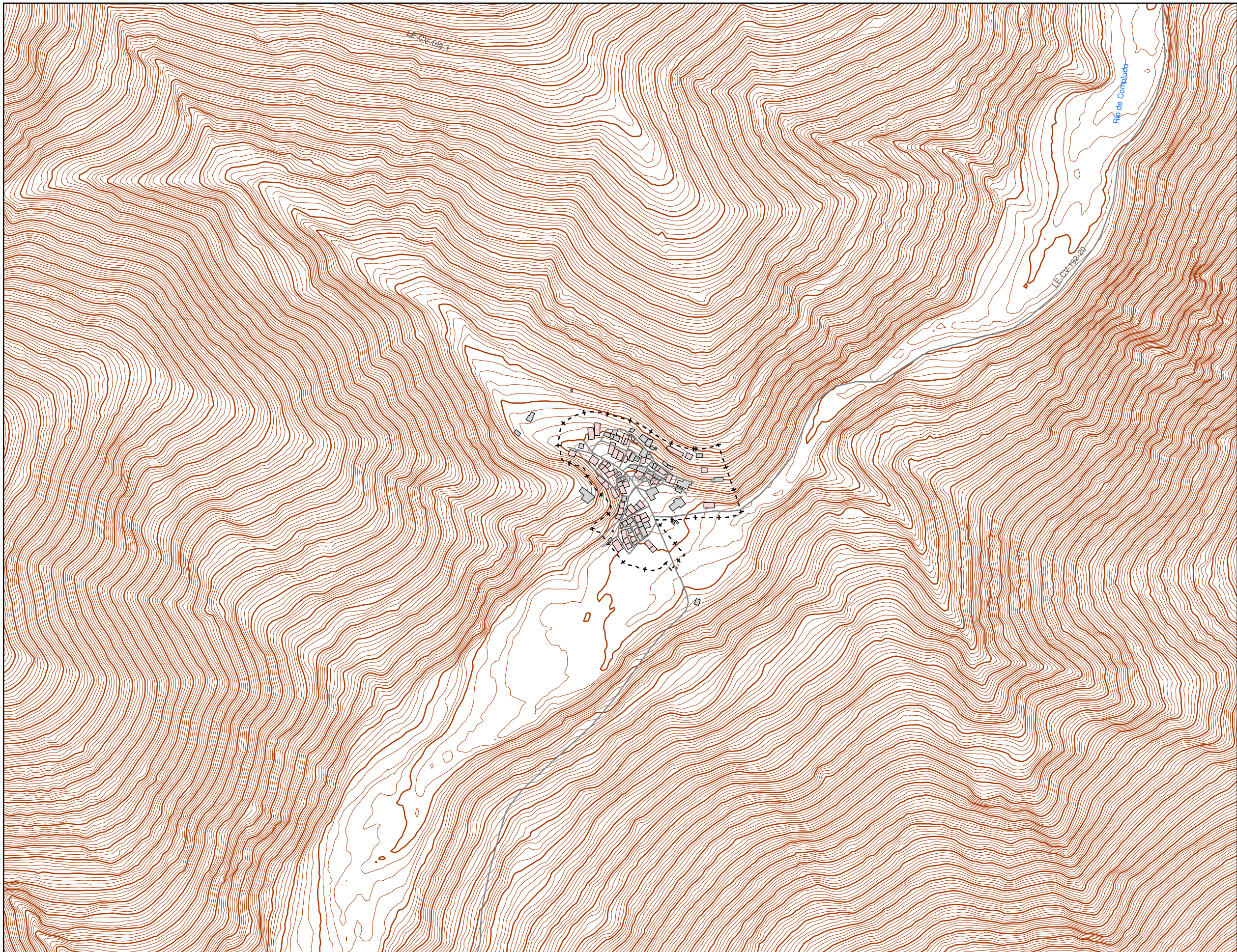
 Pantalla acústica
 Dique de tierra

Tipos de edificio

 Uso residencial
 Uso sanitario o docente
 Uso industrial o comercial
 Uso otros

Elementos cartográficos

 Carreteras
 FFCC
 Curva de nivel maestra
 Curva de nivel
 Hidrografía
 Límite de provincia
 Límite de municipio
 Otros elementos cartográficos



N
 Sistema Geodésico de referencia:
 ETRS89 / UTM zone 29N

Leyenda

Nivel sonoro (dB(A))	
 55-60	 70-75
 60-65	 >75
 65-70	

Barreras acústicas

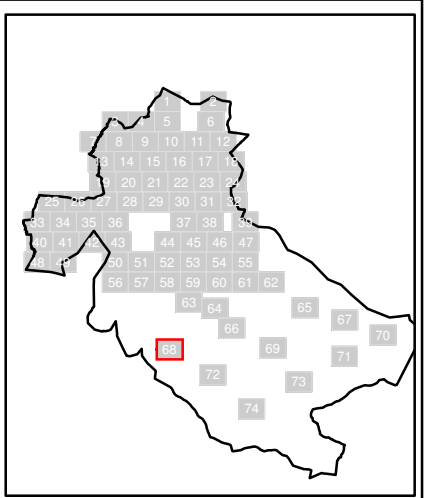
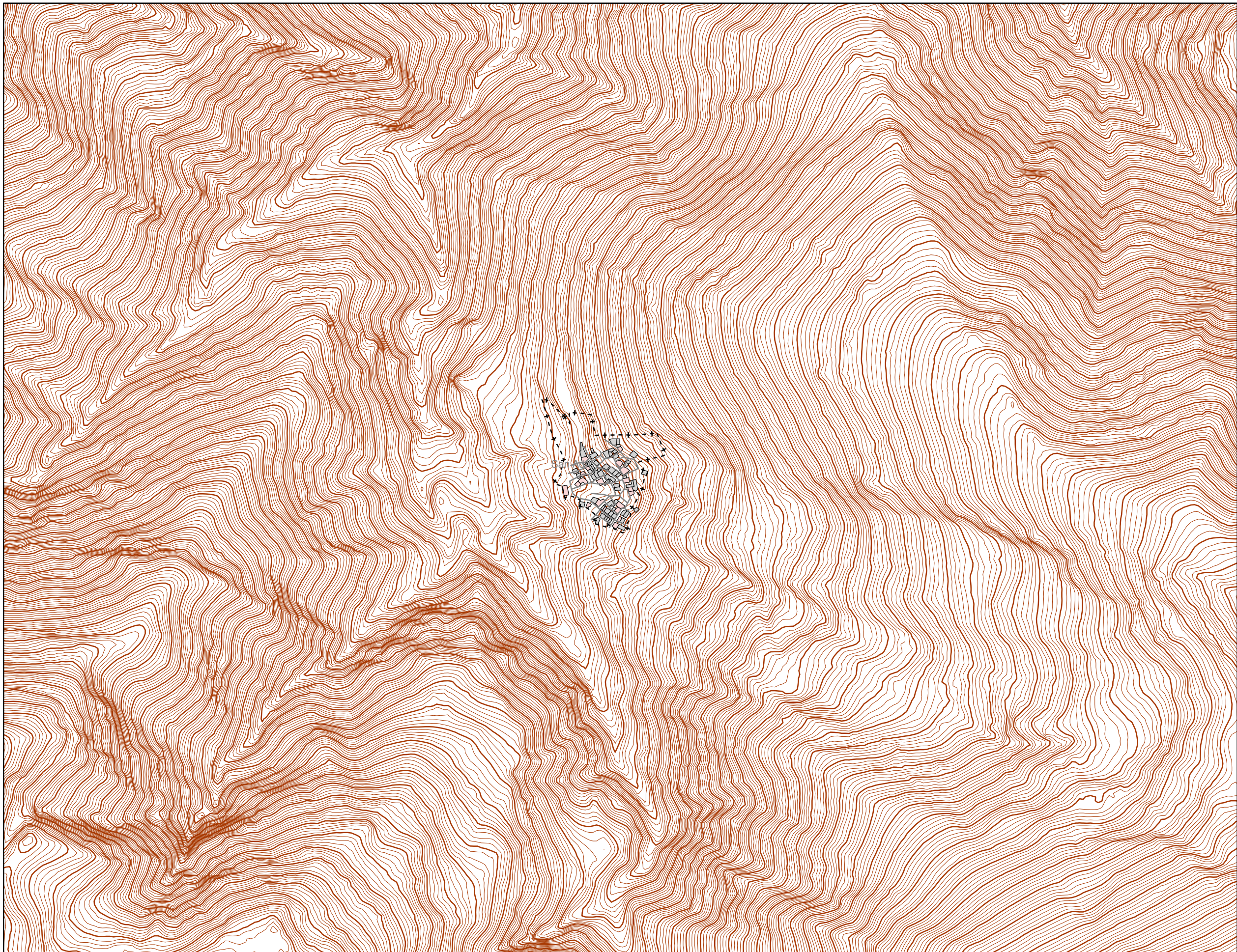
 Pantalla acústica
 Dique de tierra

Tipos de edificio

 Uso residencial
 Uso sanitario o docente
 Uso industrial o comercial
 Uso otros

Elementos cartográficos

 Carreteras
 FFCC
 Curva de nivel maestra
 Curva de nivel
 Hidrografía
 Límite de provincia
 Límite de municipio
 Otros elementos cartográficos



N
 Sistema Geodésico de referencia:
 ETRS89 / UTM zone 29N

Leyenda

Nivel sonoro (dB(A))	
	55-60
	60-65
	65-70
	70-75
	>75

Barreras acústicas

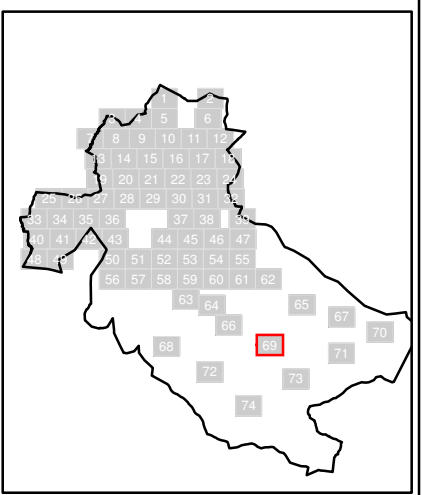
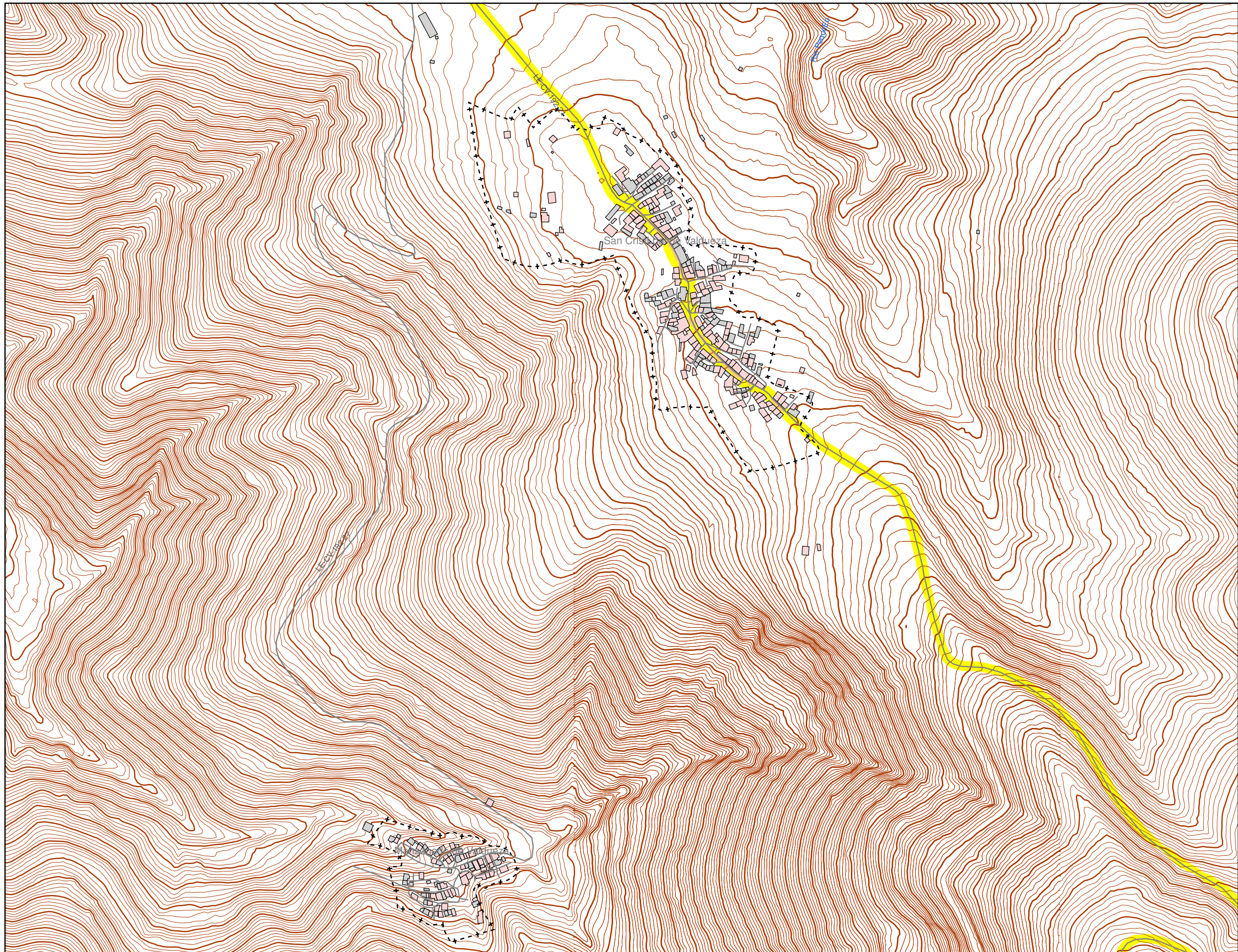
	Pantalla acústica
	Dique de tierra

Tipos de edificio

	Uso residencial
	Uso sanitario o docente
	Uso industrial o comercial
	Uso otros

Elementos cartográficos

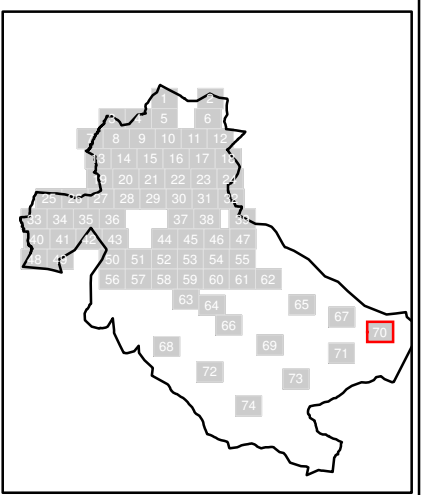
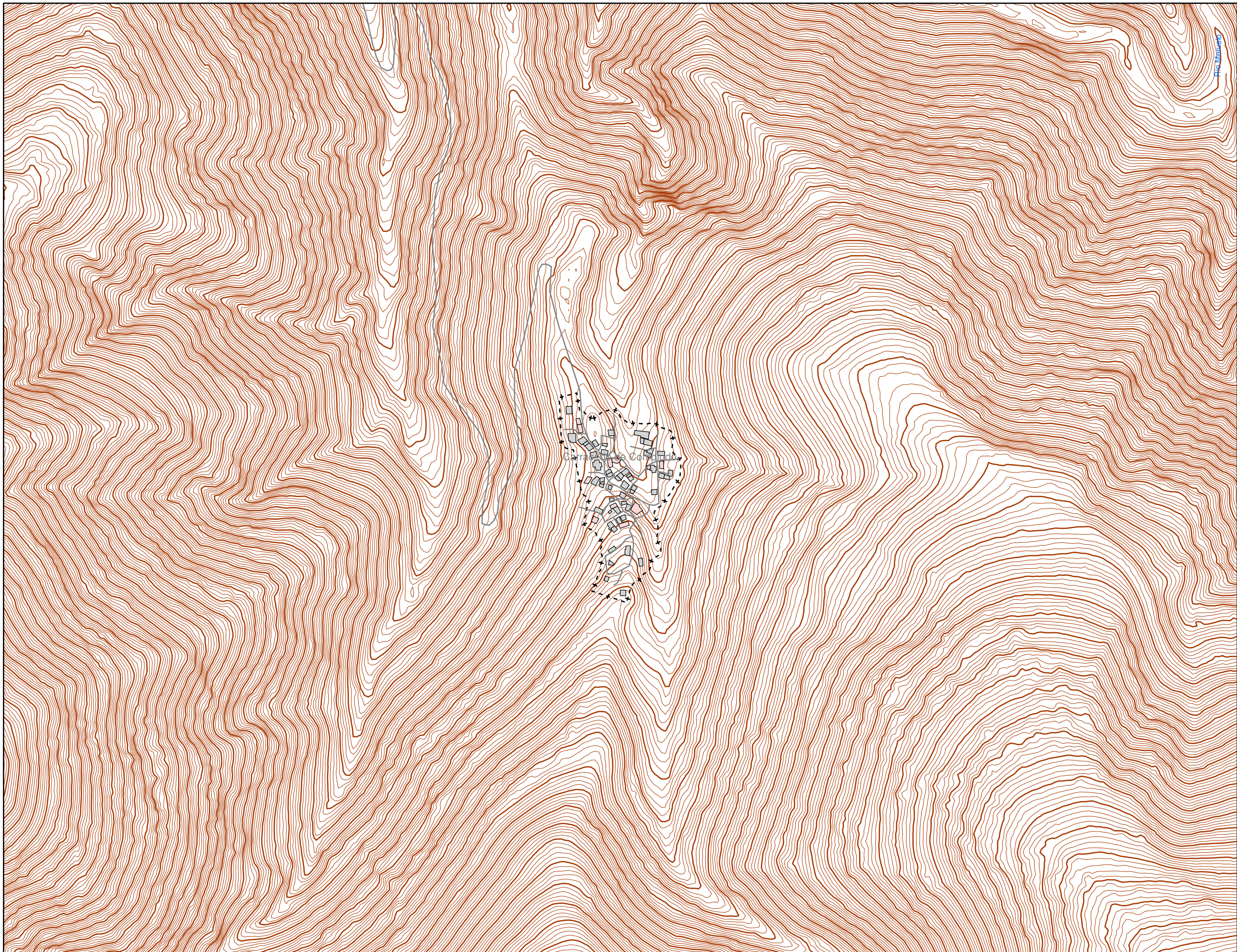
	Carreteras
	FFCC
	Curva de nivel maestra
	Curva de nivel
	Hidrografía
	Límite de provincia
	Límite de municipio
	Otros elementos cartográficos



N
 Sistema Geodésico de referencia:
 ETRS89 / UTM zone 29N

Legenda

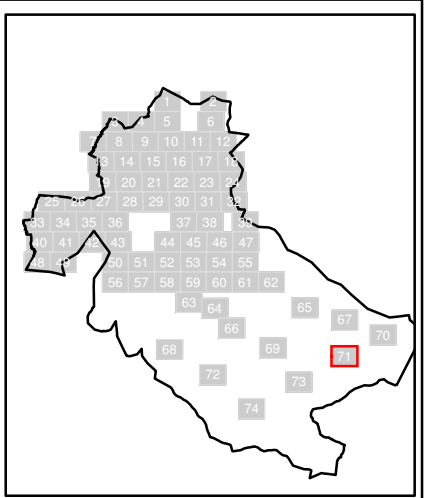
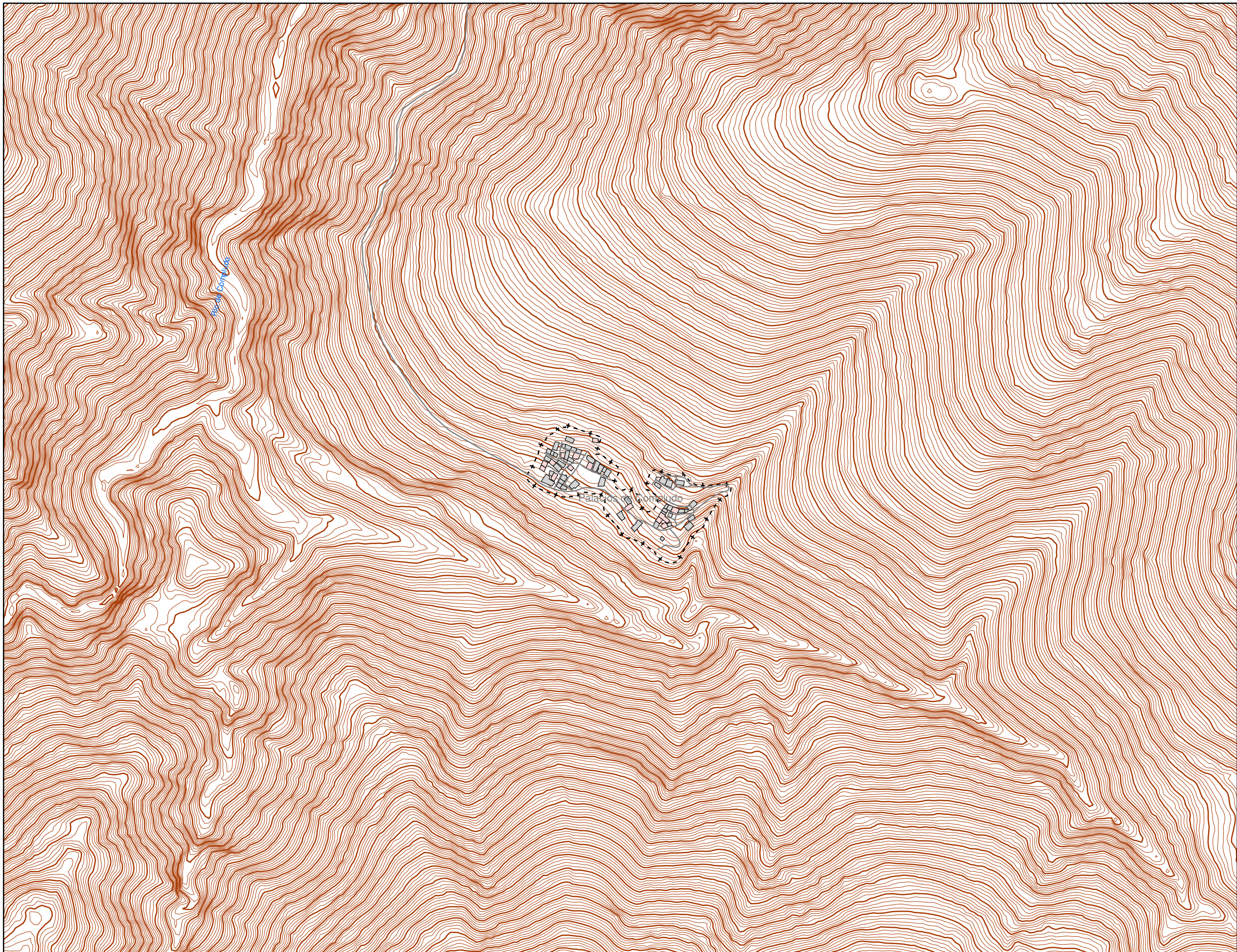
- Nivel sonoro (dB(A))**
- 55-60
 - 70-75
 - 60-65
 - >75
 - 65-70
- Barreras acústicas**
- Pantalla acústica
 - Dique de tierra
- Tipos de edificio**
- Uso residencial
 - Uso sanitario o docente
 - Uso industrial o comercial
 - Uso otros
- Elementos cartográficos**
- Carreteras
 - FFCC
 - Curva de nivel maestra
 - Curva de nivel
 - Hidrografía
 - Límite de provincia
 - Límite de municipio
 - Otros elementos cartográficos



N
 Sistema Geodésico de referencia:
 ETRS89 / UTM zone 29N

Leyenda

- Nivel sonoro (dB(A))**
- | | |
|-------|-------|
| 55-60 | 70-75 |
| 60-65 | >75 |
| 65-70 | |
- Barreras acústicas**
- Pantalla acústica
 - Dique de tierra
- Tipos de edificio**
- Uso residencial
 - Uso sanitario o docente
 - Uso industrial o comercial
 - Uso otros
- Elementos cartográficos**
- Carreteras
 - FFCC
 - Curva de nivel maestra
 - Curva de nivel
 - Hidrografía
 - Límite de provincia
 - Límite de municipio
 - Otros elementos cartográficos



N
 Sistema Geodésico de referencia:
 ETRS89 / UTM zone 29N

Leyenda

Nivel sonoro (dB(A))	
	55-60
	60-65
	65-70
	70-75
	>75

Barreras acústicas

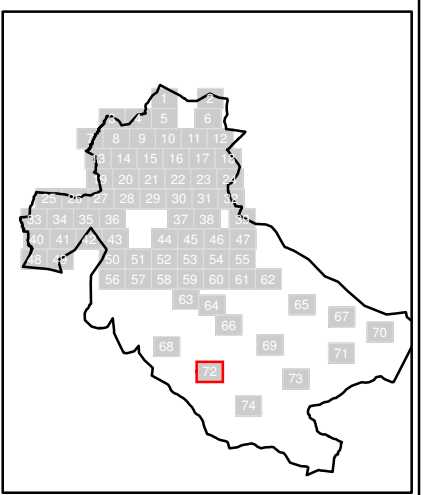
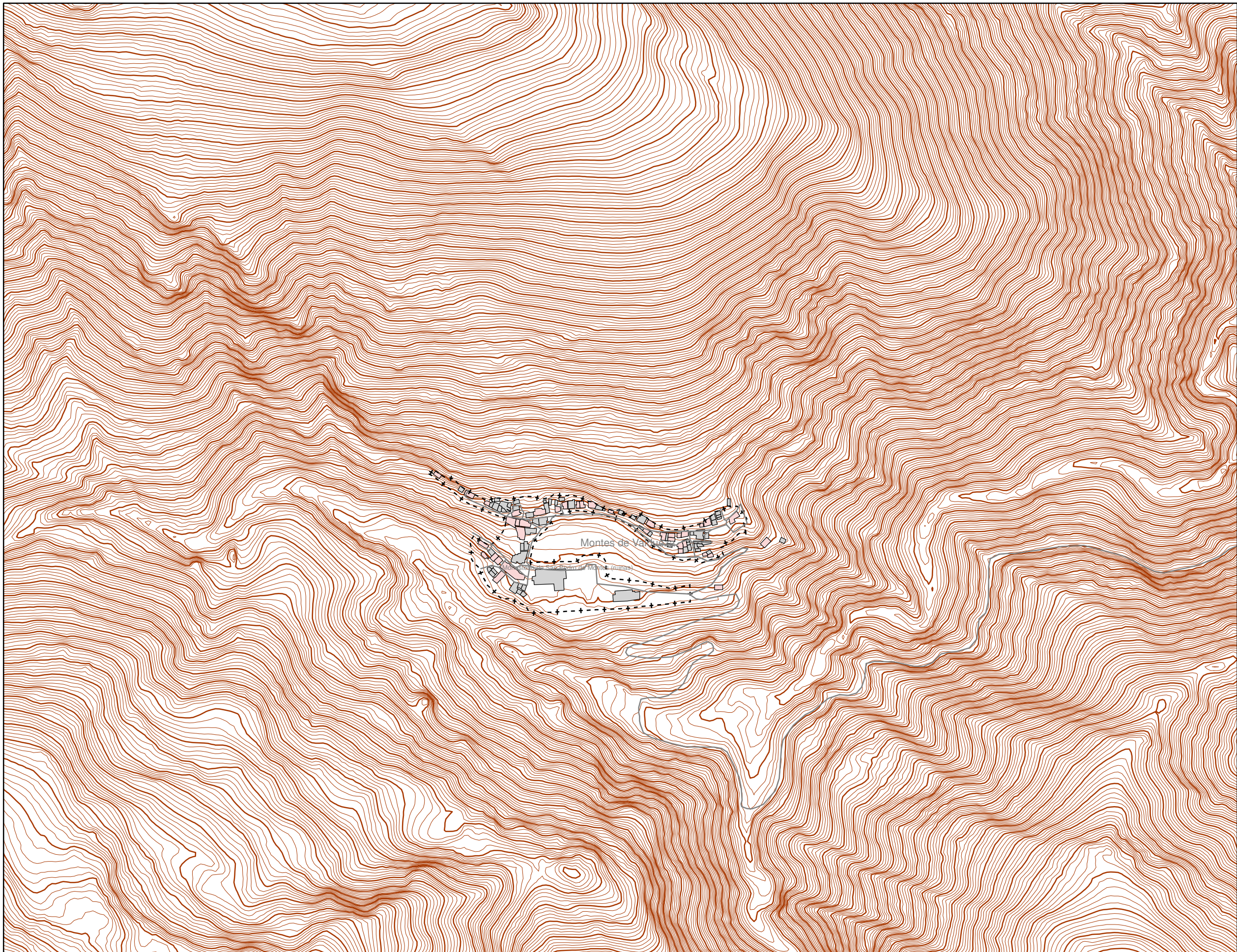
	Pantalla acústica
	Dique de tierra

Tipos de edificio

	Uso residencial
	Uso sanitario o docente
	Uso industrial o comercial
	Uso otros

Elementos cartográficos

	Carreteras
	FFCC
	Curva de nivel maestra
	Curva de nivel
	Hidrografía
	Límite de provincia
	Límite de municipio
	Otros elementos cartográficos



N
 Sistema Geodésico de referencia:
 ETRS89 / UTM zone 29N

Leyenda

Nivel sonoro (dB(A))	
 55-60	 70-75
 60-65	 >75
 65-70	

Barreras acústicas

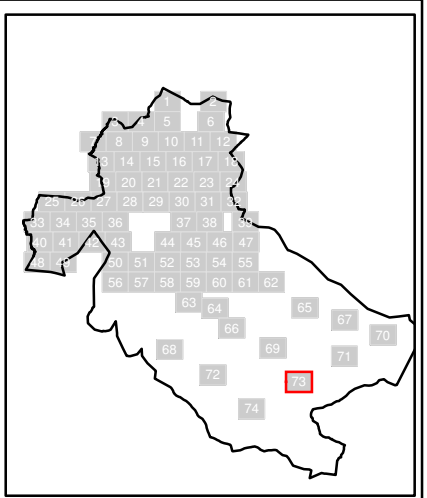
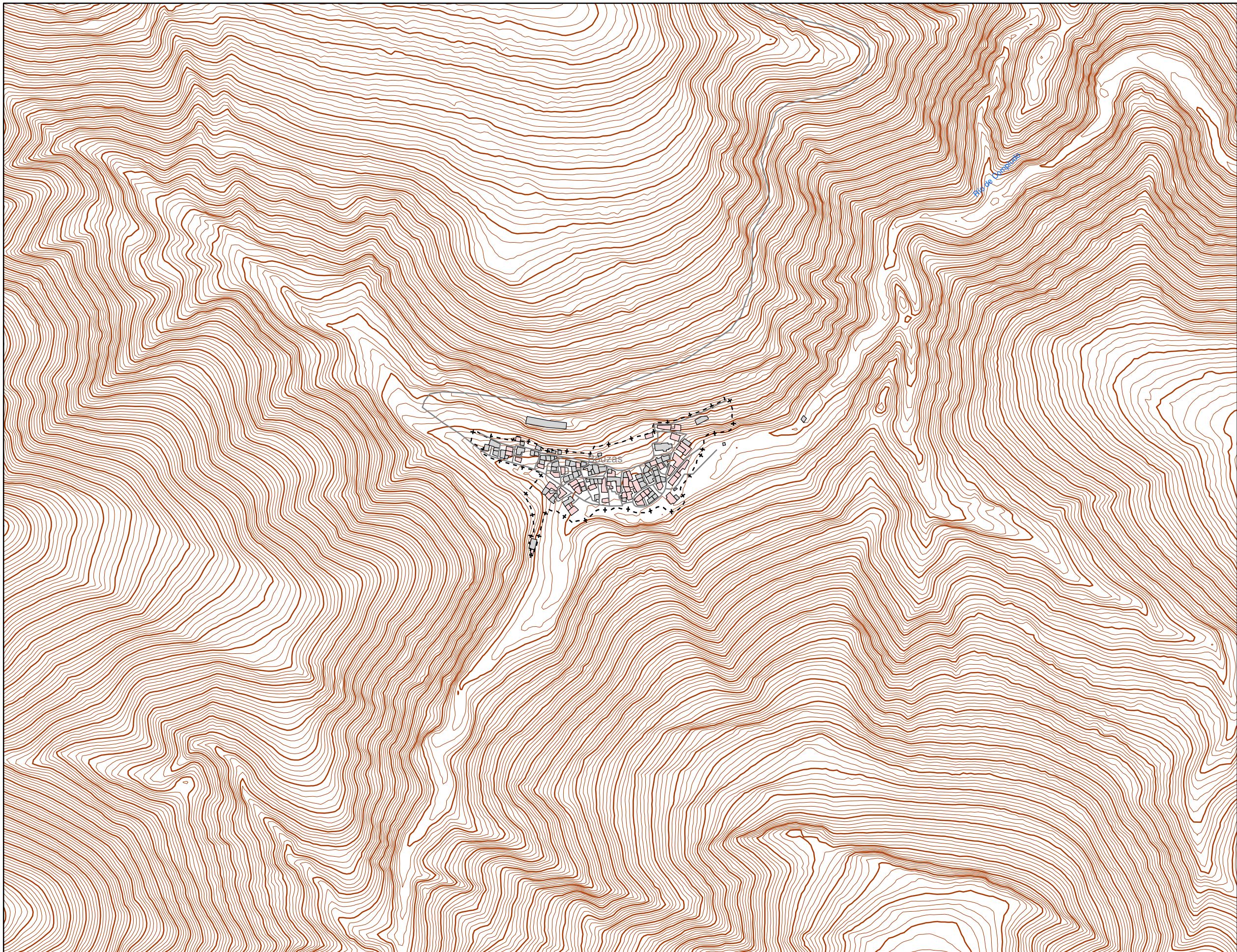
 Pantalla acústica
 Dique de tierra

Tipos de edificio

 Uso residencial
 Uso sanitario o docente
 Uso industrial o comercial
 Uso otros

Elementos cartográficos

 Carreteras
 FFCC
 Curva de nivel maestra
 Curva de nivel
 Hidrografía
 Límite de provincia
 Límite de municipio
 Otros elementos cartográficos



N
 Sistema Geodésico de referencia:
 ETRS89 / UTM zone 29N

Legenda

Nivel sonoro (dB(A))	
	55-60
	60-65
	65-70
	70-75
	>75

Barreras acústicas

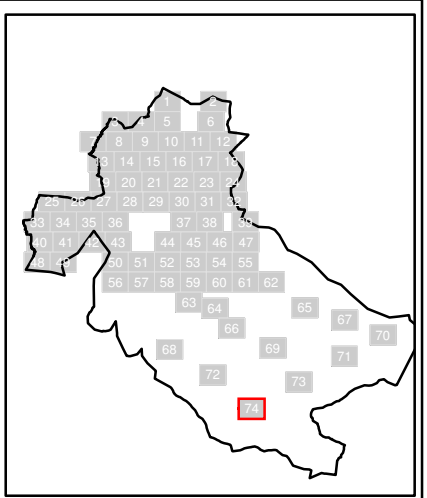

	Pantalla acústica
	Dique de tierra

Tipos de edificio

	Uso residencial
	Uso sanitario o docente
	Uso industrial o comercial
	Uso otros

Elementos cartográficos

	Carreteras
	FFCC
	Curva de nivel maestra
	Curva de nivel
	Hidrografía
	Límite de provincia
	Límite de municipio
	Otros elementos cartográficos



N Sistema Geodésico de referencia:
ETRS89 / UTM zone 29N

Leyenda

Nivel sonoro (dB(A))	
 55-60	 70-75
 60-65	 >75
 65-70	

Barreras acústicas

	Pantalla acústica
	Dique de tierra

Tipos de edificio

	Uso residencial
	Uso sanitario o docente
	Uso industrial o comercial
	Uso otros

Elementos cartográficos

	Carreteras
	FFCC
	Curva de nivel maestra
	Curva de nivel
	Hidrografía
	Límite de provincia
	Límite de municipio
	Otros elementos cartográficos