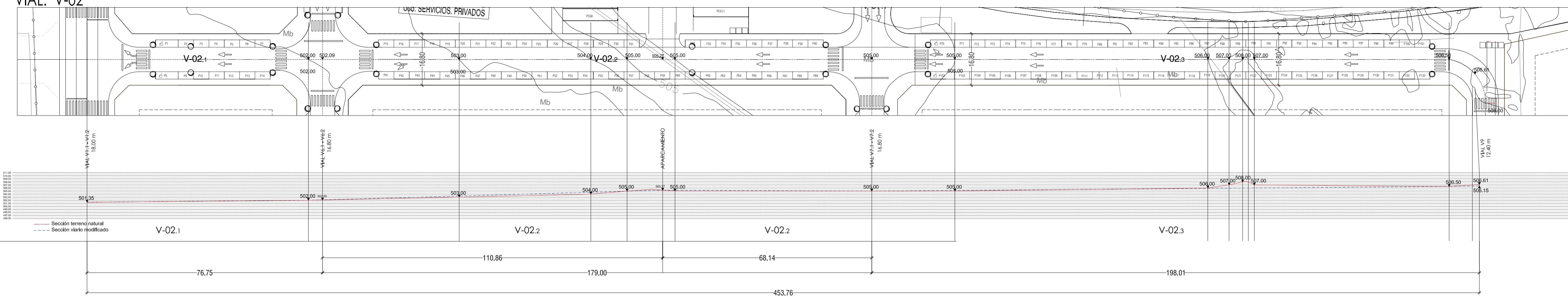
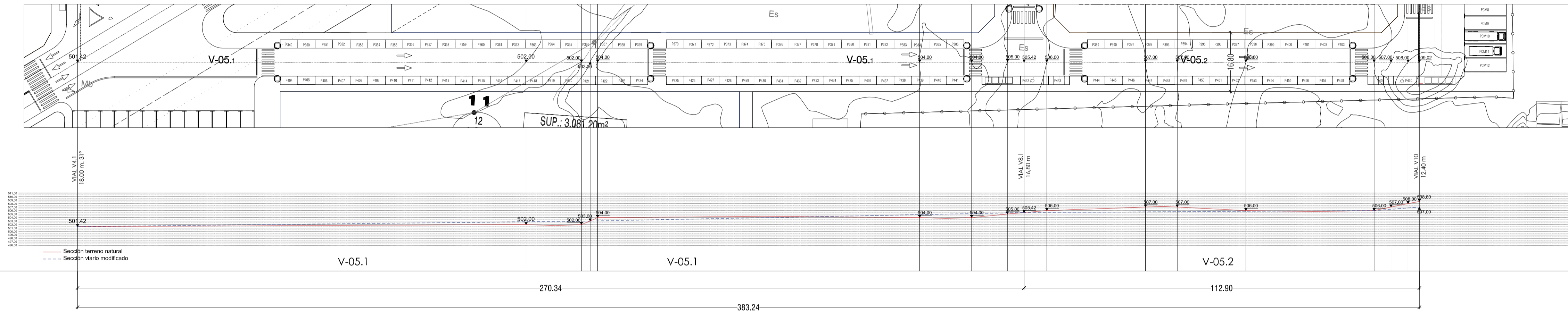


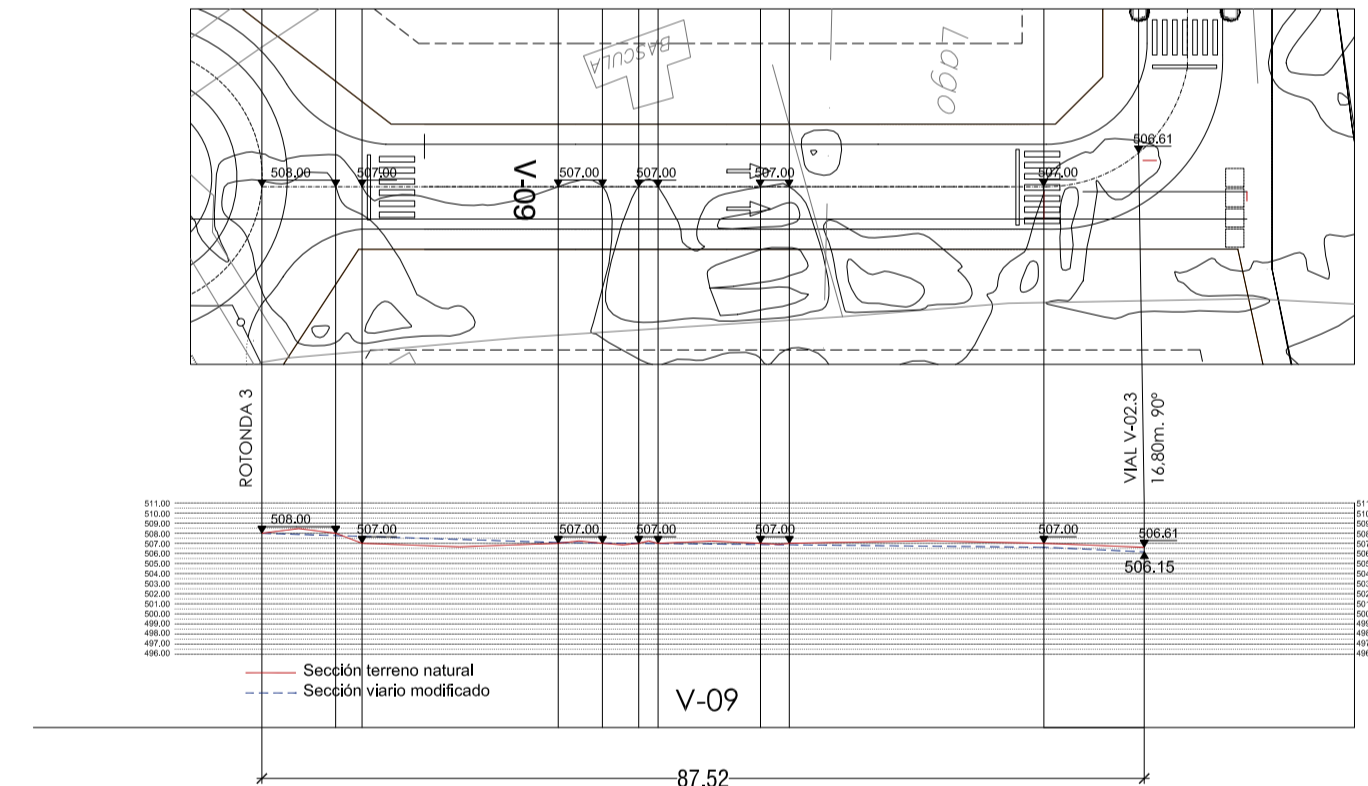
VIAL: V-02



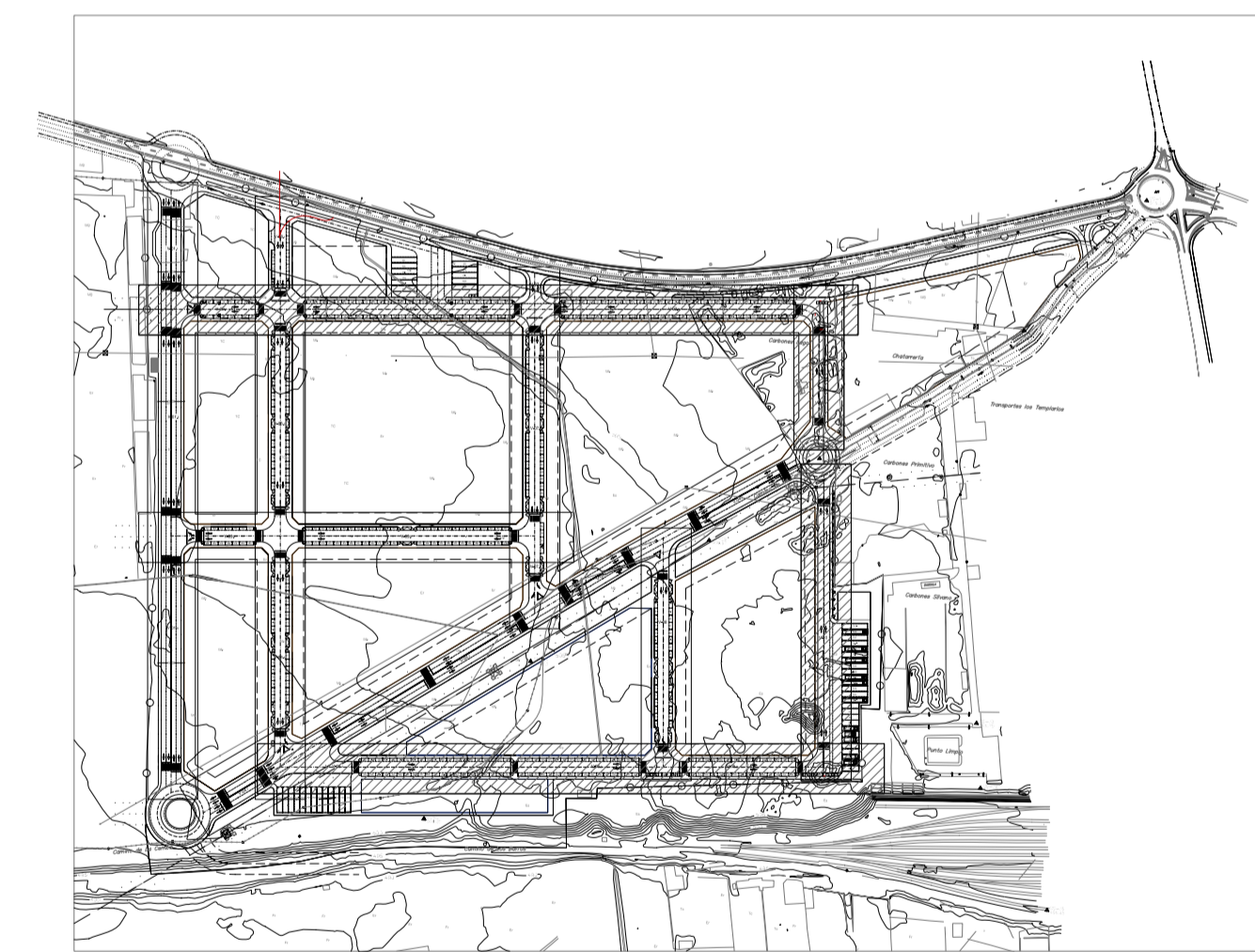
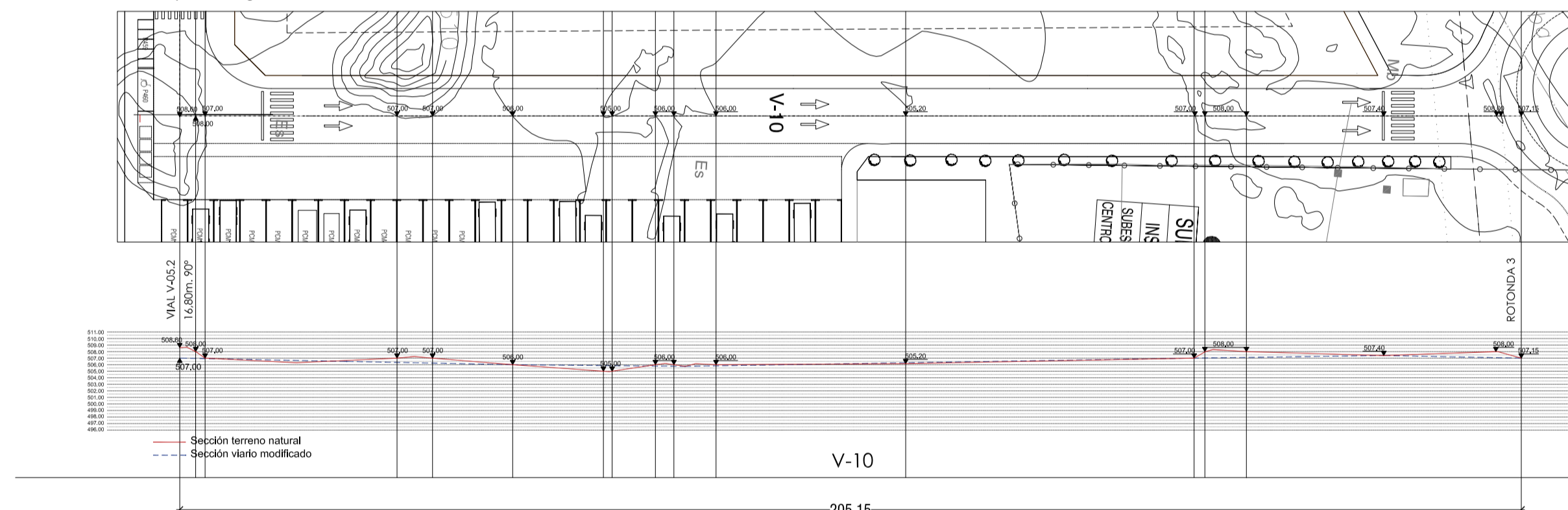
VIAL: V-05



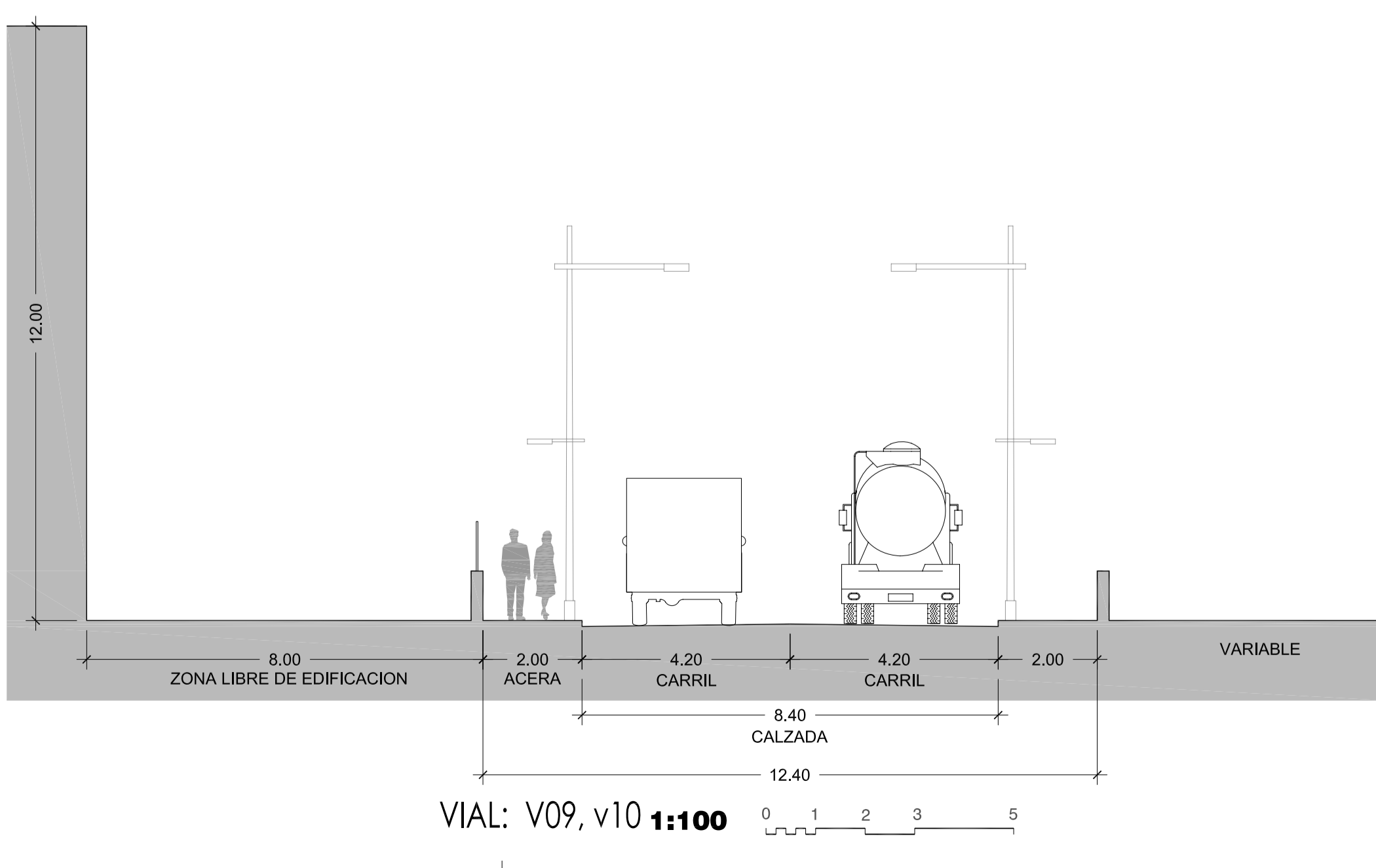

VIAL: V-09



VIAL: V-10



El flujo de vehículos en el interior del área ordenada se realiza a través de un anillo de circulación configurado por el Vial primario V-01 y los viales secundarios V-05; V-10; V-11; V02.  
La característica principal de estos viairos es su configuración en un solo sentido de circulación, lo que posibilita simplificar los diferentes cruces con el resto de viairos del sector. Por otra parte este anillo conecta los distintos usos del sector, disponiéndose a lo largo de el las plazas de aparcamiento para camiones.



PROYECTO DE:  
**MODIFICACIÓN DEL P.G.O.U. DE PONFERRADA, LEÓN**  
EN EL ÁMBITO DEL SUELO URBANIZABLE NO DELIMITADO ZONA-1

DOCUMENTO Nº3 ORDENACION DETALLADA: PLANOS DE ORDENACION

SECCIONES VIARIO SECUNDARIO: V-02; V-05; V-09; V-10

ANILLO DE CIRCULACION INTERIOR

PLANO Nº  
**0.SU-1.05**

ESCALA  
**1:750**

0 10 20 30 50

TECNICO  
ARQUITECTO, **NICOLÁS DÍEZ GONZÁLEZ**,  
C.O.A.M. Nº 16194

FIRMA  
*Nicolás Díez González*

FECHA  
**ENE- 2010**