





LEYENDA

DETERMINACIONES DE ORDENACIÓN GENERAL


CLASES DE SUELO


Suelo Urbanizable Delimitado 


ÁMBITOS DE ORDENACIÓN

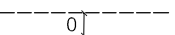
Sector de SUD nº 

SISTEMAS GENERALES


 Espacio libre público ELP

 Equipamiento EQ

 Vías públicas VP

 Viario estructurante

FUERA DE ORDENACIÓN

Fuera de ordenación  FO

Indicador de Sistema General
Tipo de SG - nº de SG
Clase de Suelo
Centro Círculo - Denominación

Plan Parcial del sector SUD 11 de Ponferrada
PARQUE DE LA JUVENTUD
 DOCUMENTO PARA APROBACIÓN DEFINITIVA - JULIO 2009

15 DETERMINACIONES DE ORDENACIÓN GENERAL DEL PGOU
 ESCALA 1/ 3.000 PLANOS DE INFORMACIÓN