
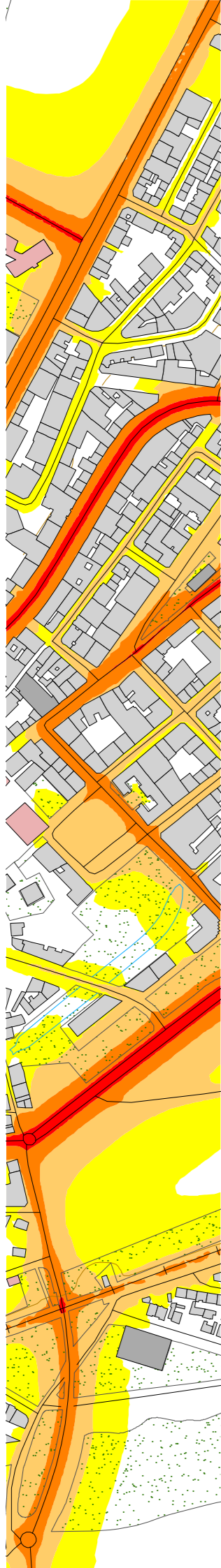


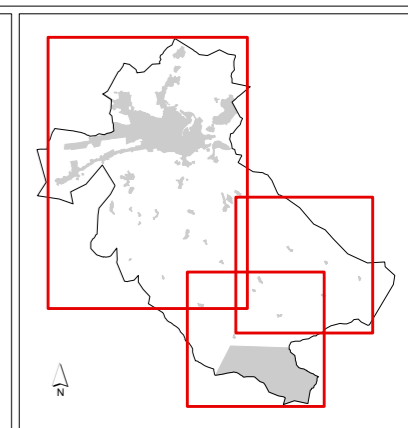
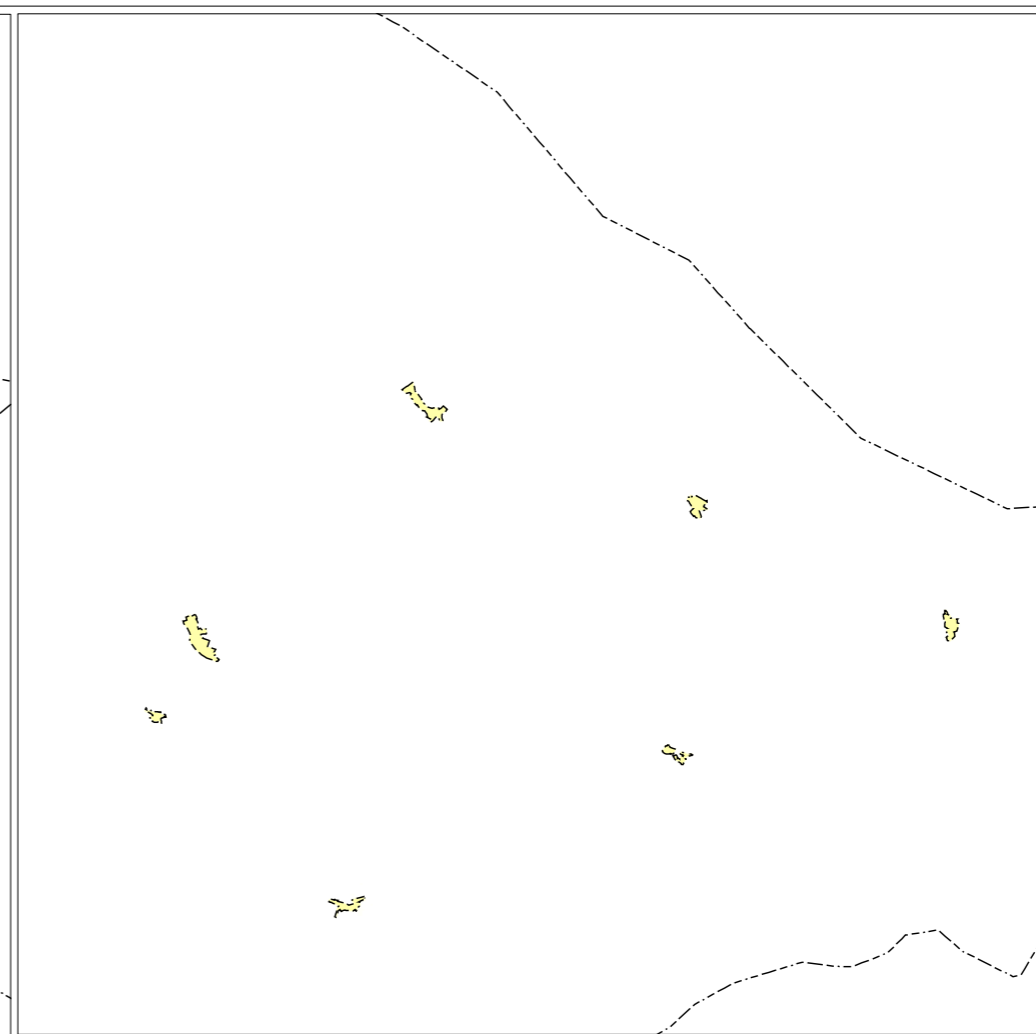
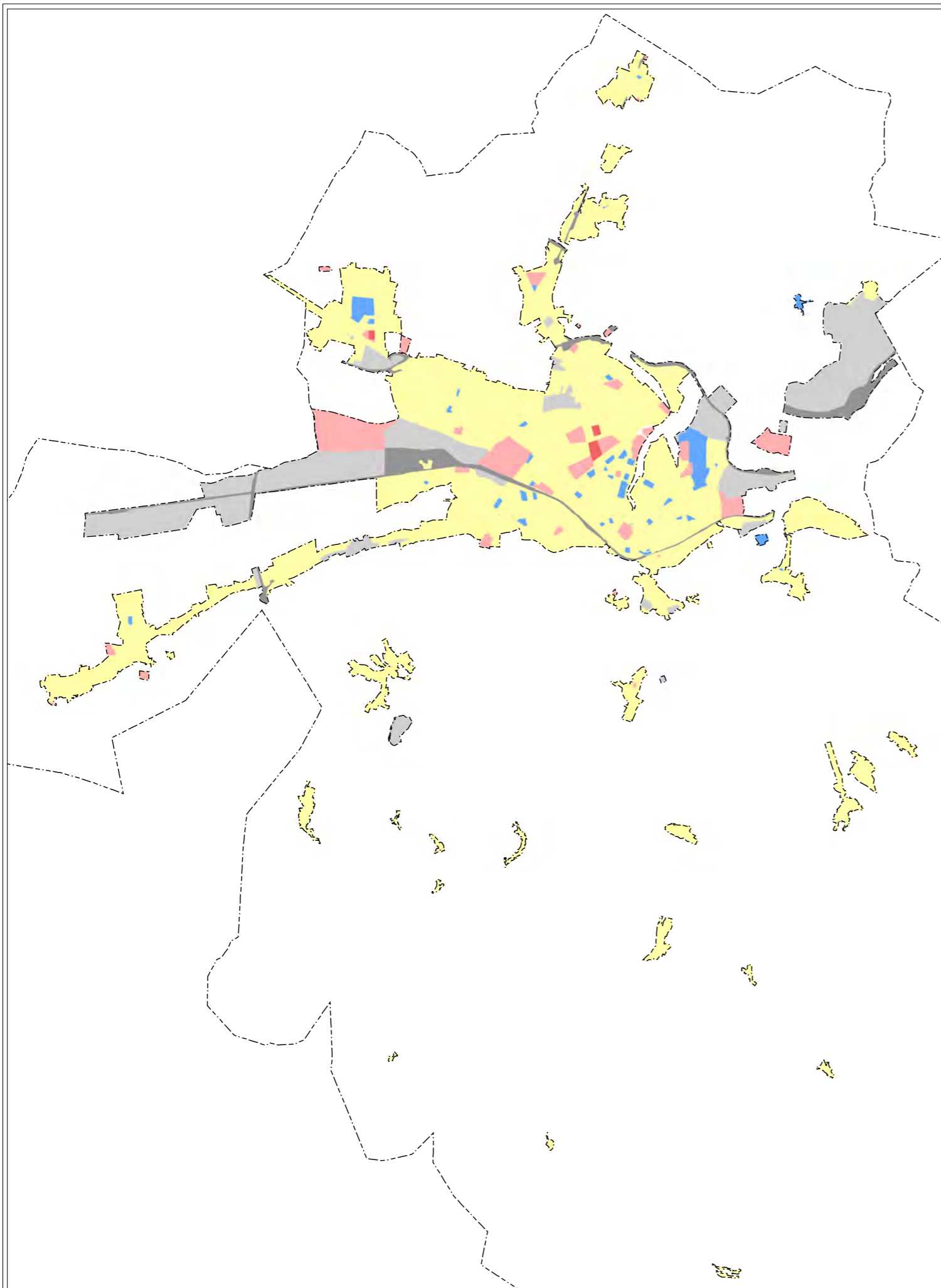
MAPA ESTRATÉGICO DE RUIDO DE PONFERRADA 2012

MAPAS I MAPAS DE ZONIFICACIÓN ACÚSTICA



U.T.E.





MAPA ESTRATÉGICO DE RUIDO DE PONFERRADA

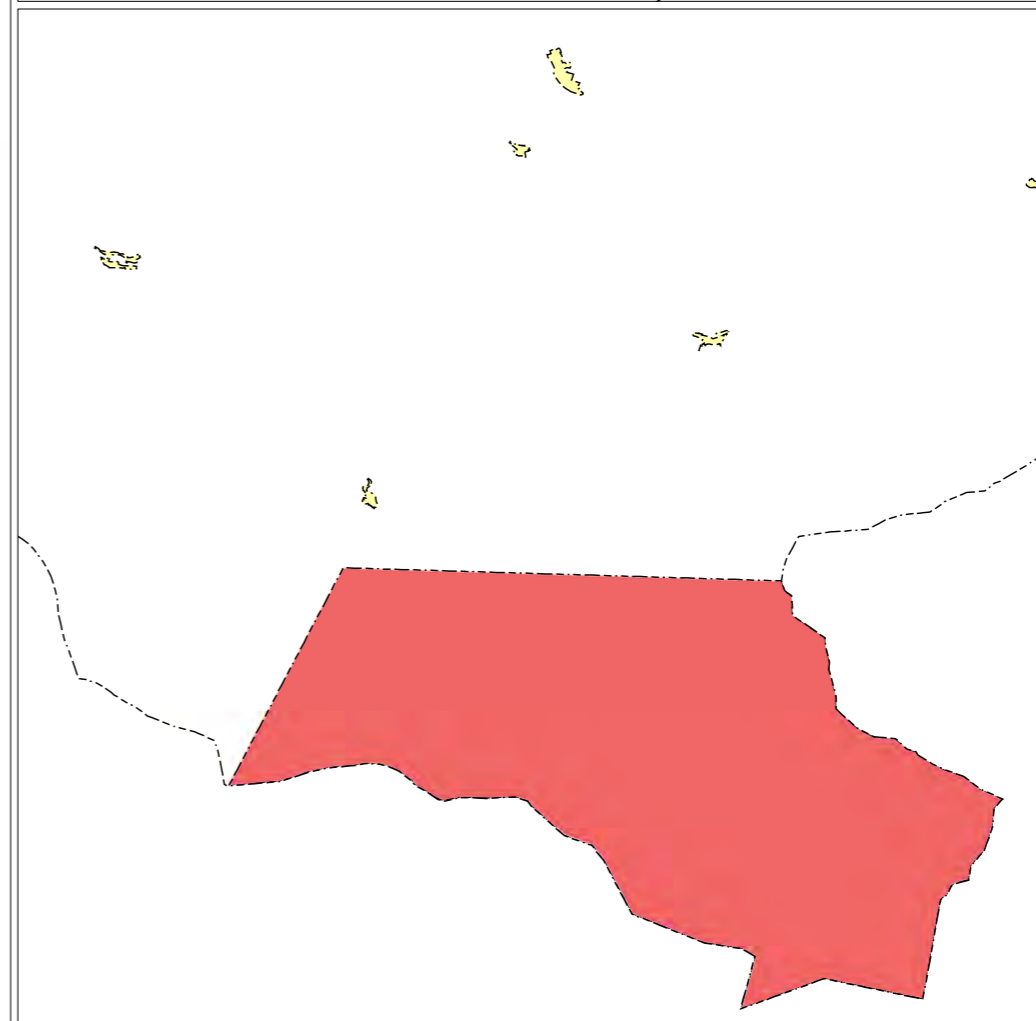
LEYENDA

- ÁREAS ACÚSTICAS**
- Área de silencio (sanitario, docente, etc)
Tipo 1 / Tipo e (*)
 - Área levemente ruidosa (residencial, hospedaje)
Tipo 2 / Tipo a (*)
 - Área tolerablemente ruidosa (oficinas, comercial, deportivo)
Tipo 3 / Tipo d (*)
 - Área tolerablemente ruidosa (recreativo, espectáculos)
Tipo 3 / Tipo c (*)
 - Área ruidosa (industrial)
Tipo 4 / Tipo b (*)
 - Área especialmente ruidosa (infraestructuras de transporte)
Tipo 5 / Tipo f (*)

(*) Ley 5/2009, de 4 de junio, del Ruido de Castilla y León (Tipos 1 - 5)
Real Decreto 1367/2007, de 19 de octubre (Tipos a - g)

ELEMENTOS CARTOGRÁFICOS

- Término municipal
- Área de estudio



MAPA ESTRATÉGICO
DE RUIDO DE
PONFERRADA

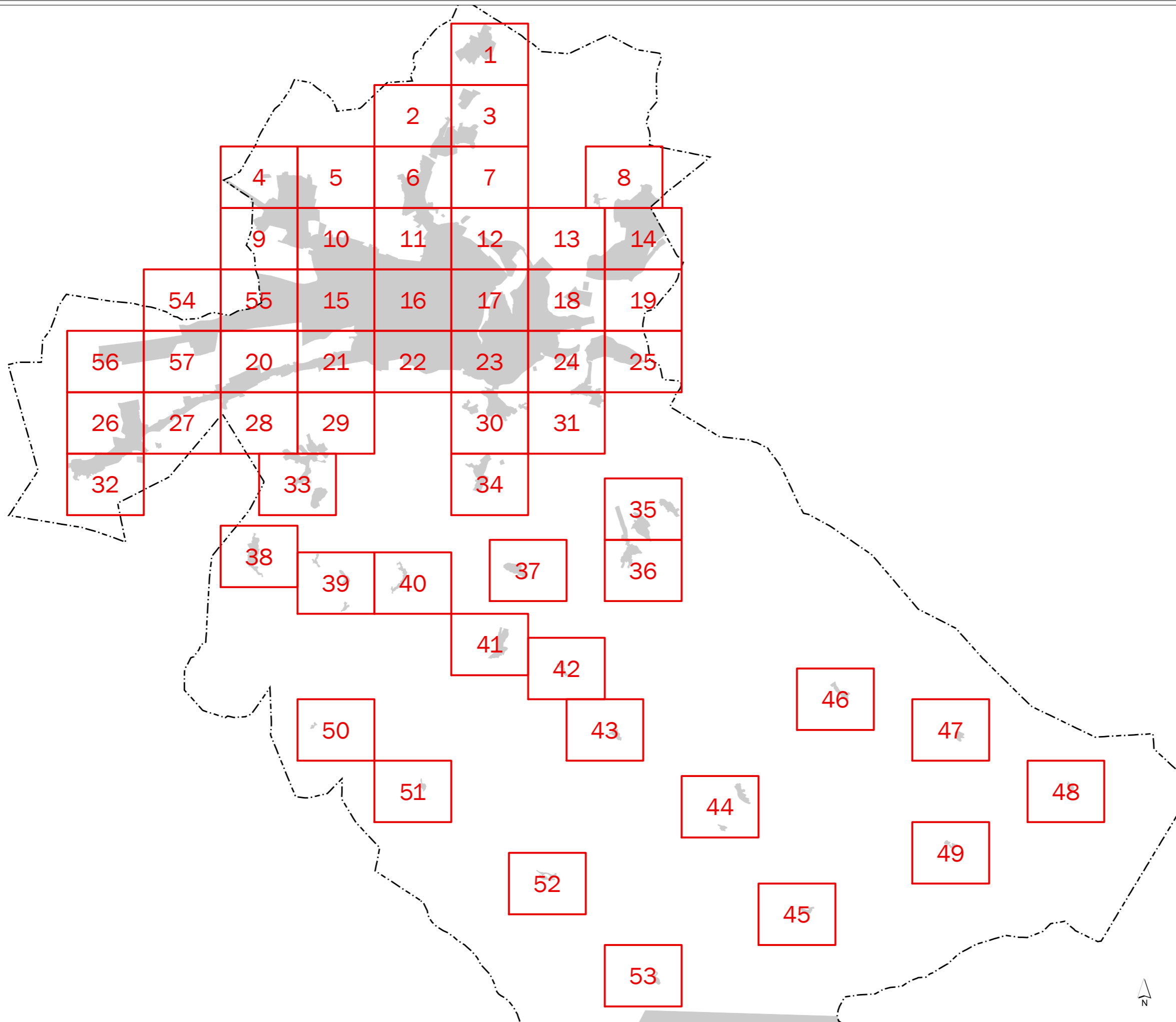
LEYENDA

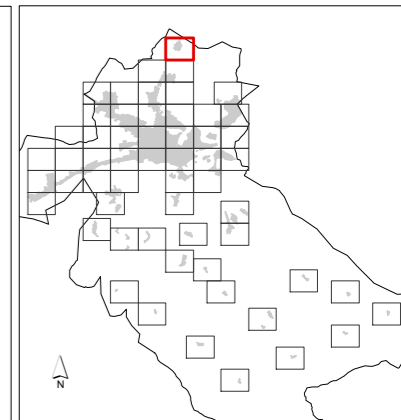
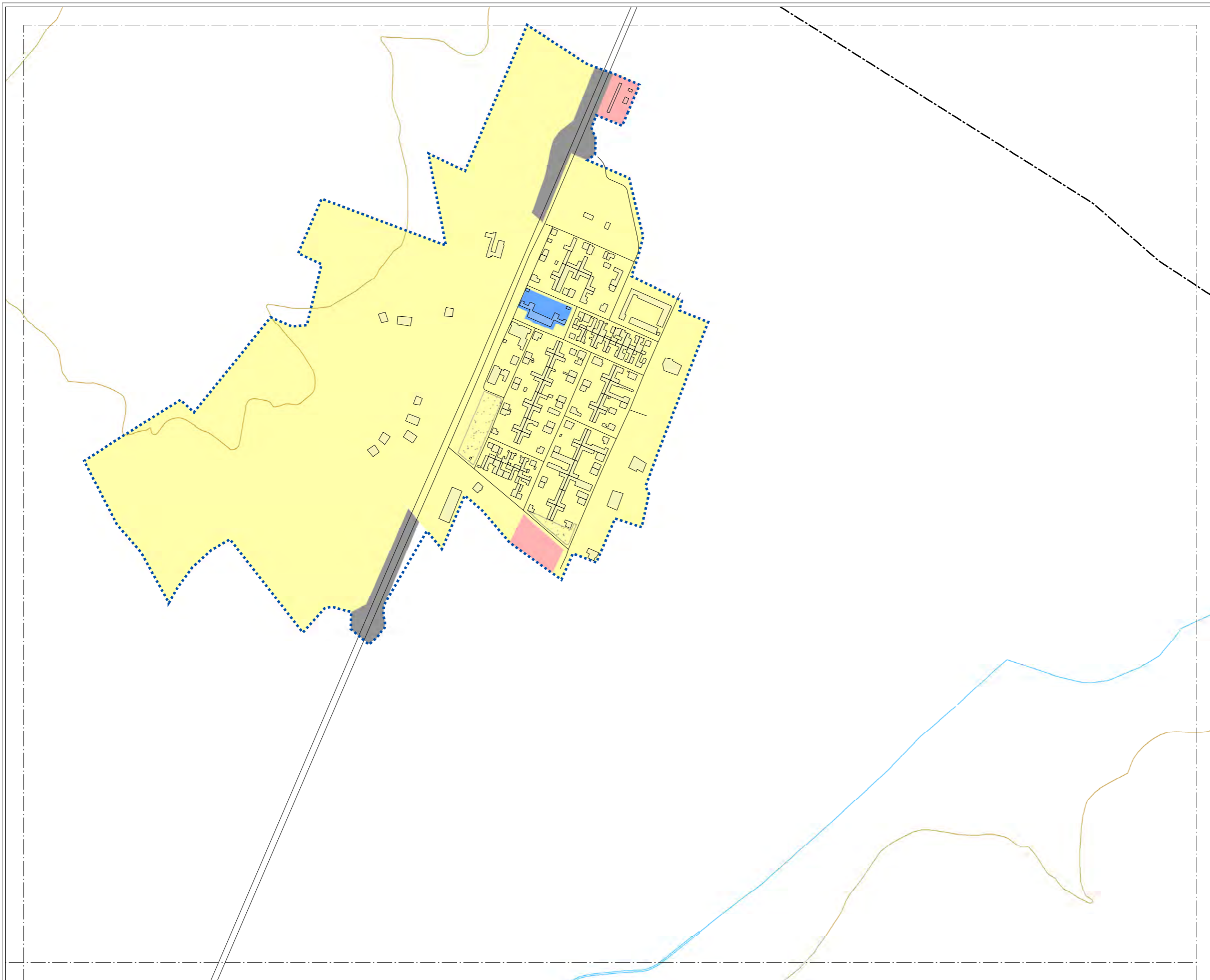
MINUTA DE DISTRIBUCIÓN

- Hojas representadas
- Hojas no representadas

ELEMENTOS CARTOGRÁFICOS

- Término municipal
- Área de estudio





**MAPA ESTRATÉGICO
DE RUIDO DE
PONFERRADA**

LEYENDA

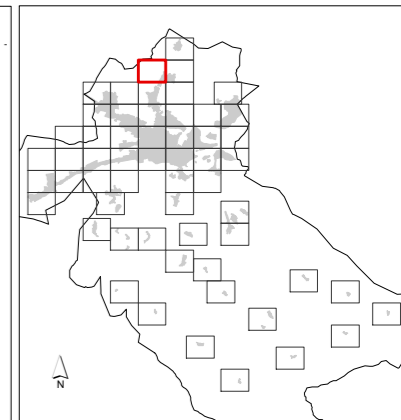
ÁREAS ACÚSTICAS

- Área de silencio
(sanitario, docente, etc)
Tipo 1 / Tipo e (*)
- Área levemente ruidosa
(residencial, hospedaje)
Tipo 2 / Tipo a (*)
- Área tolerablemente ruidosa
(oficinas, comercial, deportivo)
Tipo 3 / Tipo d (*)
- Área tolerablemente ruidosa
(recreativo, espectáculos)
Tipo 3 / Tipo c (*)
- Área ruidosa
(industrial)
Tipo 4 / Tipo b (*)
- Área especialmente ruidosa
(infraestructuras de transporte)
Tipo 5 / Tipo f (*)

(*) Ley 5/2009, de 4 de junio, del Ruido de Castilla y León (Tipos 1 - 5)
Real Decreto 1367/2007, de 19 de octubre (Tipos a - g)

ELEMENTOS CARTOGRÁFICOS

- Término municipal
- Área de estudio
- Curva de nivel
- Curso fluvial
- Carretera
- Ferrocarril
- Zona verde
- Otros elementos



MAPA ESTRATÉGICO DE RUIDO DE PONFERRADA

LEYENDA

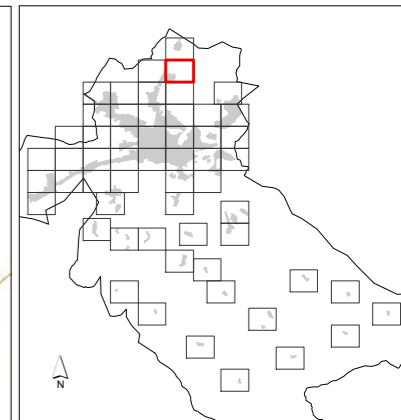
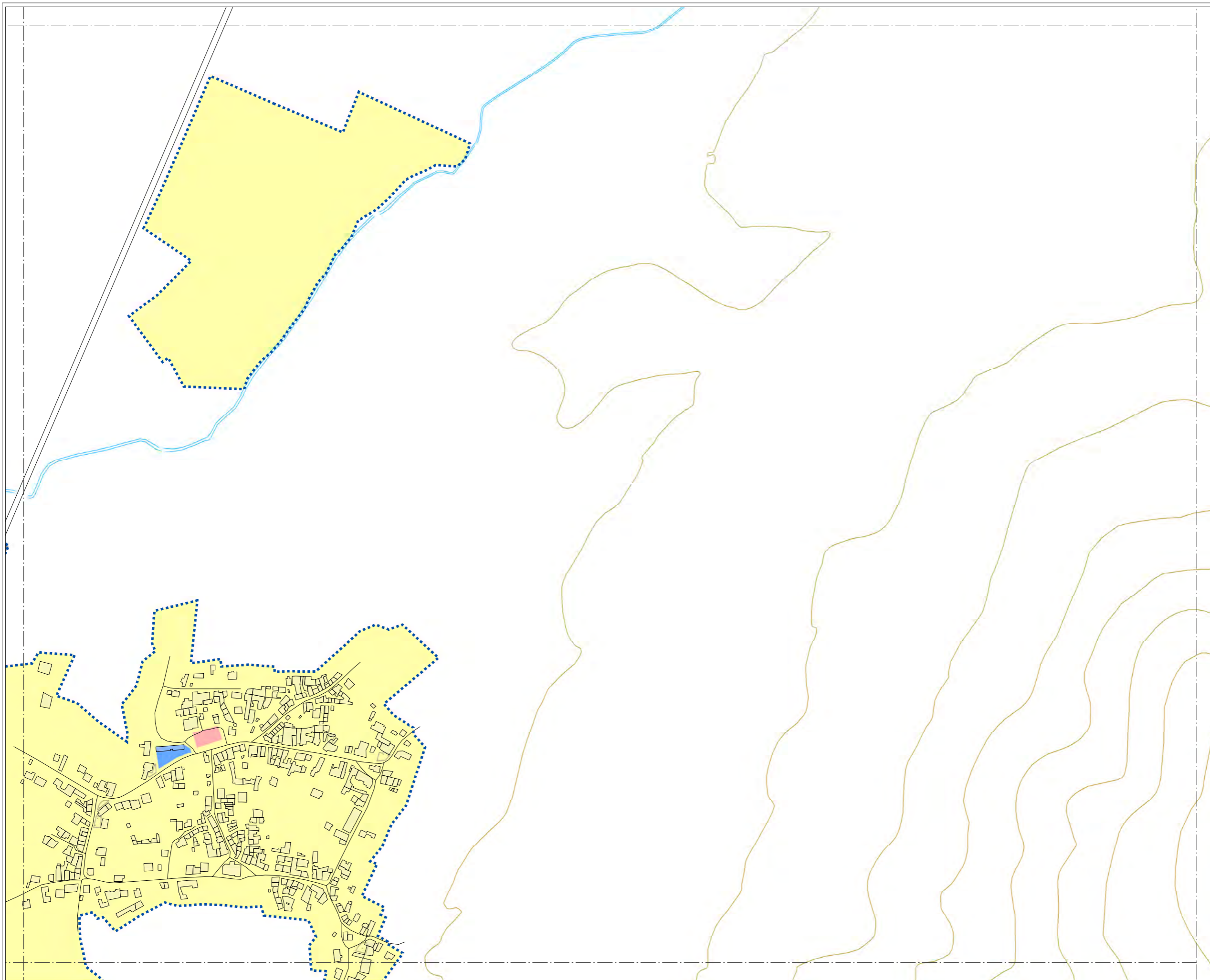
ÁREAS ACÚSTICAS

- Área de silencio (sanitario, docente, etc)
Tipo 1 / Tipo e (*)
- Área levemente ruidosa (residencial, hospedaje)
Tipo 2 / Tipo a (*)
- Área tolerablemente ruidosa (oficinas, comercial, deportivo)
Tipo 3 / Tipo d (*)
- Área tolerablemente ruidosa (recreativo, espectáculos)
Tipo 3 / Tipo c (*)
- Área ruidosa (industrial)
Tipo 4 / Tipo b (*)
- Área especialmente ruidosa (infraestructuras de transporte)
Tipo 5 / Tipo f (*)

(*) Ley 5/2009, de 4 de junio, del Ruido de Castilla y León (Tipos 1 - 5)
Real Decreto 1367/2007, de 19 de octubre (Tipos a - g)

ELEMENTOS CARTOGRÁFICOS

- Término municipal
- Área de estudio
- Curva de nivel
- Curso fluvial
- Carretera
- Ferrocarril
- Zona verde
- Otros elementos



**MAPA ESTRATÉGICO
DE RUIDO DE
PONFERRADA**

LEYENDA

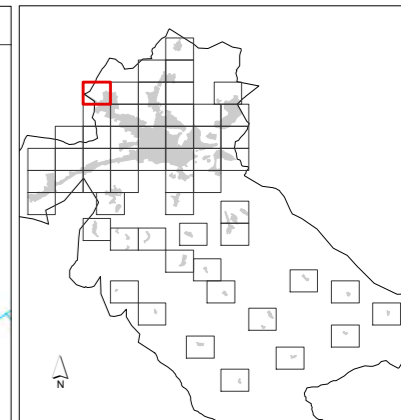
ÁREAS ACÚSTICAS

- Área de silencio
(sanitario, docente, etc)
Tipo 1 / Tipo e (*)
- Área levemente ruidosa
(residencial, hospedaje)
Tipo 2 / Tipo a (*)
- Área tolerablemente ruidosa
(oficinas, comercial, deportivo)
Tipo 3 / Tipo d (*)
- Área tolerablemente ruidosa
(recreativo, espectáculos)
Tipo 3 / Tipo c (*)
- Área ruidosa
(industrial)
Tipo 4 / Tipo b (*)
- Área especialmente ruidosa
(infraestructuras de transporte)
Tipo 5 / Tipo f (*)

(*) Ley 5/2009, de 4 de junio, del Ruido de Castilla y León (Tipos 1 - 5)
Real Decreto 1367/2007, de 19 de octubre (Tipos a - g)

ELEMENTOS CARTOGRÁFICOS

- Término municipal
- Área de estudio
- Curva de nivel
- Curso fluvial
- Carretera
- + Ferrocarril
- Zona verde
- Otros elementos



MAPA ESTRATÉGICO DE RUIDO DE PONFERRADA

LEYENDA

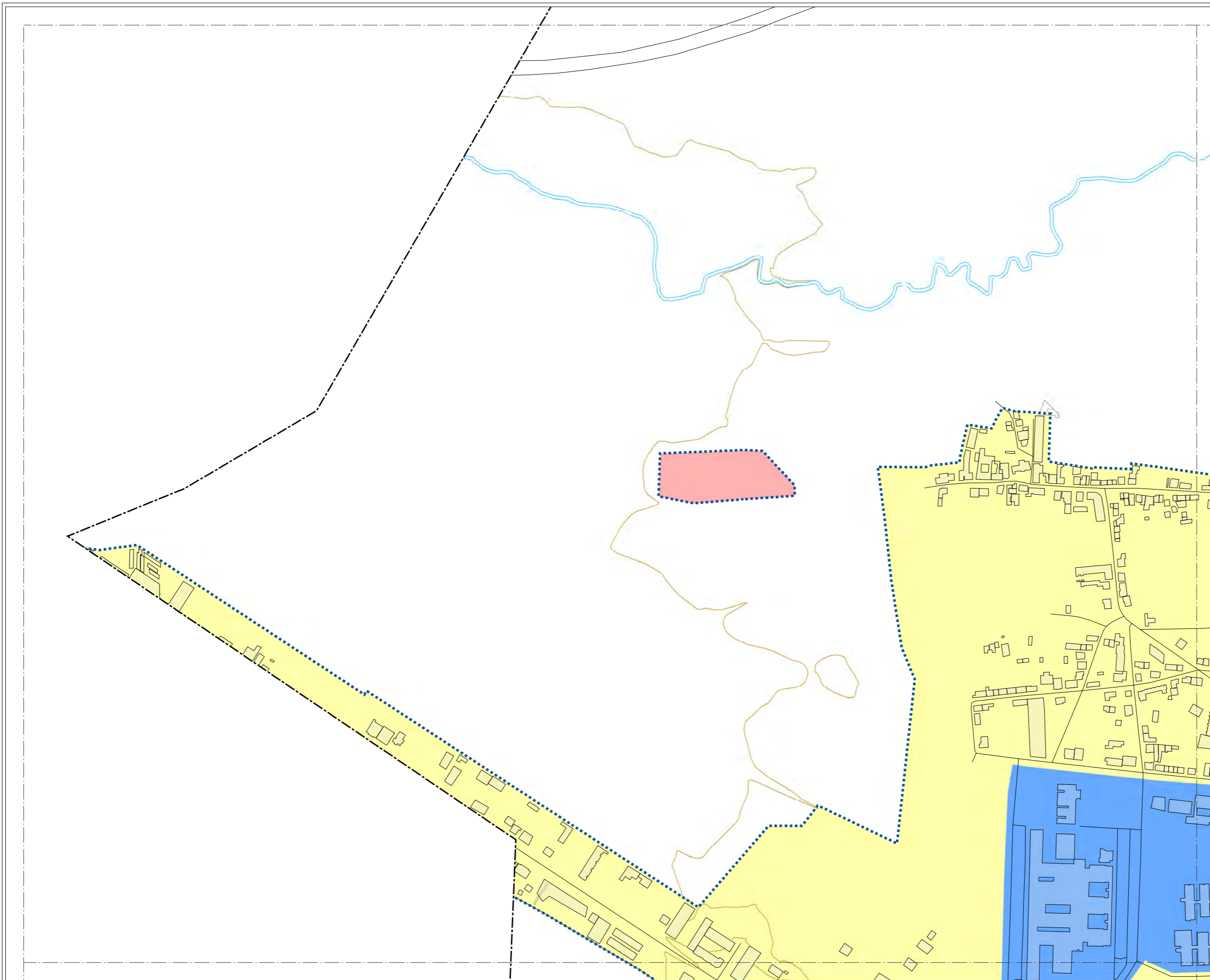
ÁREAS ACÚSTICAS

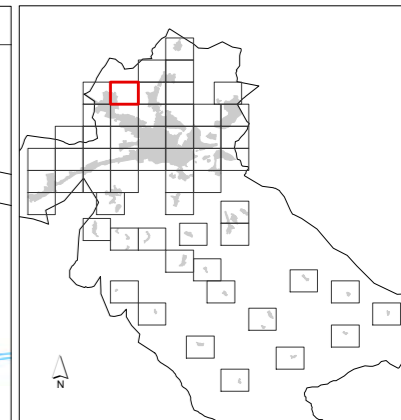
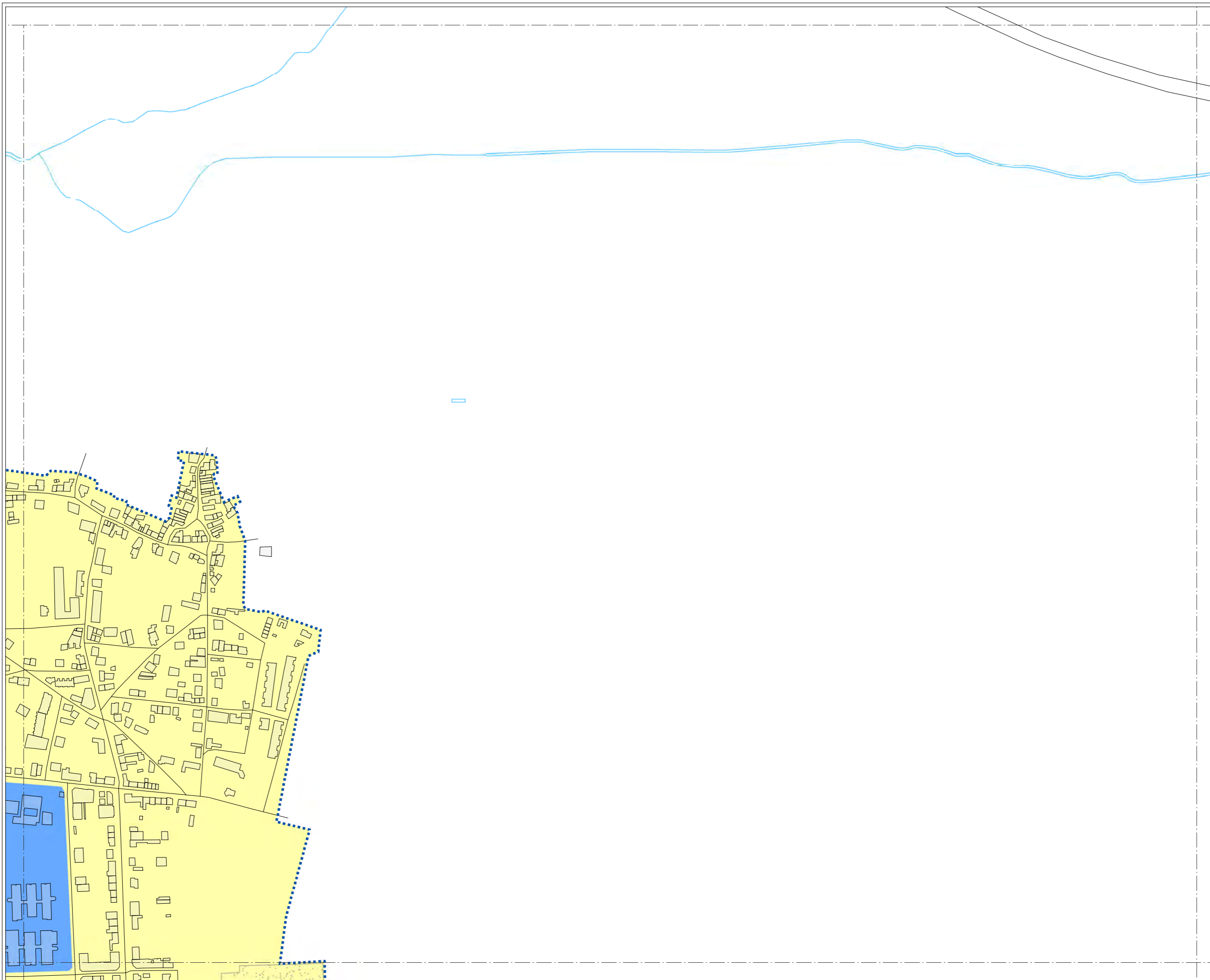
- Área de silencio (sanitario, docente, etc)
Tipo 1 / Tipo e (*)
- Área levemente ruidosa (residencial, hospedaje)
Tipo 2 / Tipo a (*)
- Área tolerablemente ruidosa (oficinas, comercial, deportivo)
Tipo 3 / Tipo d (*)
- Área tolerablemente ruidosa (recreativo, espectáculos)
Tipo 3 / Tipo c (*)
- Área ruidosa (industrial)
Tipo 4 / Tipo b (*)
- Área especialmente ruidosa (infraestructuras de transporte)
Tipo 5 / Tipo f (*)

(*) Ley 5/2009, de 4 de junio, del Ruido de Castilla y León (Tipos 1 - 5)
Real Decreto 1367/2007, de 19 de octubre (Tipos a - g)

ELEMENTOS CARTOGRAFICOS

- Término municipal
- Área de estudio
- Curva de nivel
- Curso fluvial
- Carretera
- + Ferrocarril
- Zona verde
- Otros elementos





**MAPA ESTRATÉGICO
DE RUIDO DE
PONFERRADA**

LEYENDA

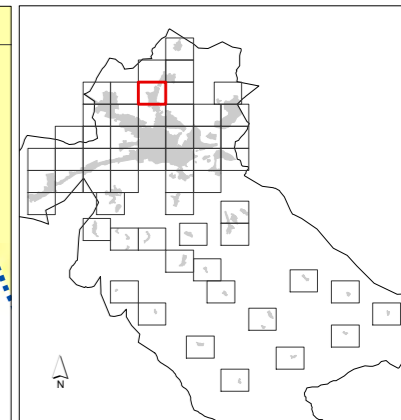
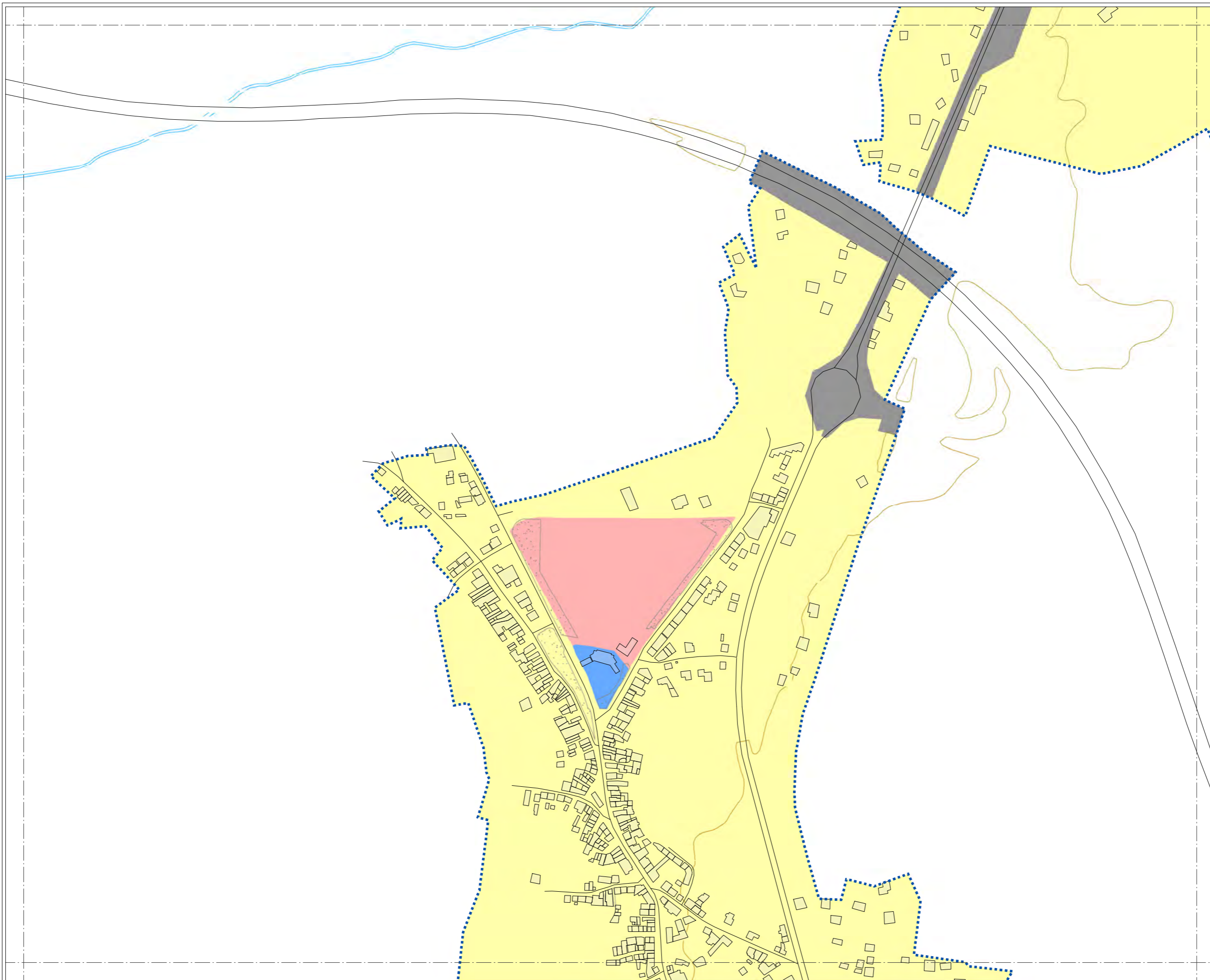
ÁREAS ACÚSTICAS

- Área de silencio
(sanitario, docente, etc)
Tipo 1 / Tipo e (*)
- Área levemente ruidosa
(residencial, hospedaje)
Tipo 2 / Tipo a (*)
- Área tolerablemente ruidosa
(oficinas, comercial, deportivo)
Tipo 3 / Tipo d (*)
- Área tolerablemente ruidosa
(recreativo, espectáculos)
Tipo 3 / Tipo c (*)
- Área ruidosa
(industrial)
Tipo 4 / Tipo b (*)
- Área especialmente ruidosa
(infraestructuras de transporte)
Tipo 5 / Tipo f (*)

(*) Ley 5/2009, de 4 de junio, del Ruido de Castilla y León (Tipos 1 - 5)
Real Decreto 1367/2007, de 19 de octubre (Tipos a - g)

ELEMENTOS CARTOGRÁFICOS

- Término municipal
- Área de estudio
- Curva de nivel
- Curso fluvial
- Carretera
- + Ferrocarril
- Zona verde
- Otros elementos



**MAPA ESTRATÉGICO
DE RUIDO DE
PONFERRADA**

LEYENDA

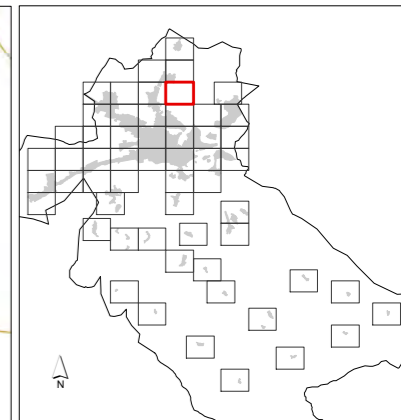

ÁREAS ACÚSTICAS

- Área de silencio
(sanitario, docente, etc)
Tipo 1 / Tipo e (*)
- Área levemente ruidosa
(residencial, hospedaje)
Tipo 2 / Tipo a (*)
- Área tolerablemente ruidosa
(oficinas, comercial, deportivo)
Tipo 3 / Tipo d (*)
- Área tolerablemente ruidosa
(recreativo, espectáculos)
Tipo 3 / Tipo c (*)
- Área ruidosa
(industrial)
Tipo 4 / Tipo b (*)
- Área especialmente ruidosa
(infraestructuras de transporte)
Tipo 5 / Tipo f (*)

(*) Ley 5/2009, de 4 de junio, del Ruido de Castilla y León (Tipos 1 - 5)
Real Decreto 1367/2007, de 19 de octubre (Tipos a - g)

ELEMENTOS CARTOGRÁFICOS

- Término municipal
- Área de estudio
- Curva de nivel
- Curso fluvial
- Carretera
- Ferrocarril
- Zona verde
- Otros elementos



**MAPA ESTRATÉGICO
DE RUIDO DE
PONFERRADA**

LEYENDA

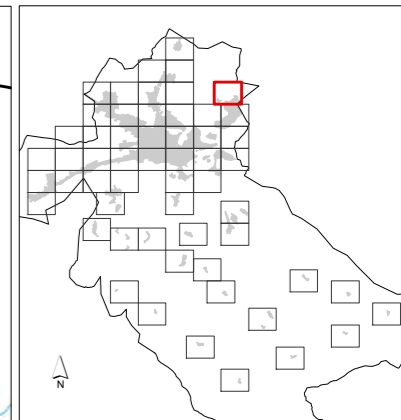
ÁREAS ACÚSTICAS

- Área de silencio
(sanitario, docente, etc)
Tipo 1 / Tipo e (*)
- Área levemente ruidosa
(residencial, hospedaje)
Tipo 2 / Tipo a (*)
- Área tolerablemente ruidosa
(oficinas, comercial, deportivo)
Tipo 3 / Tipo d (*)
- Área tolerablemente ruidosa
(recreativo, espectáculos)
Tipo 3 / Tipo c (*)
- Área ruidosa
(industrial)
Tipo 4 / Tipo b (*)
- Área especialmente ruidosa
(infraestructuras de transporte)
Tipo 5 / Tipo f (*)

(*) Ley 5/2009, de 4 de junio, del Ruido de Castilla y León (Tipos 1 - 5)
Real Decreto 1367/2007, de 19 de octubre (Tipos a - g)

ELEMENTOS CARTOGRÁFICOS

- Término municipal
- Área de estudio
- Curva de nivel
- Curso fluvial
- Carretera
- + Ferrocarril
- Zona verde
- Otros elementos



**MAPA ESTRATÉGICO
DE RUIDO DE
PONFERRADA**

LEYENDA

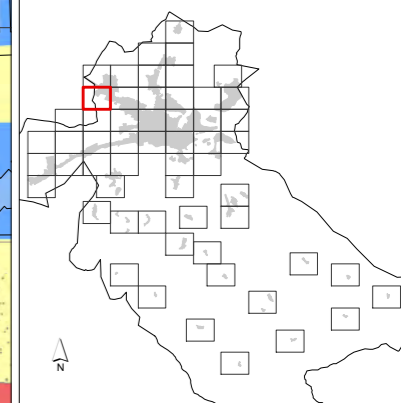
ÁREAS ACÚSTICAS

- Área de silencio
(sanitario, docente, etc)
Tipo 1 / Tipo e (*)
- Área levemente ruidosa
(residencial, hospedaje)
Tipo 2 / Tipo a (*)
- Área tolerablemente ruidosa
(oficinas, comercial, deportivo)
Tipo 3 / Tipo d (*)
- Área tolerablemente ruidosa
(recreativo, espectáculos)
Tipo 3 / Tipo c (*)
- Área ruidosa
(industrial)
Tipo 4 / Tipo b (*)
- Área especialmente ruidosa
(infraestructuras de transporte)
Tipo 5 / Tipo f (*)

(*) Ley 5/2009, de 4 de junio, del Ruido de Castilla y León (Tipos 1 - 5)
Real Decreto 1367/2007, de 19 de octubre (Tipos a - g)

ELEMENTOS CARTOGRÁFICOS







- Término municipal
- Área de estudio
- Curva de nivel
- Curso fluvial
- Carretera
- Ferrocarril
- Zona verde
- Otros elementos



MAPA ESTRATÉGICO DE RUIDO DE PONFERRADA









LEYENDA

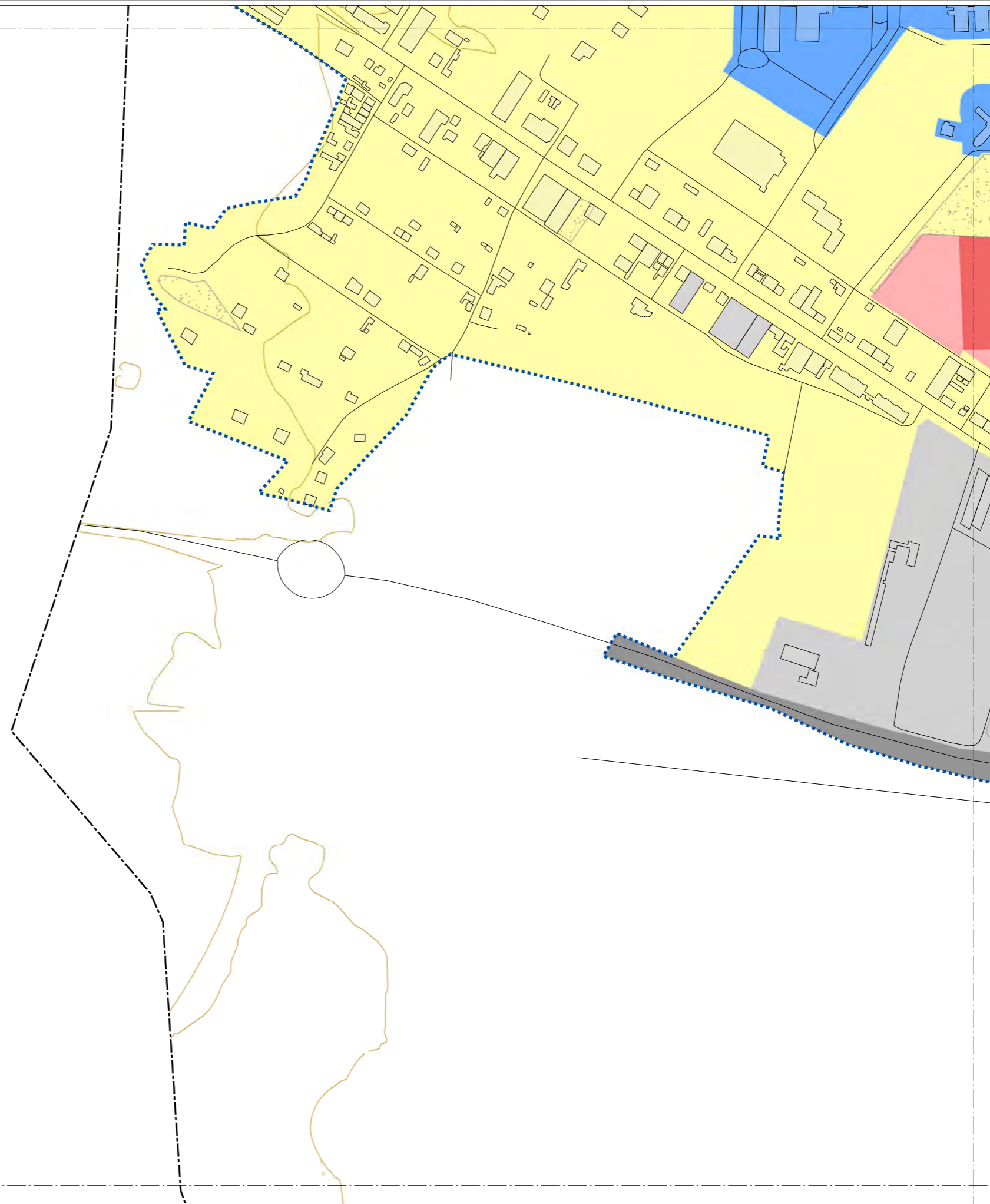
ÁREAS ACÚSTICAS

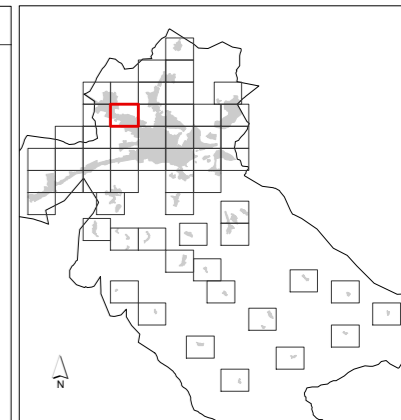
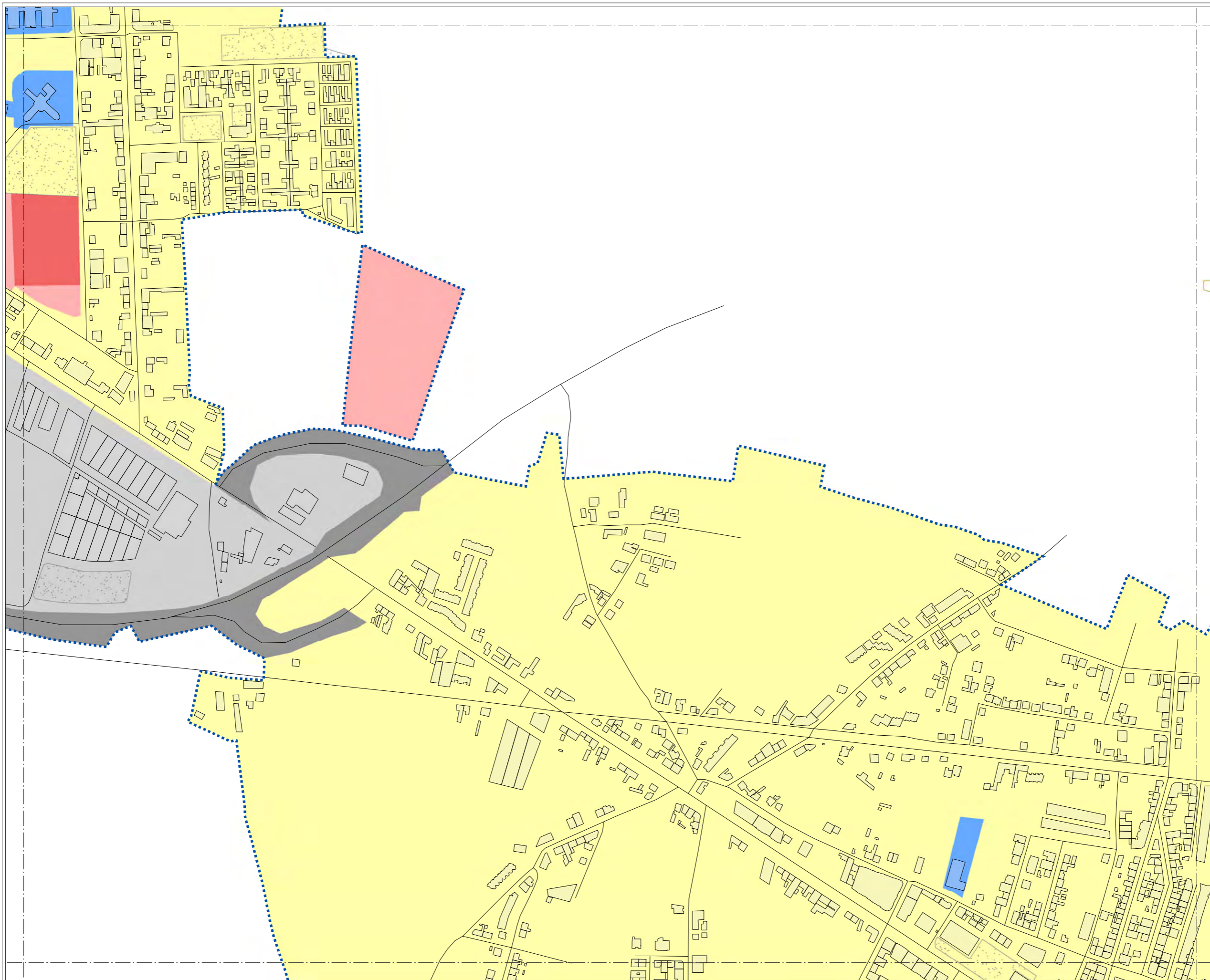
-  Área de silencio (sanitario, docente, etc)
Tipo 1 / Tipo e (*)
-  Área levemente ruidosa (residencial, hospedaje)
Tipo 2 / Tipo a (*)
-  Área tolerablemente ruidosa (oficinas, comercial, deportivo)
Tipo 3 / Tipo d (*)
-  Área tolerablemente ruidosa (recreativo, espectáculos)
Tipo 3 / Tipo c (*)
-  Área ruidosa (industrial)
Tipo 4 / Tipo b (*)
-  Área especialmente ruidosa (infraestructuras de transporte)
Tipo 5 / Tipo f (*)

(*) Ley 5/2009, de 4 de junio, del Ruido de Castilla y León (Tipos 1 - 5)
Real Decreto 1367/2007, de 19 de octubre (Tipos a - g)

ELEMENTOS CARTOGRÁFICOS

-  Término municipal
-  Área de estudio
-  Curva de nivel
-  Curso fluvial
-  Carretera
-  Ferrocarril
-  Zona verde
-  Otros elementos





**MAPA ESTRATÉGICO
DE RUIDO DE
PONFERRADA**

LEYENDA

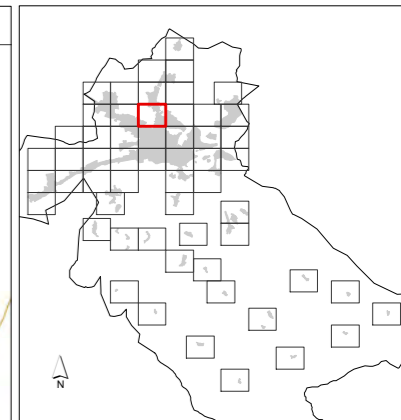
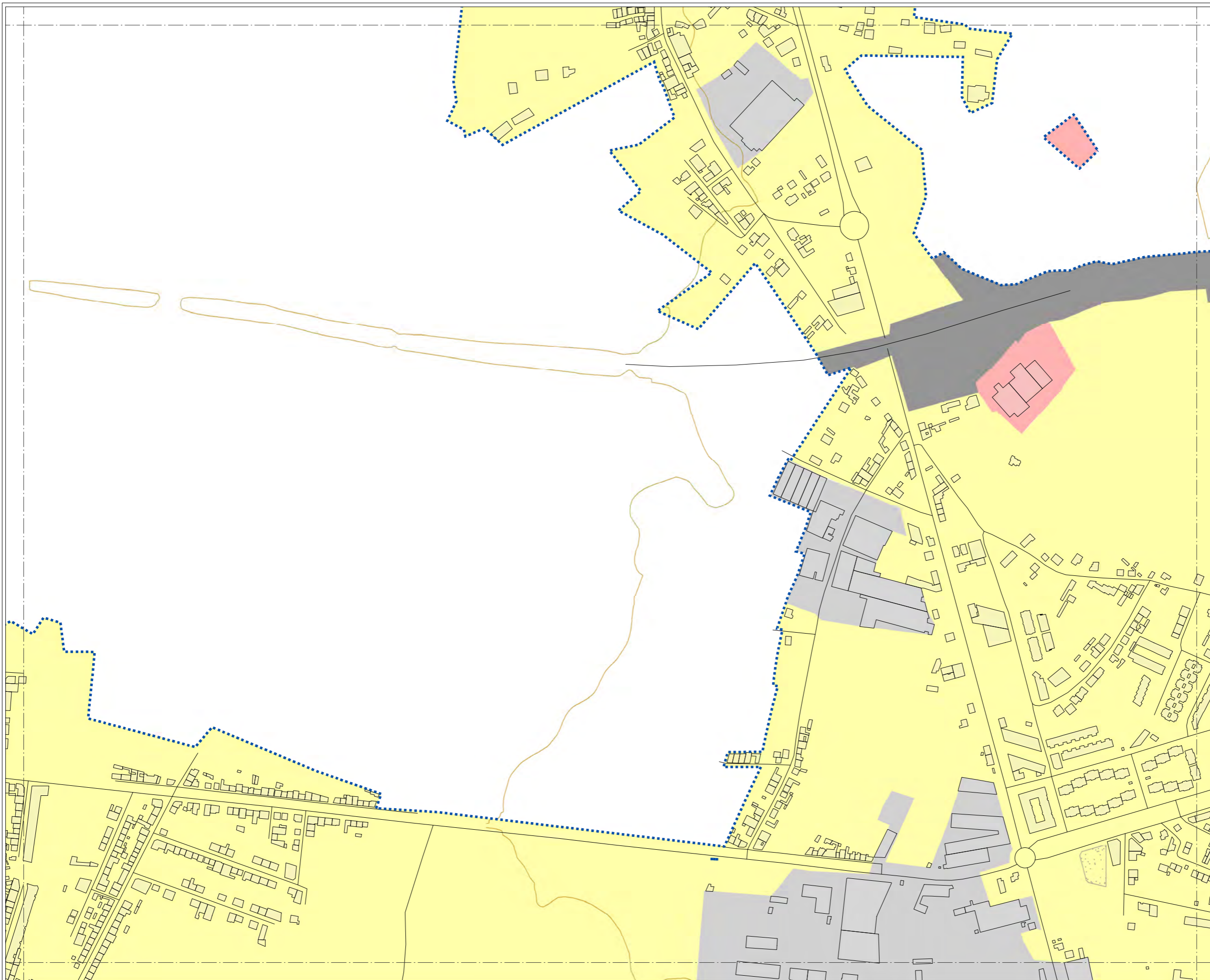
ÁREAS ACÚSTICAS

- Área de silencio
(sanitario, docente, etc)
Tipo 1 / Tipo e (*)
- Área levemente ruidosa
(residencial, hospedaje)
Tipo 2 / Tipo a (*)
- Área tolerablemente ruidosa
(oficinas, comercial, deportivo)
Tipo 3 / Tipo d (*)
- Área tolerablemente ruidosa
(recreativo, espectáculos)
Tipo 3 / Tipo c (*)
- Área ruidosa
(industrial)
Tipo 4 / Tipo b (*)
- Área especialmente ruidosa
(infraestructuras de transporte)
Tipo 5 / Tipo f (*)

(*) Ley 5/2009, de 4 de junio, del Ruido de Castilla y León (Tipos 1 - 5)
Real Decreto 1367/2007, de 19 de octubre (Tipos a - g)

ELEMENTOS CARTOGRÁFICOS

- Término municipal
- Área de estudio
- Curva de nivel
- Curso fluvial
- Carretera
- + Ferrocarril
- Zona verde
- Otros elementos



MAPA ESTRATÉGICO DE RUIDO DE PONFERRADA

LEYENDA

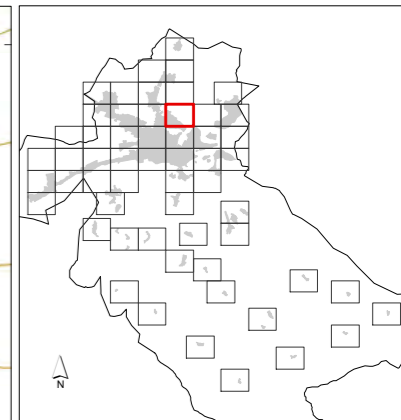
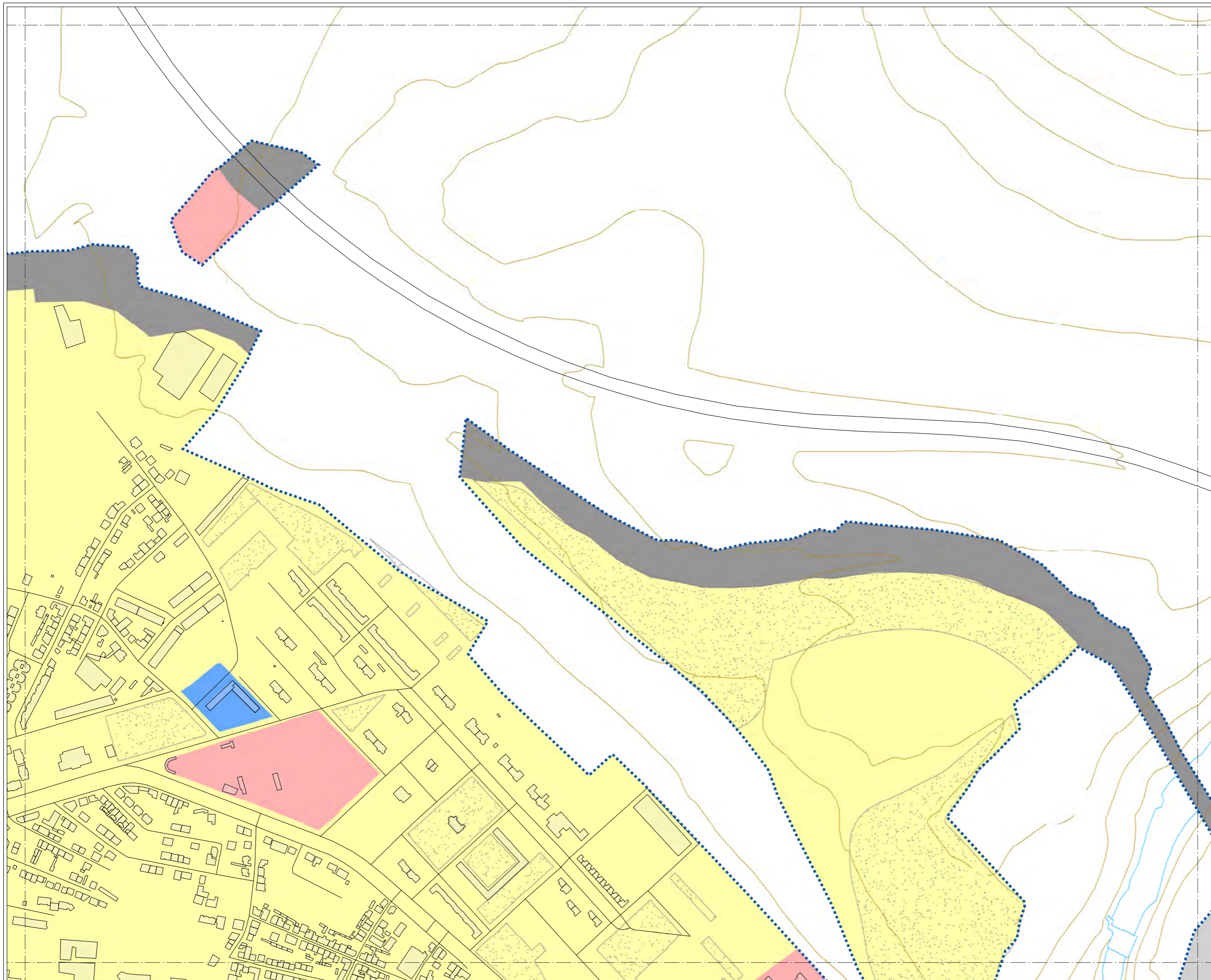
ÁREAS ACÚSTICAS

- Área de silencio (sanitario, docente, etc)
Tipo 1 / Tipo e (*)
- Área levemente ruidosa (residencial, hospedaje)
Tipo 2 / Tipo a (*)
- Área tolerablemente ruidosa (oficinas, comercial, deportivo)
Tipo 3 / Tipo d (*)
- Área tolerablemente ruidosa (recreativo, espectáculos)
Tipo 3 / Tipo c (*)
- Área ruidosa (industrial)
Tipo 4 / Tipo b (*)
- Área especialmente ruidosa (infraestructuras de transporte)
Tipo 5 / Tipo f (*)

(*) Ley 5/2009, de 4 de junio, del Ruido de Castilla y León (Tipos 1 - 5)
Real Decreto 1367/2007, de 19 de octubre (Tipos a - g)

ELEMENTOS CARTOGRÁFICOS

- Término municipal
- Área de estudio
- Curva de nivel
- Curso fluvial
- Carretera
- Ferrocarril
- Zona verde
- Otros elementos



MAPA ESTRATÉGICO DE RUIDO DE PONFERRADA

LEYENDA

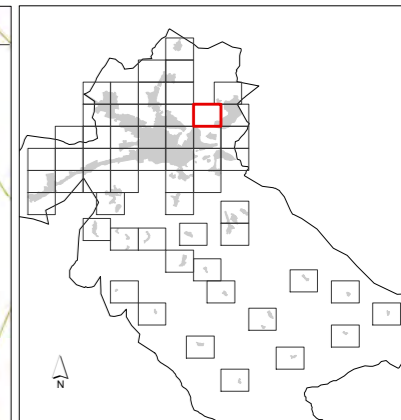
ÁREAS ACÚSTICAS

- Área de silencio (sanitario, docente, etc)
Tipo 1 / Tipo e (*)
- Área levemente ruidosa (residencial, hospedaje)
Tipo 2 / Tipo a (*)
- Área tolerablemente ruidosa (oficinas, comercial, deportivo)
Tipo 3 / Tipo d (*)
- Área tolerablemente ruidosa (recreativo, espectáculos)
Tipo 3 / Tipo c (*)
- Área ruidosa (industrial)
Tipo 4 / Tipo b (*)
- Área especialmente ruidosa (infraestructuras de transporte)
Tipo 5 / Tipo f (*)

(*) Ley 5/2009, de 4 de junio, del Ruido de Castilla y León (Tipos 1 - 5)
Real Decreto 1367/2007, de 19 de octubre (Tipos a - g)

ELEMENTOS CARTOGRÁFICOS

- Término municipal
- Área de estudio
- Curva de nivel
- Curso fluvial
- Carretera
- Ferrocarril
- Zona verde
- Otros elementos



**MAPA ESTRATÉGICO
DE RUIDO DE
PONFERRADA**

LEYENDA

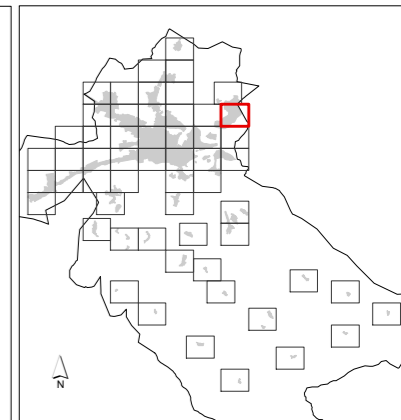
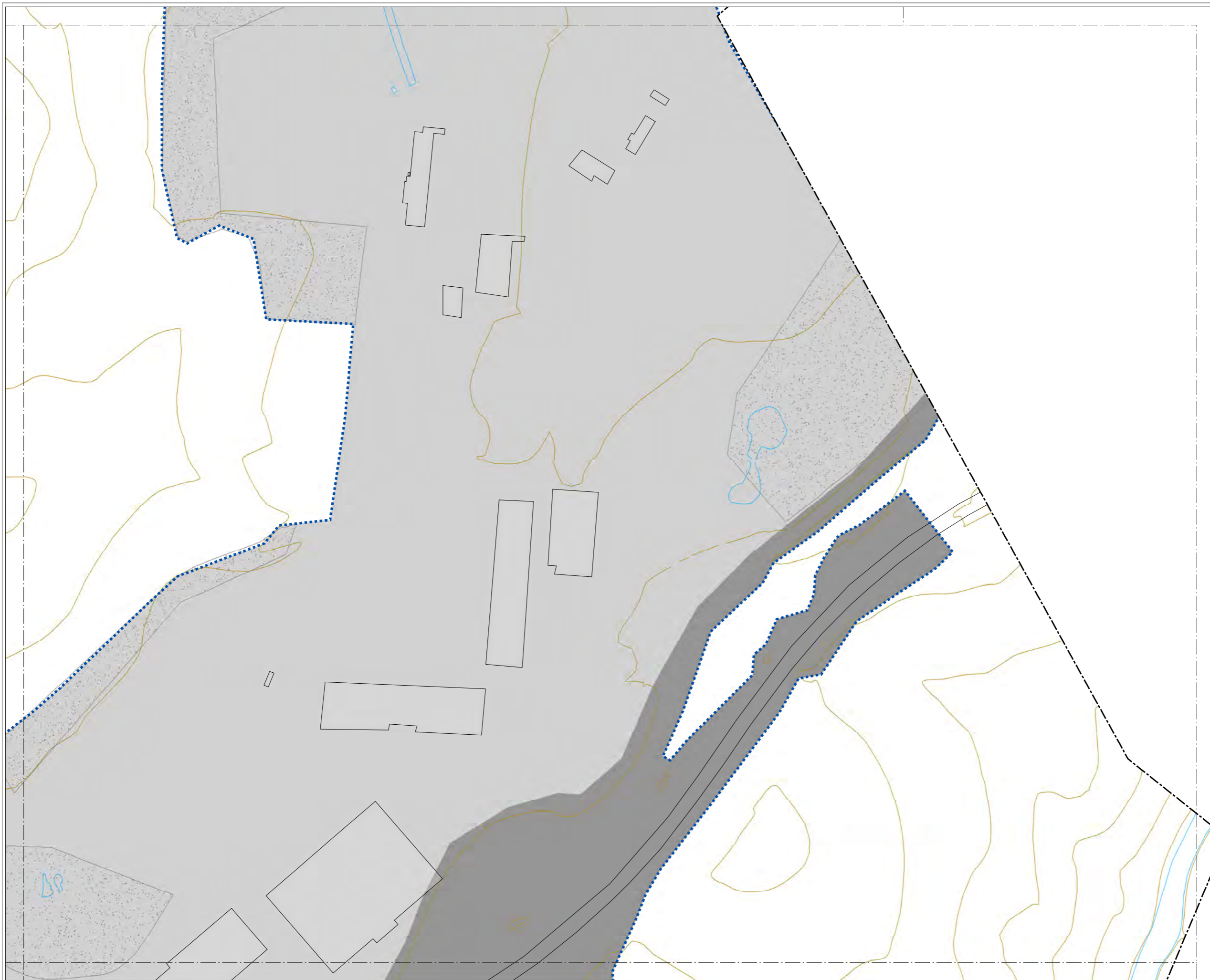
ÁREAS ACÚSTICAS

- Área de silencio
(sanitario, docente, etc)
Tipo 1 / Tipo e (*)
- Área levemente ruidosa
(residencial, hospedaje)
Tipo 2 / Tipo a (*)
- Área tolerablemente ruidosa
(oficinas, comercial, deportivo)
Tipo 3 / Tipo d (*)
- Área tolerablemente ruidosa
(recreativo, espectáculos)
Tipo 3 / Tipo c (*)
- Área ruidosa
(industrial)
Tipo 4 / Tipo b (*)
- Área especialmente ruidosa
(infraestructuras de transporte)
Tipo 5 / Tipo f (*)

(*) Ley 5/2009, de 4 de junio, del Ruido de Castilla y León (Tipos 1 - 5)
Real Decreto 1367/2007, de 19 de octubre (Tipos a - g)

ELEMENTOS CARTOGRÁFICOS

- Término municipal
- Área de estudio
- Curva de nivel
- Curso fluvial
- Carretera
- Ferrocarril
- Zona verde
- Otros elementos



MAPA ESTRATÉGICO DE RUIDO DE PONFERRADA

LEYENDA

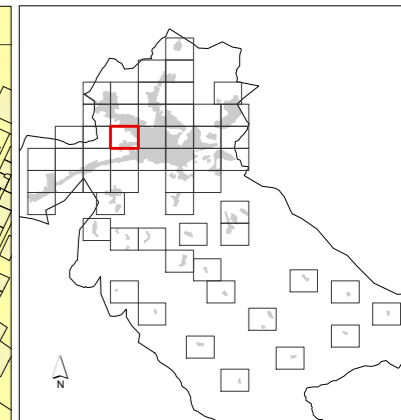
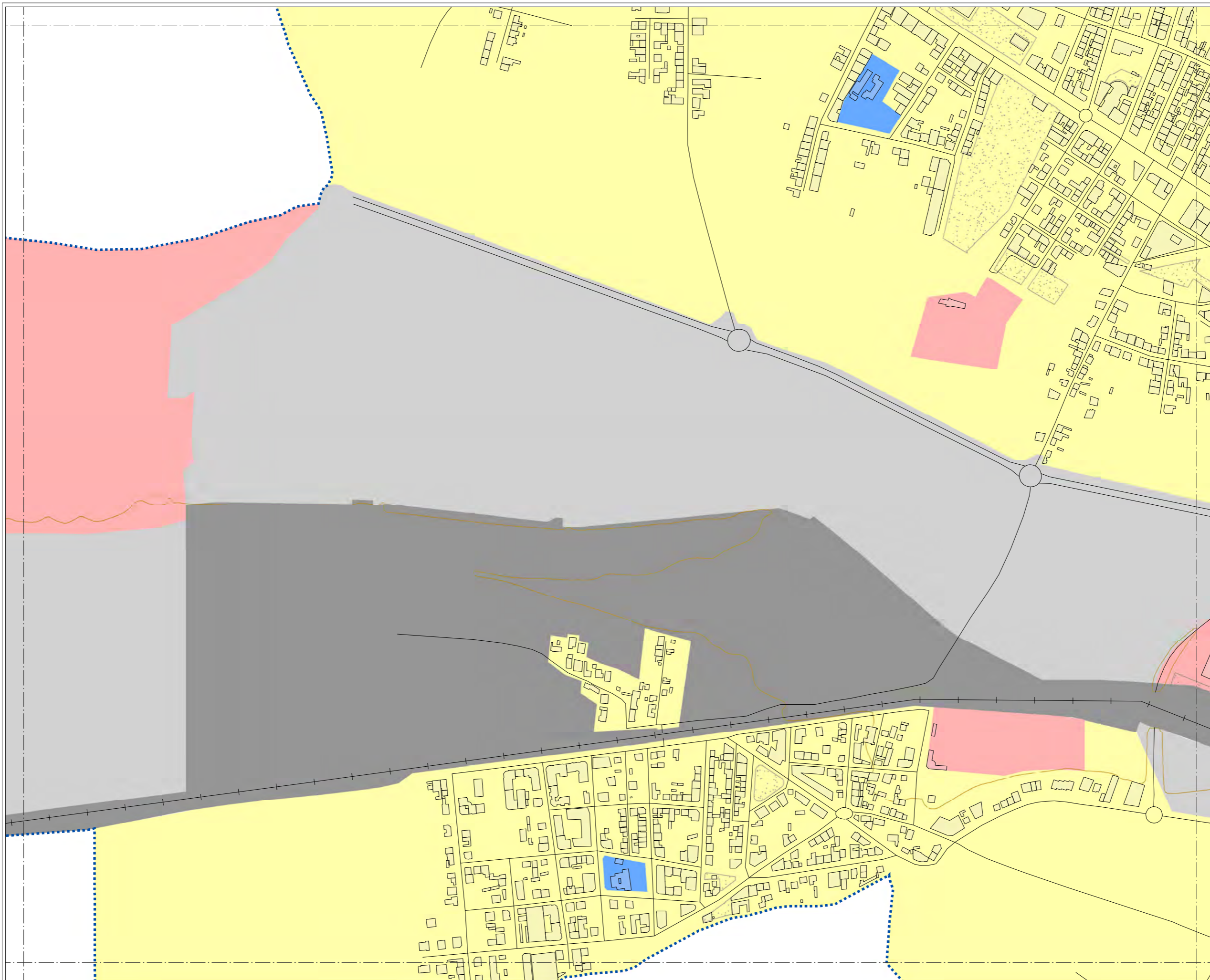
ÁREAS ACÚSTICAS

- Área de silencio (sanitario, docente, etc)
Tipo 1 / Tipo e (*)
- Área levemente ruidosa (residencial, hospedaje)
Tipo 2 / Tipo a (*)
- Área tolerablemente ruidosa (oficinas, comercial, deportivo)
Tipo 3 / Tipo d (*)
- Área tolerablemente ruidosa (recreativo, espectáculos)
Tipo 3 / Tipo c (*)
- Área ruidosa (industrial)
Tipo 4 / Tipo b (*)
- Área especialmente ruidosa (infraestructuras de transporte)
Tipo 5 / Tipo f (*)

(*) Ley 5/2009, de 4 de junio, del Ruido de Castilla y León (Tipos 1 - 5)
Real Decreto 1367/2007, de 19 de octubre (Tipos a - g)

ELEMENTOS CARTOGRÁFICOS

- Término municipal
- Área de estudio
- Curva de nivel
- Curso fluvial
- Carretera
- + + Ferrocarril
- Zona verde
- Otros elementos



MAPA ESTRATÉGICO DE RUIDO DE PONFERRADA

LEYENDA

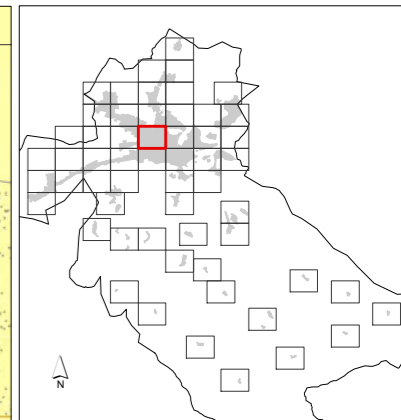
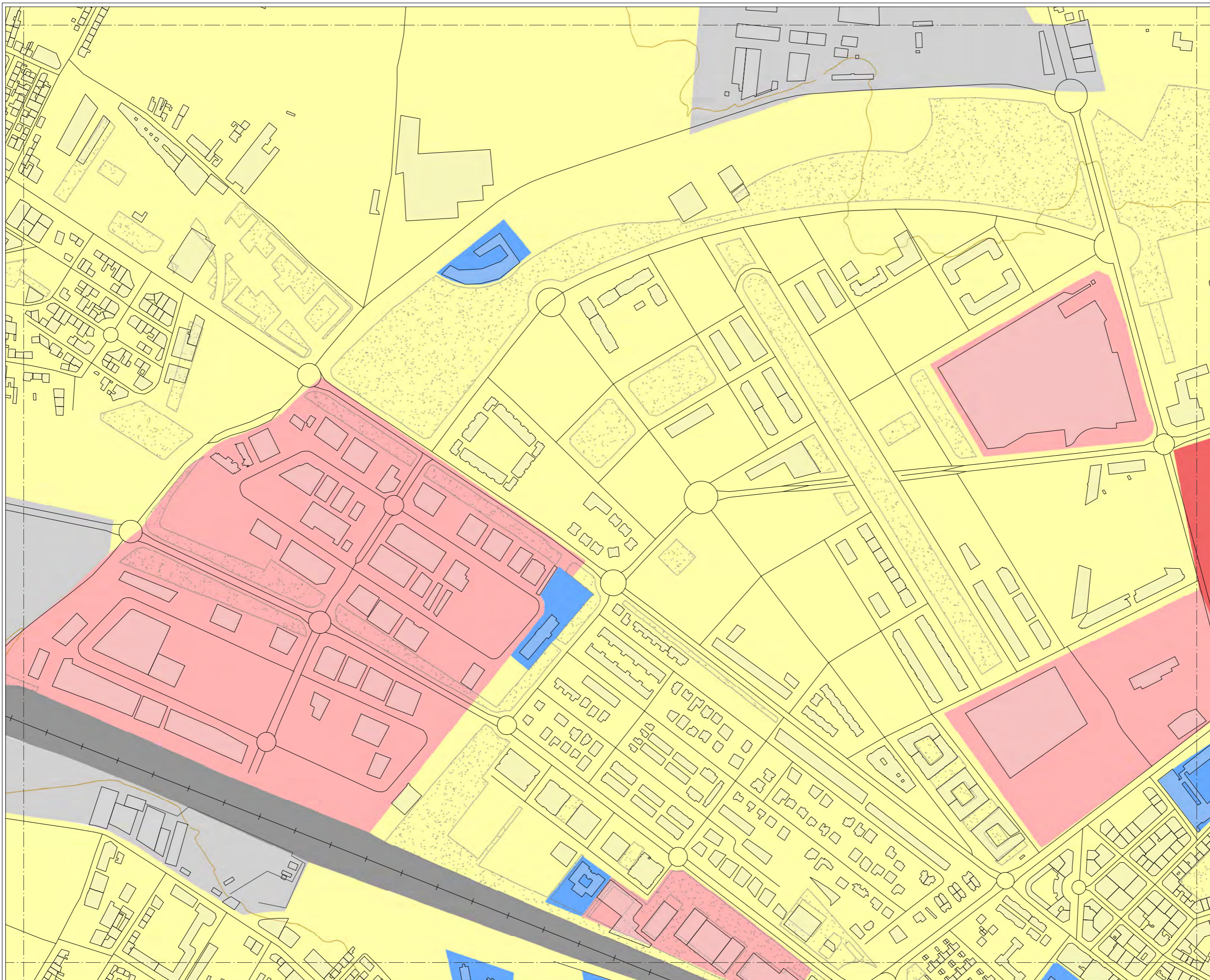
ÁREAS ACÚSTICAS

- Área de silencio (sanitario, docente, etc)
Tipo 1 / Tipo e (*)
- Área levemente ruidosa (residencial, hospedaje)
Tipo 2 / Tipo a (*)
- Área tolerablemente ruidosa (oficinas, comercial, deportivo)
Tipo 3 / Tipo d (*)
- Área tolerablemente ruidosa (recreativo, espectáculos)
Tipo 3 / Tipo c (*)
- Área ruidosa (industrial)
Tipo 4 / Tipo b (*)
- Área especialmente ruidosa (infraestructuras de transporte)
Tipo 5 / Tipo f (*)

(*) Ley 5/2009, de 4 de junio, del Ruido de Castilla y León (Tipos 1 - 5)
Real Decreto 1367/2007, de 19 de octubre (Tipos a - g)

ELEMENTOS CARTOGRÁFICOS

- Término municipal
- Área de estudio
- Curva de nivel
- Curso fluvial
- Carretera
- + Ferrocarril
- Zona verde
- Otros elementos



**MAPA ESTRATÉGICO
DE RUIDO DE
PONFERRADA**

LEYENDA

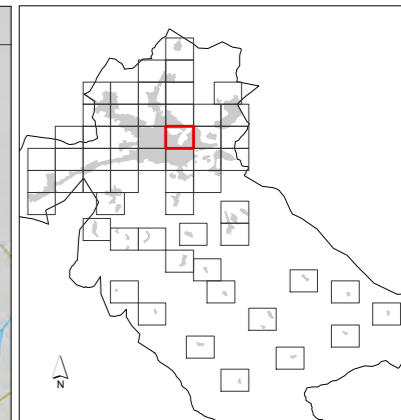
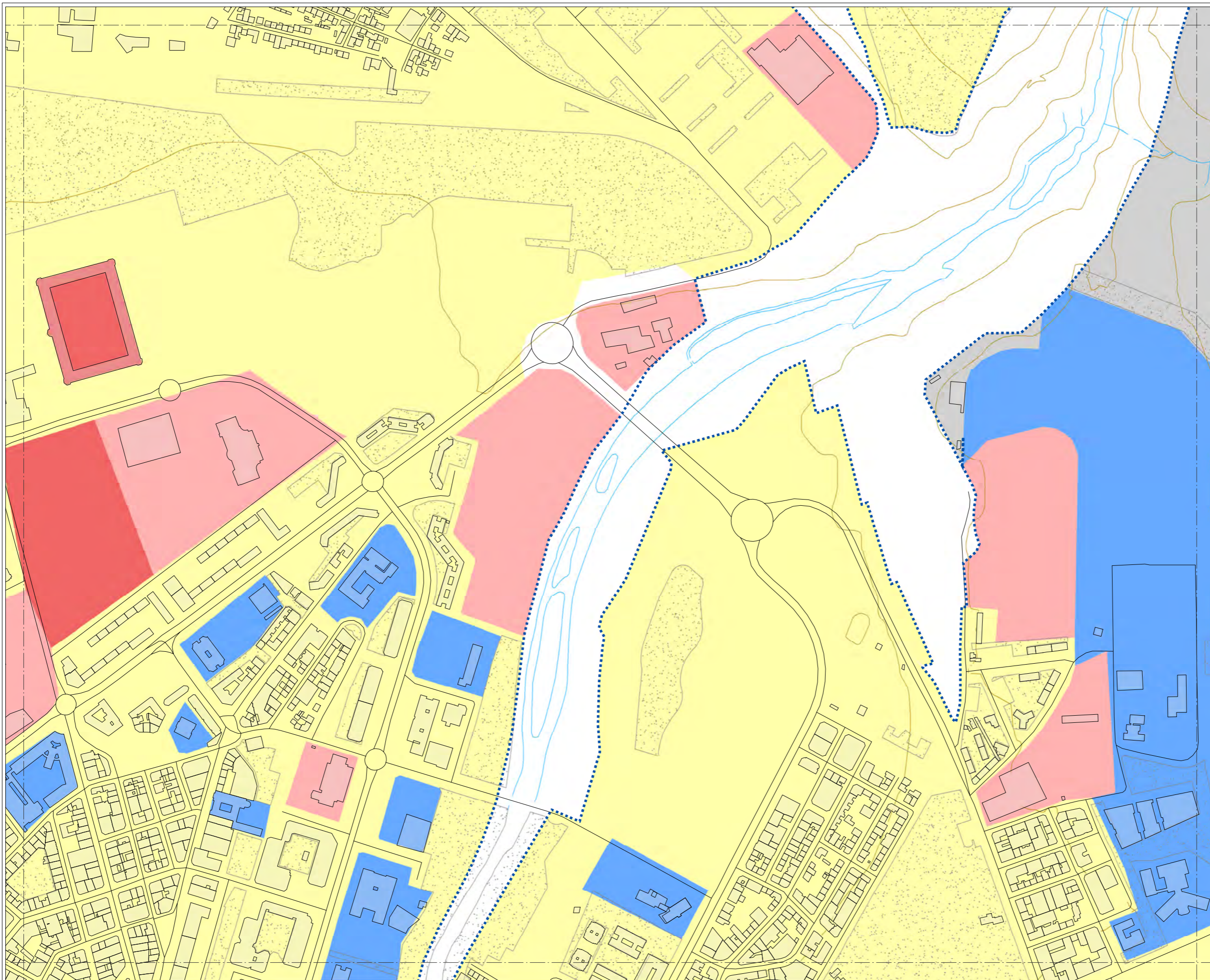
ÁREAS ACÚSTICAS

- Área de silencio
(sanitario, docente, etc)
Tipo 1 / Tipo e (*)
- Área levemente ruidosa
(residencial, hospedaje)
Tipo 2 / Tipo a (*)
- Área tolerablemente ruidosa
(oficinas, comercial, deportivo)
Tipo 3 / Tipo d (*)
- Área tolerablemente ruidosa
(recreativo, espectáculos)
Tipo 3 / Tipo c (*)
- Área ruidosa
(industrial)
Tipo 4 / Tipo b (*)
- Área especialmente ruidosa
(infraestructuras de transporte)
Tipo 5 / Tipo f (*)

(*) Ley 5/2009, de 4 de junio, del Ruido de Castilla y León (Tipos 1 - 5)
Real Decreto 1367/2007, de 19 de octubre (Tipos a - g)

ELEMENTOS CARTOGRÁFICOS

- Término municipal
- Área de estudio
- Curva de nivel
- Curso fluvial
- Carretera
- Ferrocarril
- Zona verde
- Otros elementos



**MAPA ESTRATÉGICO
DE RUIDO DE
PONFERRADA**

LEYENDA

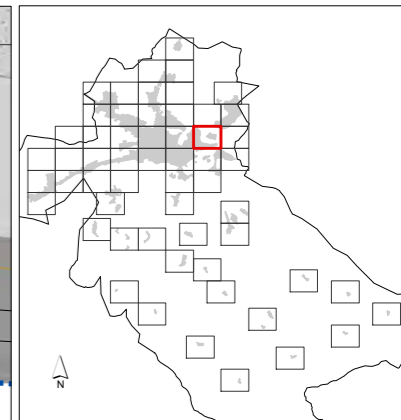
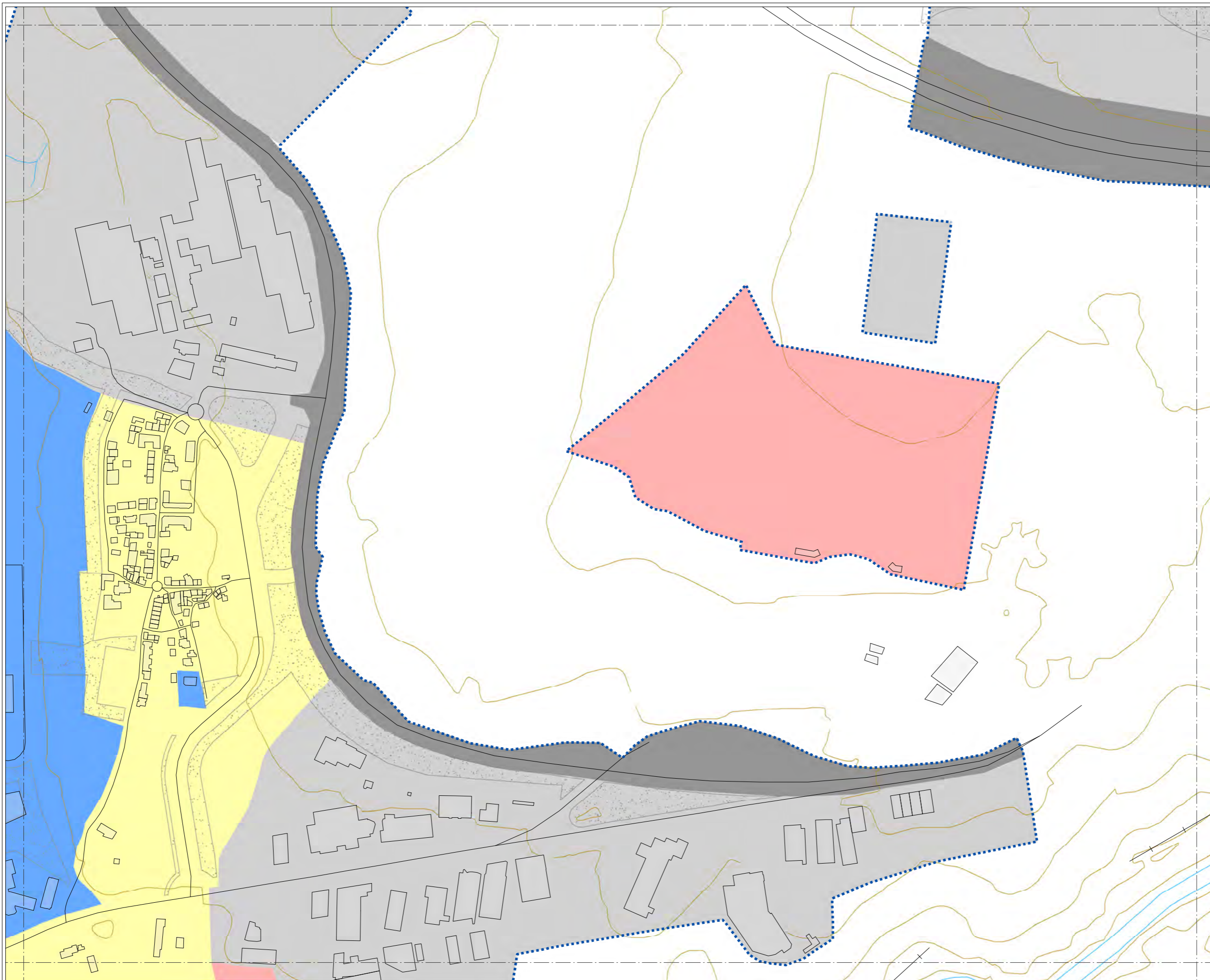
ÁREAS ACÚSTICAS

- Área de silencio
(sanitario, docente, etc)
Tipo 1 / Tipo e (*)
- Área levemente ruidosa
(residencial, hospedaje)
Tipo 2 / Tipo a (*)
- Área tolerablemente ruidosa
(oficinas, comercial, deportivo)
Tipo 3 / Tipo d (*)
- Área tolerablemente ruidosa
(recreativo, espectáculos)
Tipo 3 / Tipo c (*)
- Área ruidosa
(industrial)
Tipo 4 / Tipo b (*)
- Área especialmente ruidosa
(infraestructuras de transporte)
Tipo 5 / Tipo f (*)

(*) Ley 5/2009, de 4 de junio, del Ruido de Castilla y León (Tipos 1 - 5)
Real Decreto 1367/2007, de 19 de octubre (Tipos a - g)

ELEMENTOS CARTOGRÁFICOS

- Término municipal
- Área de estudio
- Curva de nivel
- Curso fluvial
- Carretera
- Ferrocarril
- Zona verde
- Otros elementos



MAPA ESTRATÉGICO DE RUIDO DE PONFERRADA

LEYENDA

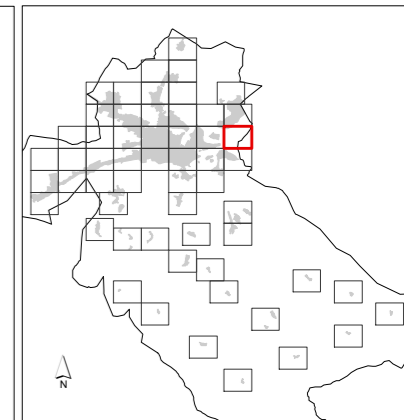
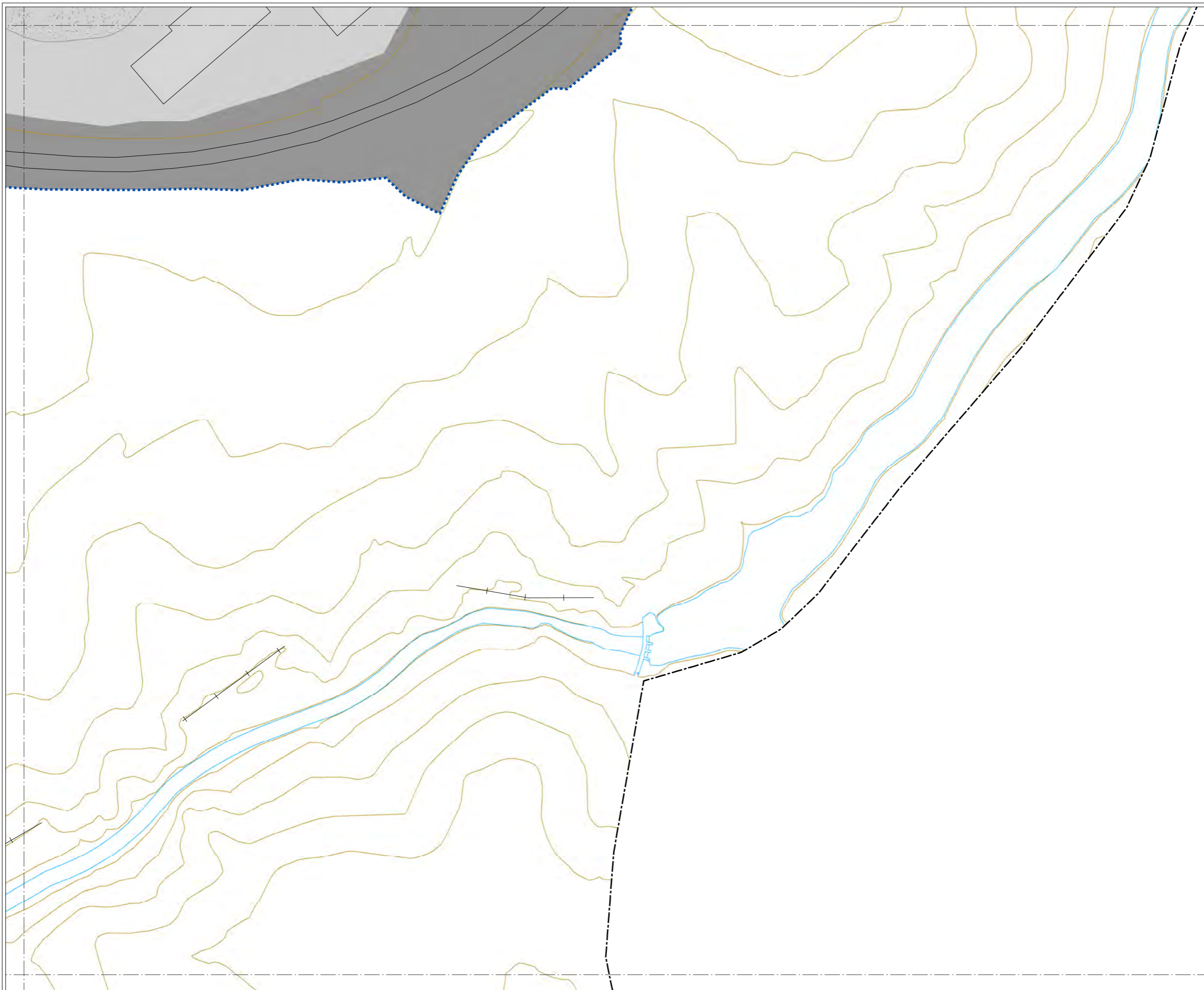
ÁREAS ACÚSTICAS

- Área de silencio (sanitario, docente, etc)
Tipo 1 / Tipo e (*)
- Área levemente ruidosa (residencial, hospedaje)
Tipo 2 / Tipo a (*)
- Área tolerablemente ruidosa (oficinas, comercial, deportivo)
Tipo 3 / Tipo d (*)
- Área tolerablemente ruidosa (recreativo, espectáculos)
Tipo 3 / Tipo c (*)
- Área ruidosa (industrial)
Tipo 4 / Tipo b (*)
- Área especialmente ruidosa (infraestructuras de transporte)
Tipo 5 / Tipo f (*)

(*) Ley 5/2009, de 4 de junio, del Ruido de Castilla y León (Tipos 1 - 5)
Real Decreto 1367/2007, de 19 de octubre (Tipos a - g)

ELEMENTOS CARTOGRÁFICOS

- Término municipal
- Área de estudio
- Curva de nivel
- Curso fluvial
- Carretera
- Ferrocarril
- Zona verde
- Otros elementos



MAPA ESTRATÉGICO DE RUIDO DE PONFERRADA

LEYENDA

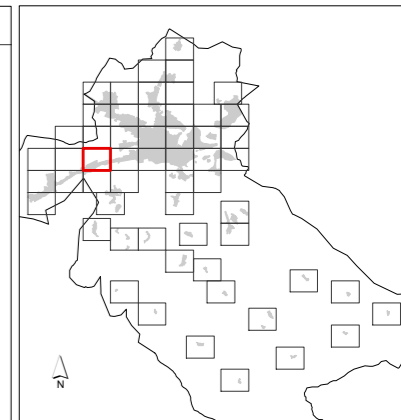
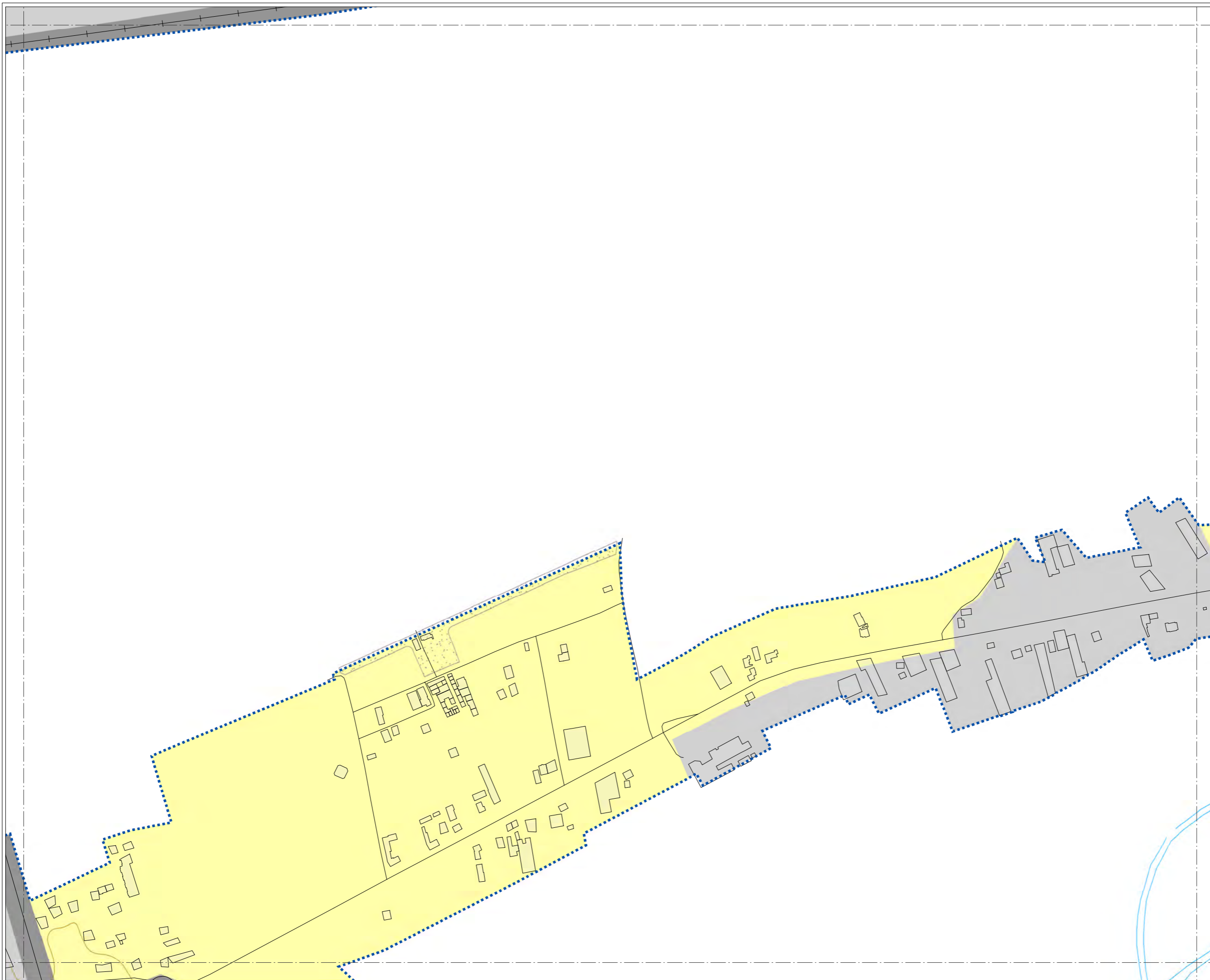
ÁREAS ACÚSTICAS

- Área de silencio (sanitario, docente, etc) Tipo 1 / Tipo e (*)
- Área levemente ruidosa (residencial, hospedaje) Tipo 2 / Tipo a (*)
- Área tolerablemente ruidosa (oficinas, comercial, deportivo) Tipo 3 / Tipo d (*)
- Área tolerablemente ruidosa (recreativo, espectáculos) Tipo 3 / Tipo c (*)
- Área ruidosa (industrial) Tipo 4 / Tipo b (*)
- Área especialmente ruidosa (infraestructuras de transporte) Tipo 5 / Tipo f (*)

(*) Ley 5/2009, de 4 de junio, del Ruido de Castilla y León (Tipos 1 - 5)
 Real Decreto 1367/2007, de 19 de octubre (Tipos a - g)

ELEMENTOS CARTOGRÁFICOS

- Término municipal
- Área de estudio
- Curva de nivel
- Curso fluvial
- Carretera
- Ferrocarril
- Zona verde
- Otros elementos



MAPA ESTRATÉGICO DE RUIDO DE PONFERRADA

LEYENDA

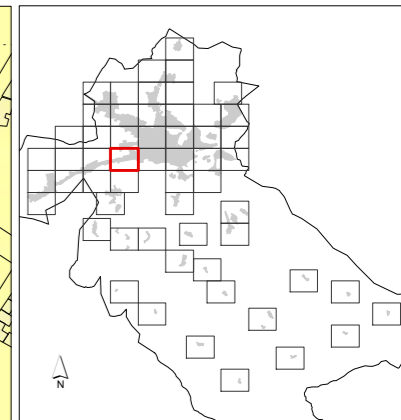
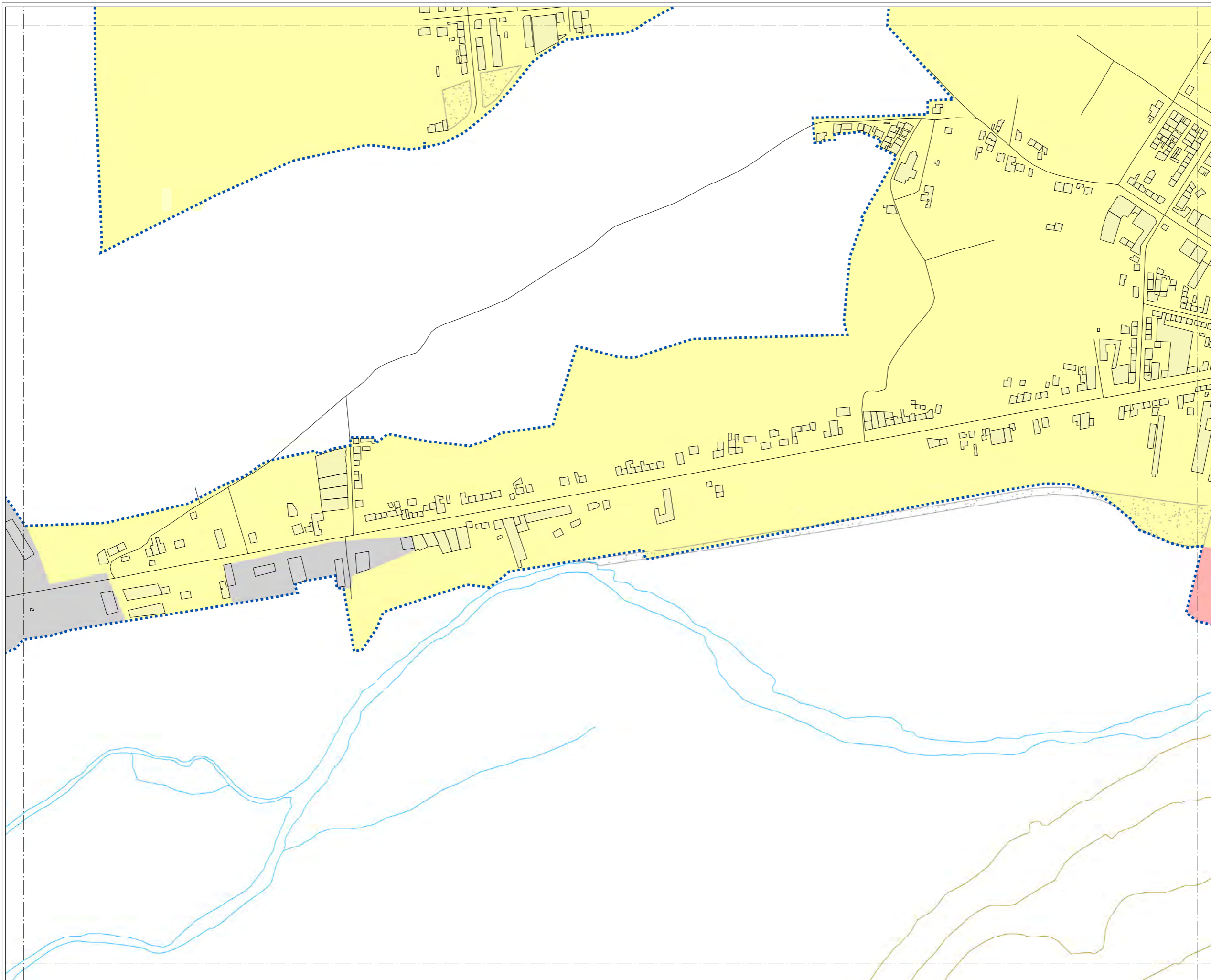
ÁREAS ACÚSTICAS

- Área de silencio (sanitario, docente, etc) Tipo 1 / Tipo e (*)
- Área levemente ruidosa (residencial, hospedaje) Tipo 2 / Tipo a (*)
- Área tolerablemente ruidosa (oficinas, comercial, deportivo) Tipo 3 / Tipo d (*)
- Área tolerablemente ruidosa (recreativo, espectáculos) Tipo 3 / Tipo c (*)
- Área ruidosa (industrial) Tipo 4 / Tipo b (*)
- Área especialmente ruidosa (infraestructuras de transporte) Tipo 5 / Tipo f (*)

(*) Ley 5/2009, de 4 de junio, del Ruido de Castilla y León (Tipos 1 - 5)
Real Decreto 1367/2007, de 19 de octubre (Tipos a - g)

ELEMENTOS CARTOGRÁFICOS

- Término municipal
- Área de estudio
- Curva de nivel
- Curso fluvial
- Carretera
- + Ferrocarril
- Zona verde
- Otros elementos



MAPA ESTRATÉGICO DE RUIDO DE PONFERRADA

LEYENDA

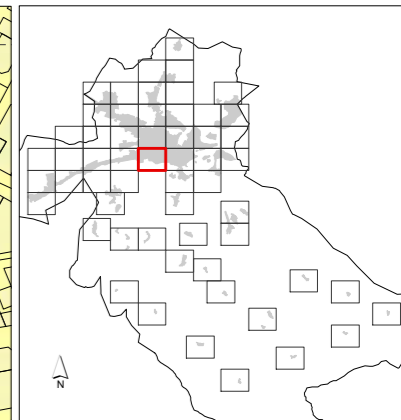
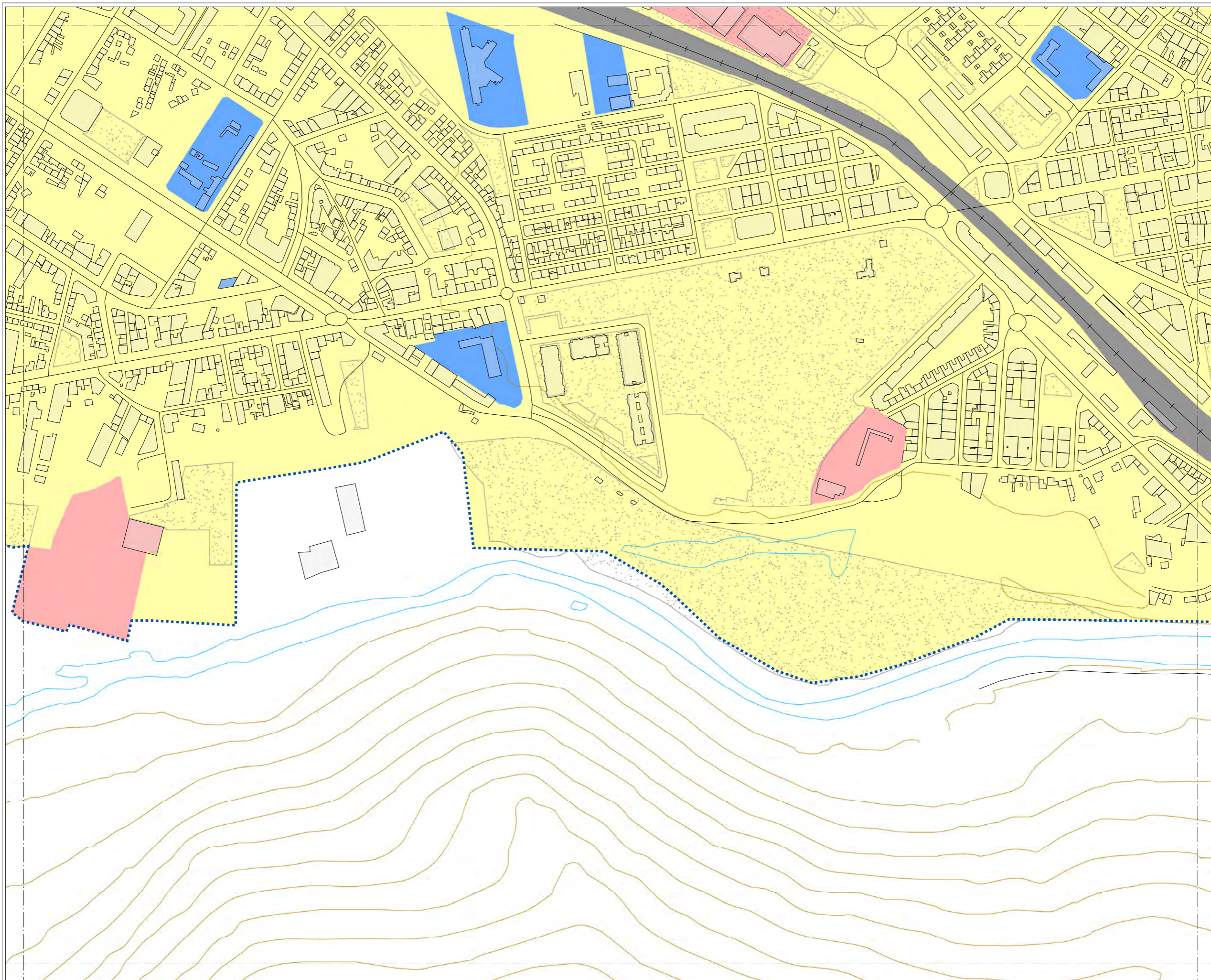
ÁREAS ACÚSTICAS

- Área de silencio (sanitario, docente, etc)
Tipo 1 / Tipo e (*)
- Área levemente ruidosa (residencial, hospedaje)
Tipo 2 / Tipo a (*)
- Área tolerablemente ruidosa (oficinas, comercial, deportivo)
Tipo 3 / Tipo d (*)
- Área tolerablemente ruidosa (recreativo, espectáculos)
Tipo 3 / Tipo c (*)
- Área ruidosa (industrial)
Tipo 4 / Tipo b (*)
- Área especialmente ruidosa (infraestructuras de transporte)
Tipo 5 / Tipo f (*)

(*) Ley 5/2009, de 4 de junio, del Ruido de Castilla y León (Tipos 1 - 5)
Real Decreto 1367/2007, de 19 de octubre (Tipos a - g)

ELEMENTOS CARTOGRÁFICOS

- Término municipal
- Área de estudio
- Curva de nivel
- Curso fluvial
- Carretera
- + Ferrocarril
- Zona verde
- Otros elementos



**MAPA ESTRATÉGICO
DE RUIDO DE
PONFERRADA**

LEYENDA

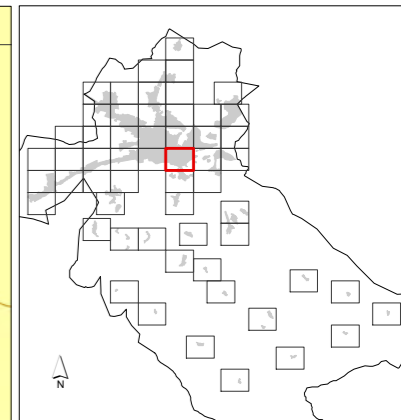
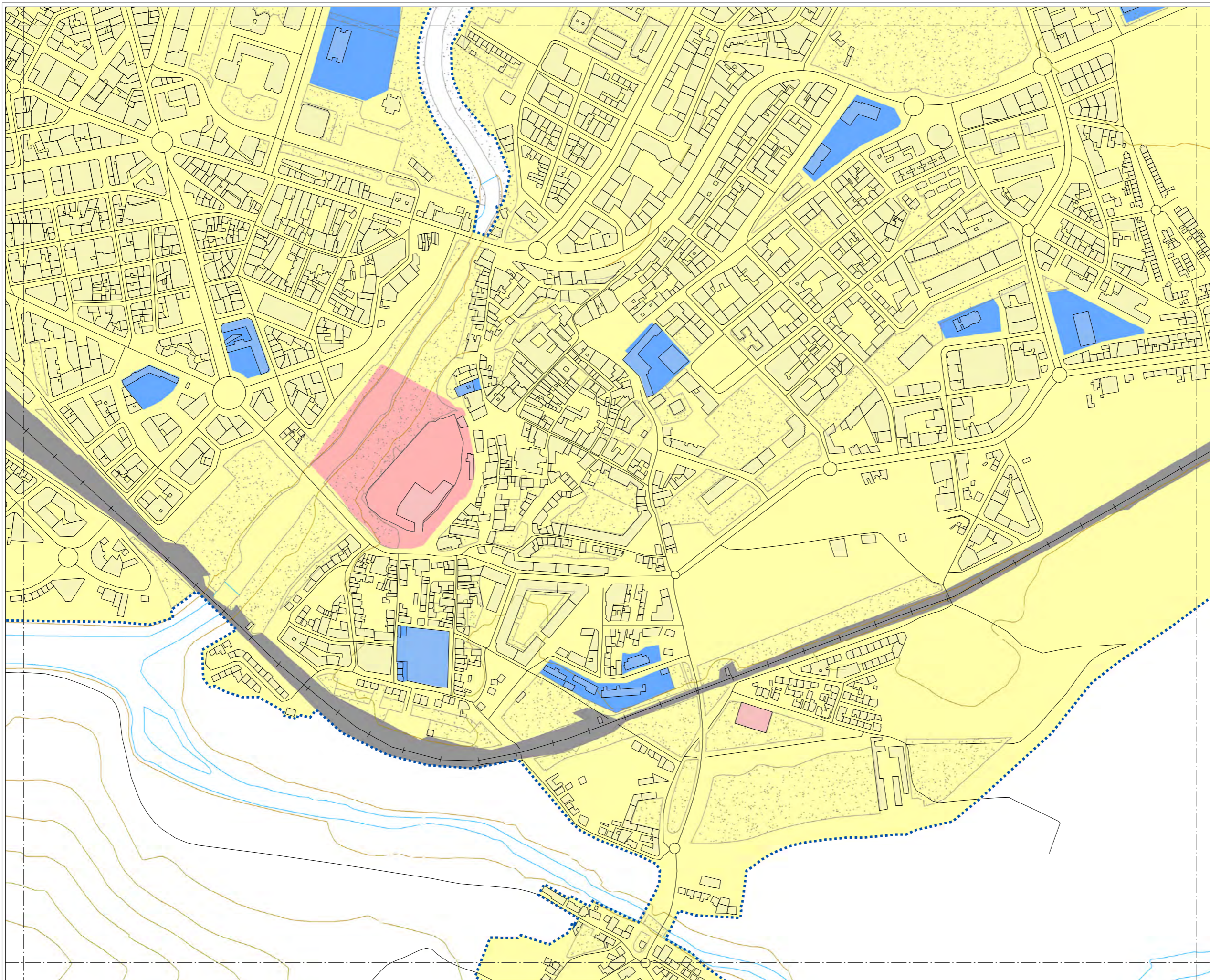
ÁREAS ACÚSTICAS

- Área de silencio
(sanitario, docente, etc)
Tipo 1 / Tipo e (*)
- Área levemente ruidosa
(residencial, hospedaje)
Tipo 2 / Tipo a (*)
- Área tolerablemente ruidosa
(oficinas, comercial, deportivo)
Tipo 3 / Tipo d (*)
- Área tolerablemente ruidosa
(recreativo, espectáculos)
Tipo 3 / Tipo c (*)
- Área ruidosa
(industrial)
Tipo 4 / Tipo b (*)
- Área especialmente ruidosa
(infraestructuras de transporte)
Tipo 5 / Tipo f (*)

(*) Ley 5/2009, de 4 de junio, del Ruido de Castilla y León (Tipos 1 - 5)
Real Decreto 1367/2007, de 19 de octubre (Tipos a - g)

ELEMENTOS CARTOGRÁFICOS

- Término municipal
- Área de estudio
- Curva de nivel
- Curso fluvial
- Carretera
- + Ferrocarril
- Zona verde
- Otros elementos



MAPA ESTRATÉGICO DE RUIDO DE PONFERRADA

LEYENDA

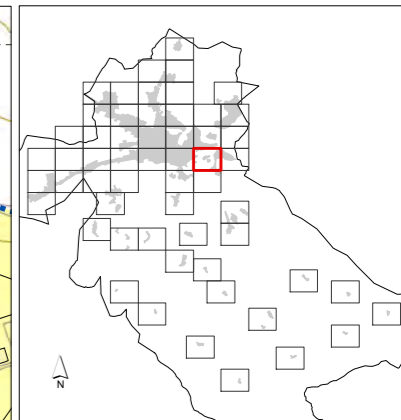
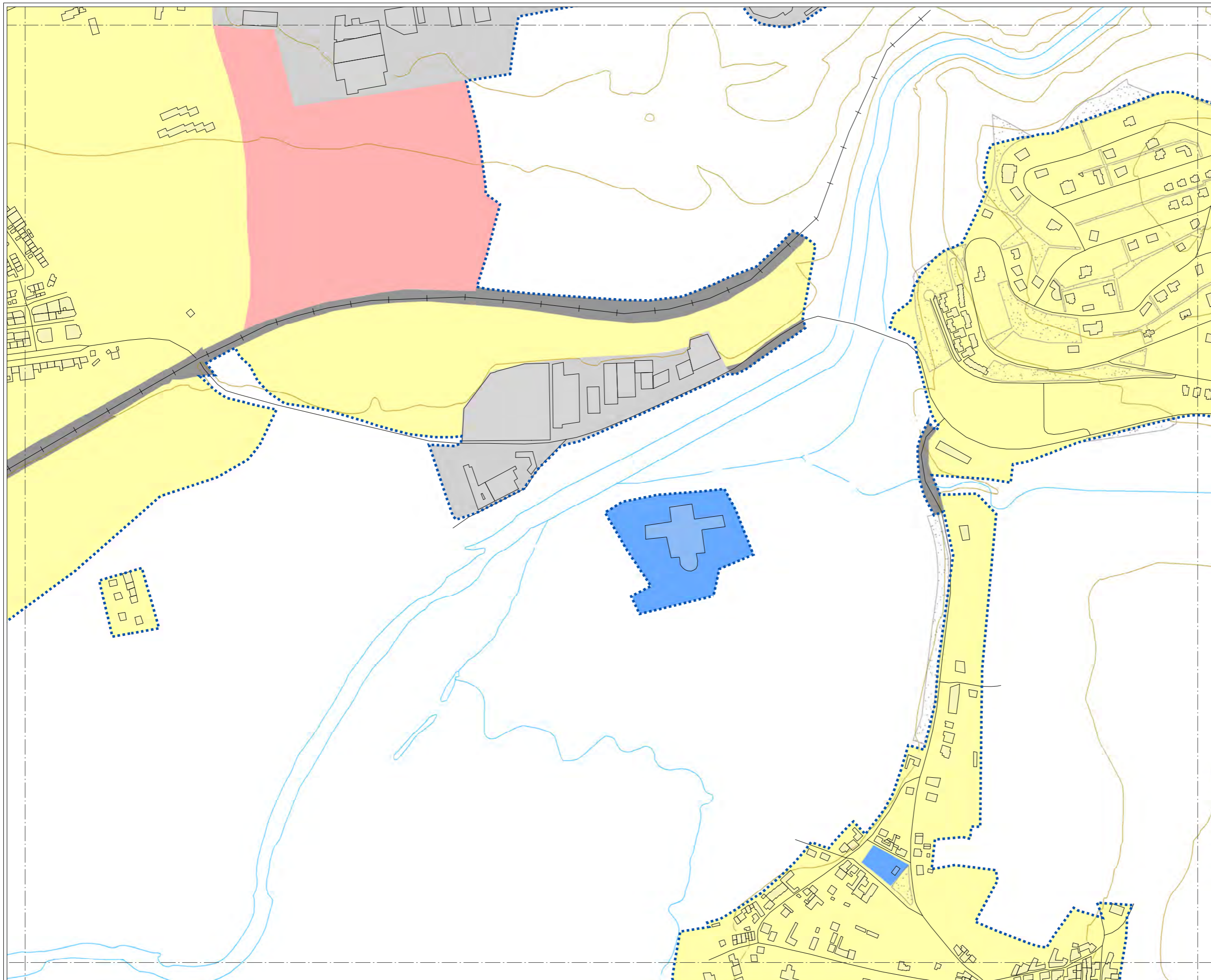
ÁREAS ACÚSTICAS

- Área de silencio (sanitario, docente, etc)
Tipo 1 / Tipo e (*)
- Área levemente ruidosa (residencial, hospedaje)
Tipo 2 / Tipo a (*)
- Área tolerablemente ruidosa (oficinas, comercial, deportivo)
Tipo 3 / Tipo d (*)
- Área tolerablemente ruidosa (recreativo, espectáculos)
Tipo 3 / Tipo c (*)
- Área ruidosa (industrial)
Tipo 4 / Tipo b (*)
- Área especialmente ruidosa (infraestructuras de transporte)
Tipo 5 / Tipo f (*)

(*) Ley 5/2009, de 4 de junio, del Ruido de Castilla y León (Tipos 1 - 5)
Real Decreto 1367/2007, de 19 de octubre (Tipos a - g)

ELEMENTOS CARTOGRÁFICOS

- Término municipal
- Área de estudio
- Curva de nivel
- Curso fluvial
- Carretera
- + Ferrocarril
- Zona verde
- Otros elementos



**MAPA ESTRATÉGICO
DE RUIDO DE
PONFERRADA**

LEYENDA

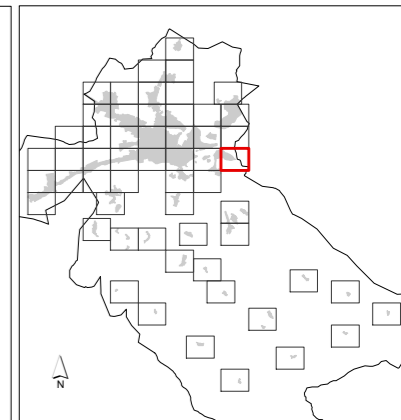
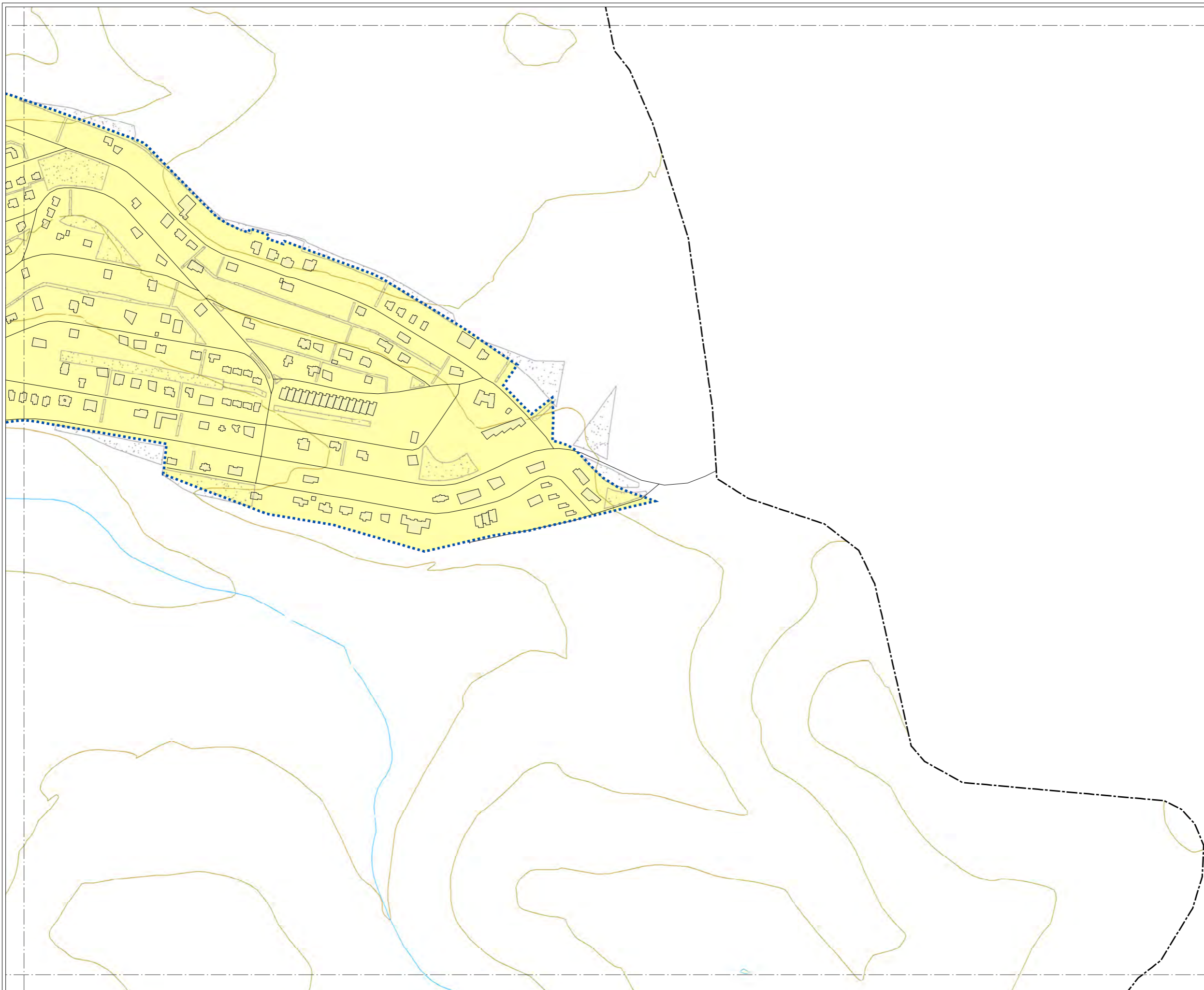
ÁREAS ACÚSTICAS

- Área de silencio
(sanitario, docente, etc)
Tipo 1 / Tipo e (*)
- Área levemente ruidosa
(residencial, hospedaje)
Tipo 2 / Tipo a (*)
- Área tolerablemente ruidosa
(oficinas, comercial, deportivo)
Tipo 3 / Tipo d (*)
- Área tolerablemente ruidosa
(recreativo, espectáculos)
Tipo 3 / Tipo c (*)
- Área ruidosa
(industrial)
Tipo 4 / Tipo b (*)
- Área especialmente ruidosa
(infraestructuras de transporte)
Tipo 5 / Tipo f (*)

(*) Ley 5/2009, de 4 de junio, del Ruido de Castilla y León (Tipos 1 - 5)
Real Decreto 1367/2007, de 19 de octubre (Tipos a - g)

ELEMENTOS CARTOGRÁFICOS

- Término municipal
- Área de estudio
- Curva de nivel
- Curso fluvial
- Carretera
- Ferrocarril
- Zona verde
- Otros elementos



**MAPA ESTRATÉGICO
DE RUIDO DE
PONFERRADA**

LEYENDA

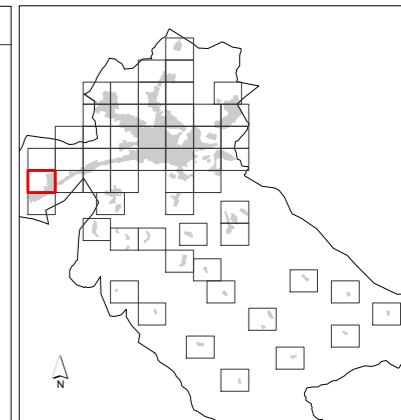
ÁREAS ACÚSTICAS

- Área de silencio
(sanitario, docente, etc)
Tipo 1 / Tipo e (*)
- Área levemente ruidosa
(residencial, hospedaje)
Tipo 2 / Tipo a (*)
- Área tolerablemente ruidosa
(oficinas, comercial, deportivo)
Tipo 3 / Tipo d (*)
- Área tolerablemente ruidosa
(recreativo, espectáculos)
Tipo 3 / Tipo c (*)
- Área ruidosa
(industrial)
Tipo 4 / Tipo b (*)
- Área especialmente ruidosa
(infraestructuras de transporte)
Tipo 5 / Tipo f (*)

(*) Ley 5/2009, de 4 de junio, del Ruido de Castilla y León (Tipos 1 - 5)
Real Decreto 1367/2007, de 19 de octubre (Tipos a - g)

ELEMENTOS CARTOGRÁFICOS







- Término municipal
- Área de estudio
- Curva de nivel
- Curso fluvial
- Carretera
- Ferrocarril
- Zona verde
- Otros elementos



MAPA ESTRATÉGICO DE RUIDO DE PONFERRADA









LEYENDA

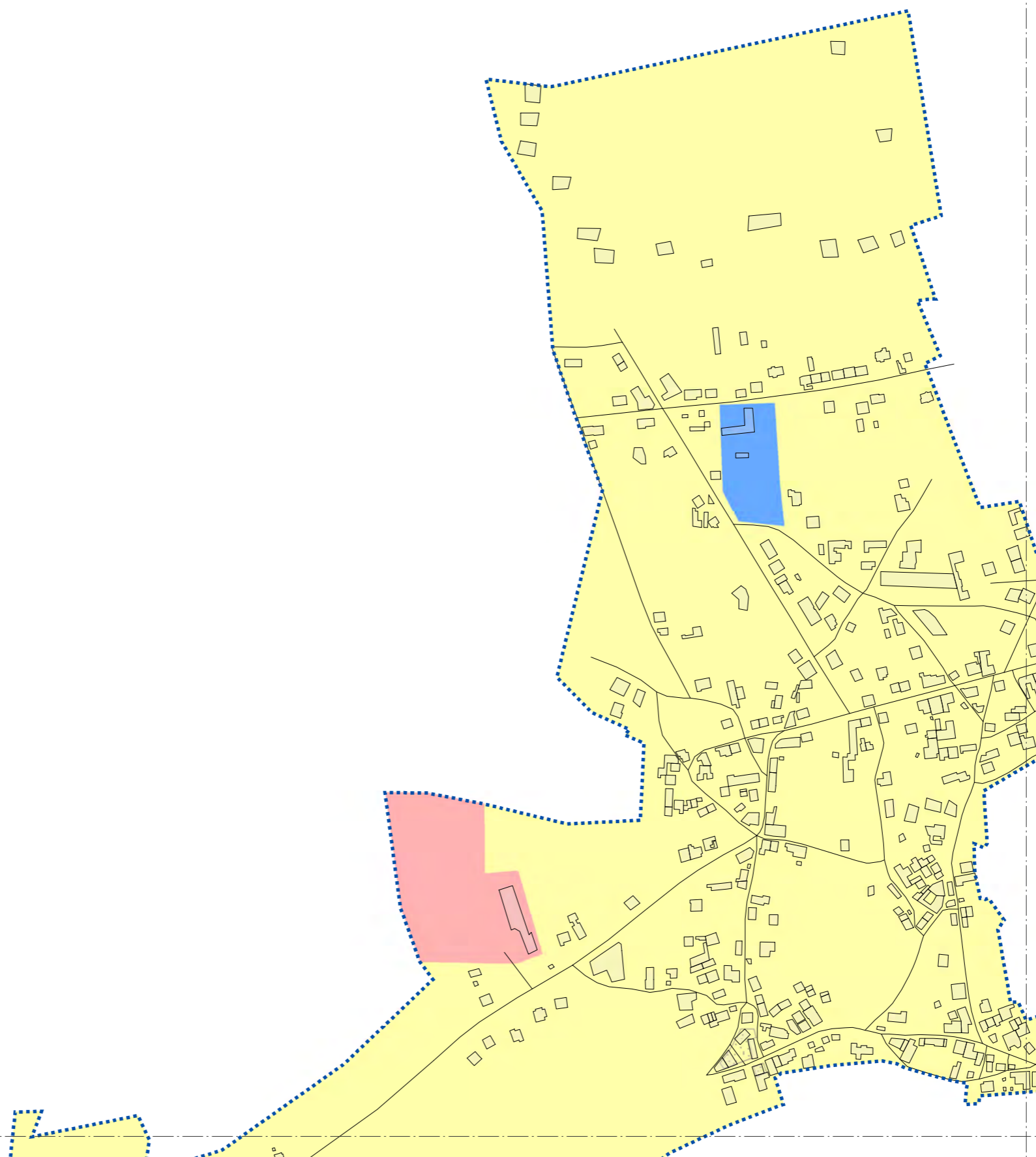
ÁREAS ACÚSTICAS

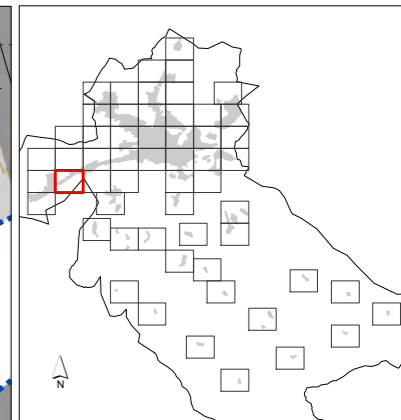
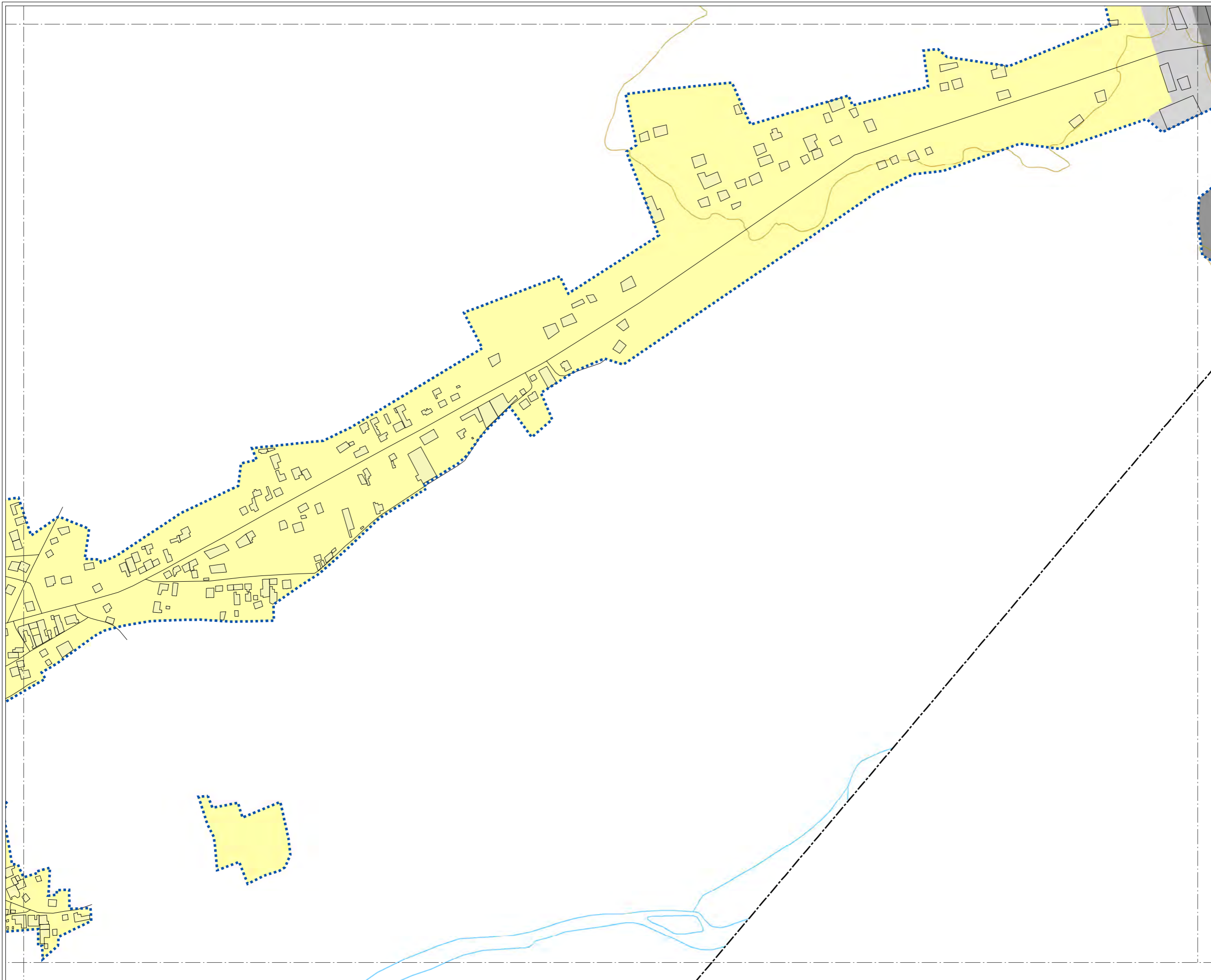
-  Área de silencio (sanitario, docente, etc)
Tipo 1 / Tipo e (*)
-  Área levemente ruidosa (residencial, hospedaje)
Tipo 2 / Tipo a (*)
-  Área tolerablemente ruidosa (oficinas, comercial, deportivo)
Tipo 3 / Tipo d (*)
-  Área tolerablemente ruidosa (recreativo, espectáculos)
Tipo 3 / Tipo c (*)
-  Área ruidosa (industrial)
Tipo 4 / Tipo b (*)
-  Área especialmente ruidosa (infraestructuras de transporte)
Tipo 5 / Tipo f (*)

(*) Ley 5/2009, de 4 de junio, del Ruido de Castilla y León (Tipos 1 - 5)
Real Decreto 1367/2007, de 19 de octubre (Tipos a - g)

ELEMENTOS CARTOGRÁFICOS

-  Término municipal
-  Área de estudio
-  Curva de nivel
-  Curso fluvial
-  Carretera
-  Ferrocarril
-  Zona verde
-  Otros elementos





**MAPA ESTRATÉGICO
DE RUIDO DE
PONFERRADA**

LEYENDA

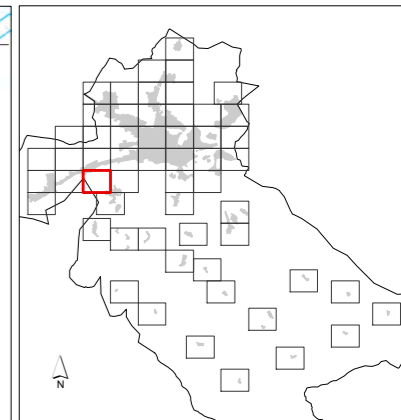
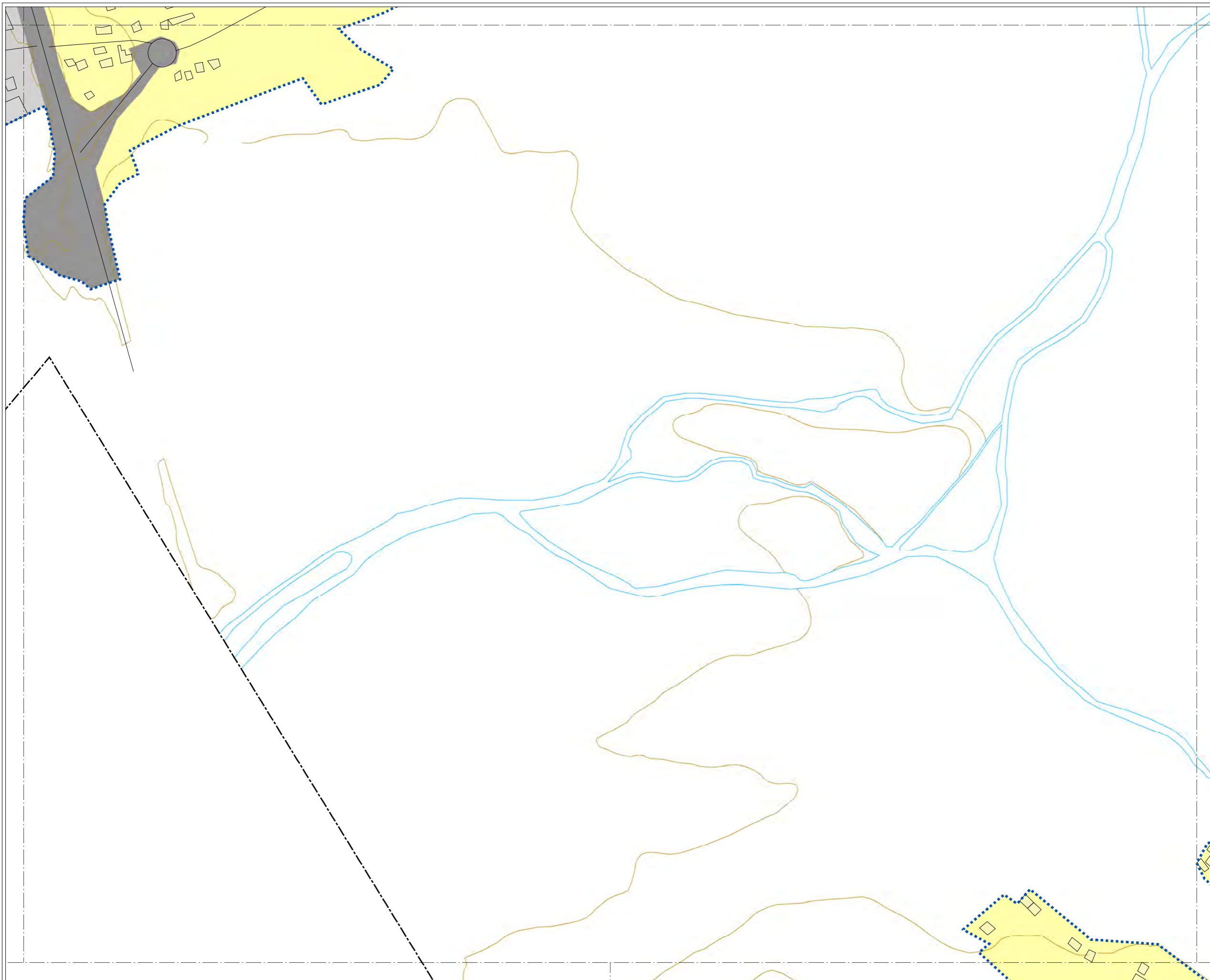
ÁREAS ACÚSTICAS

- Área de silencio
(sanitario, docente, etc)
Tipo 1 / Tipo e (*)
- Área levemente ruidosa
(residencial, hospedaje)
Tipo 2 / Tipo a (*)
- Área tolerablemente ruidosa
(oficinas, comercial, deportivo)
Tipo 3 / Tipo d (*)
- Área tolerablemente ruidosa
(recreativo, espectáculos)
Tipo 3 / Tipo c (*)
- Área ruidosa
(industrial)
Tipo 4 / Tipo b (*)
- Área especialmente ruidosa
(infraestructuras de transporte)
Tipo 5 / Tipo f (*)

(*) Ley 5/2009, de 4 de junio, del Ruido de Castilla y León (Tipos 1 - 5)
Real Decreto 1367/2007, de 19 de octubre (Tipos a - g)

ELEMENTOS CARTOGRÁFICOS

- Término municipal
- Área de estudio
- Curva de nivel
- Curso fluvial
- Carretera
- + Ferrocarril
- Zona verde
- Otros elementos



MAPA ESTRATÉGICO DE RUIDO DE PONFERRADA

LEYENDA

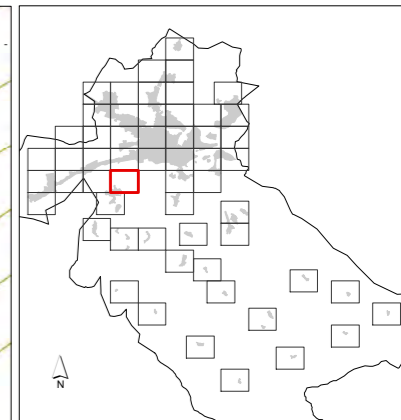
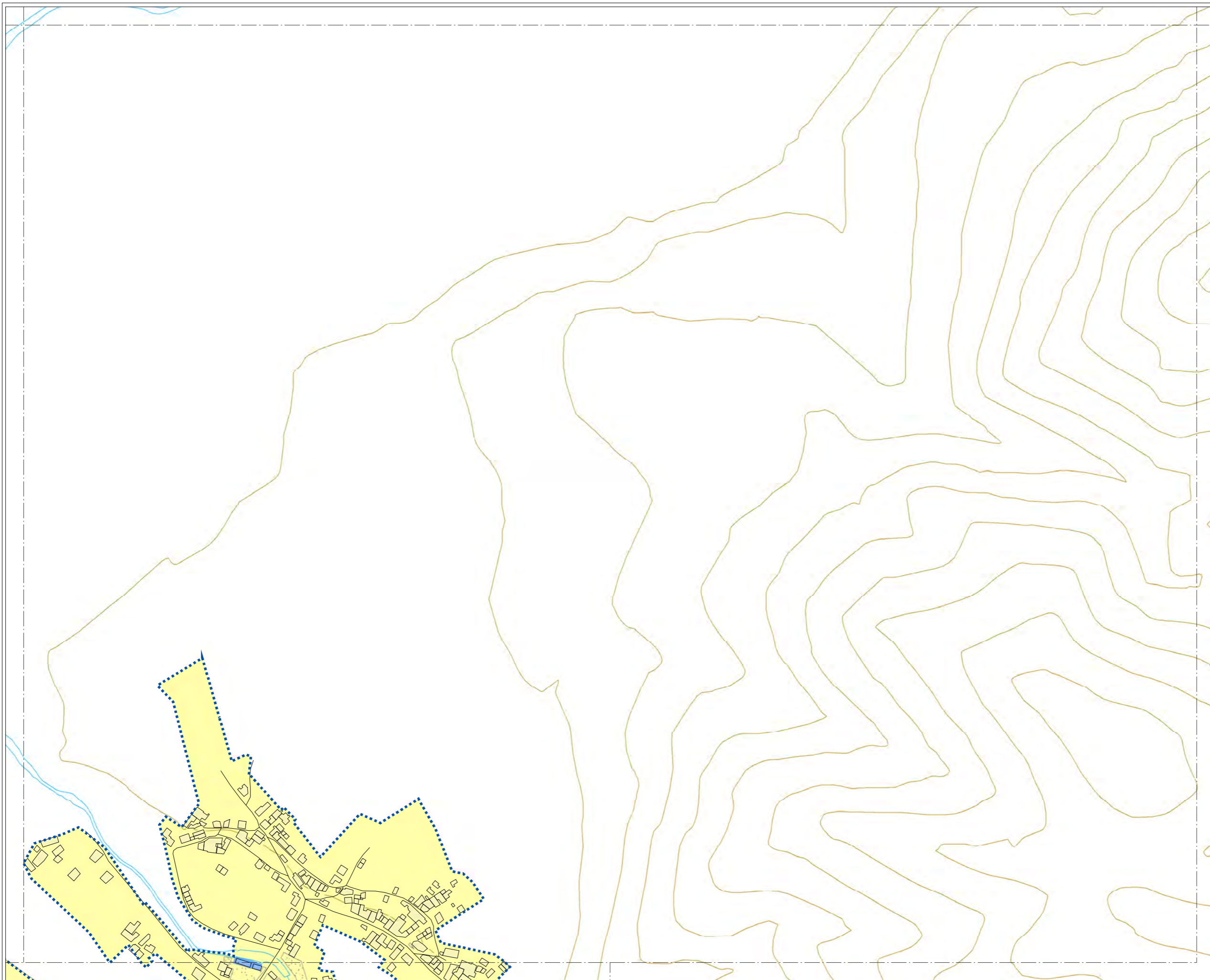
ÁREAS ACÚSTICAS

- Área de silencio (sanitario, docente, etc)
Tipo 1 / Tipo e (*)
- Área levemente ruidosa (residencial, hospedaje)
Tipo 2 / Tipo a (*)
- Área tolerablemente ruidosa (oficinas, comercial, deportivo)
Tipo 3 / Tipo d (*)
- Área tolerablemente ruidosa (recreativo, espectáculos)
Tipo 3 / Tipo c (*)
- Área ruidosa (industrial)
Tipo 4 / Tipo b (*)
- Área especialmente ruidosa (infraestructuras de transporte)
Tipo 5 / Tipo f (*)

(*) Ley 5/2009, de 4 de junio, del Ruido de Castilla y León (Tipos 1 - 5)
Real Decreto 1367/2007, de 19 de octubre (Tipos a - g)

ELEMENTOS CARTOGRÁFICOS

- Término municipal
- Área de estudio
- Curva de nivel
- Curso fluvial
- Carretera
- Ferrocarril
- Zona verde
- Otros elementos



**MAPA ESTRATÉGICO
DE RUIDO DE
PONFERRADA**

LEYENDA

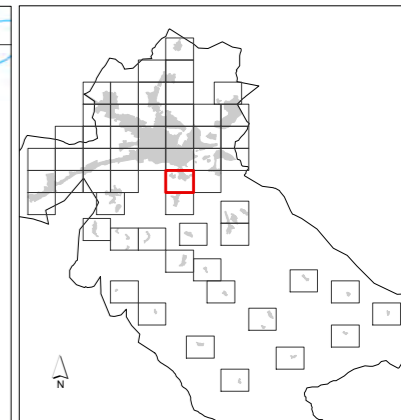
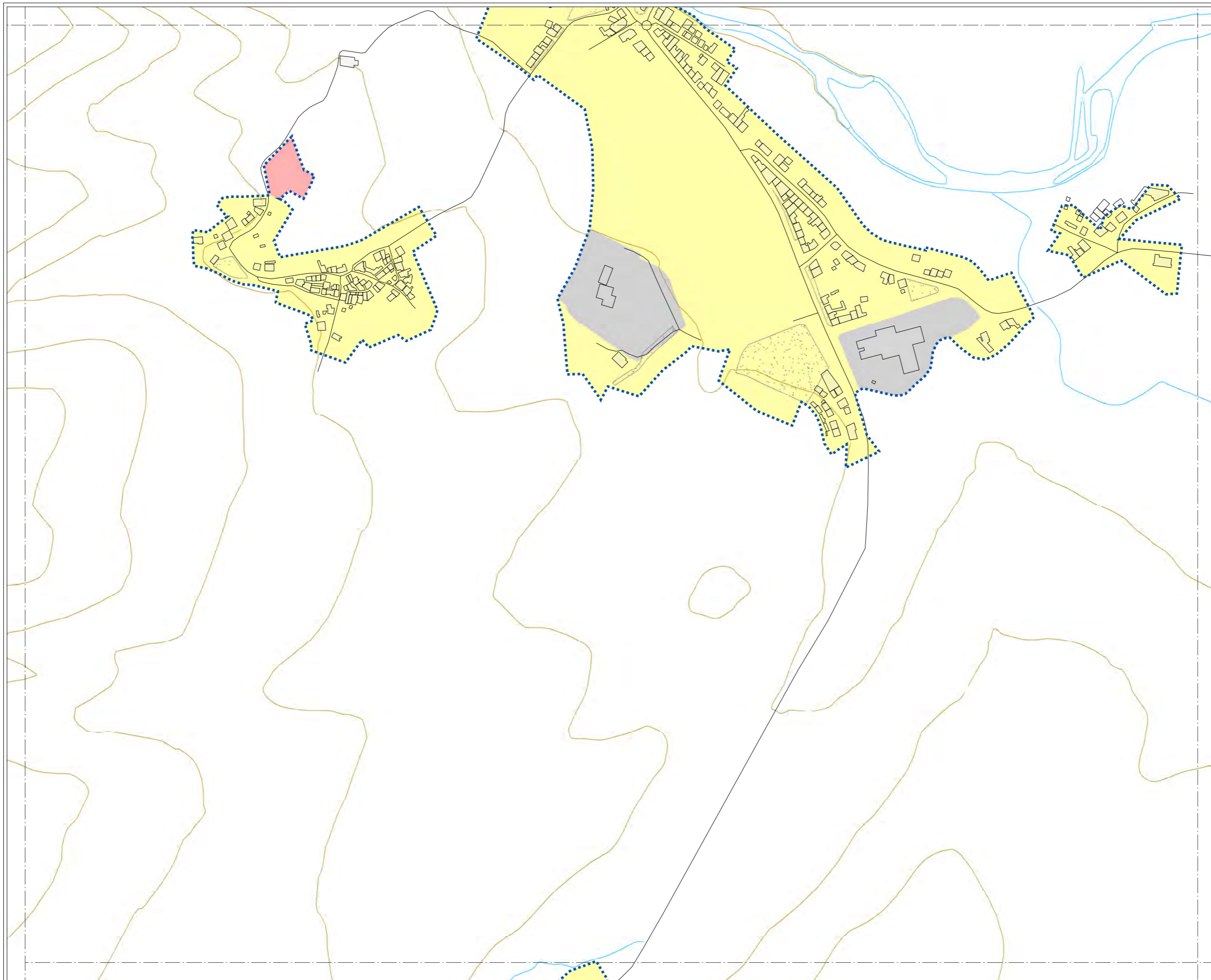
ÁREAS ACÚSTICAS

- Área de silencio
(sanitario, docente, etc)
Tipo 1 / Tipo e (*)
- Área levemente ruidosa
(residencial, hospedaje)
Tipo 2 / Tipo a (*)
- Área tolerablemente ruidosa
(oficinas, comercial, deportivo)
Tipo 3 / Tipo d (*)
- Área tolerablemente ruidosa
(recreativo, espectáculos)
Tipo 3 / Tipo c (*)
- Área ruidosa
(industrial)
Tipo 4 / Tipo b (*)
- Área especialmente ruidosa
(infraestructuras de transporte)
Tipo 5 / Tipo f (*)

(*) Ley 5/2009, de 4 de junio, del Ruido de Castilla y León (Tipos 1 - 5)
Real Decreto 1367/2007, de 19 de octubre (Tipos a - g)

ELEMENTOS CARTOGRÁFICOS

- Término municipal
- Área de estudio
- Curva de nivel
- Curso fluvial
- Carretera
- Ferrocarril
- Zona verde
- Otros elementos



MAPA ESTRATÉGICO DE RUIDO DE PONFERRADA

LEYENDA

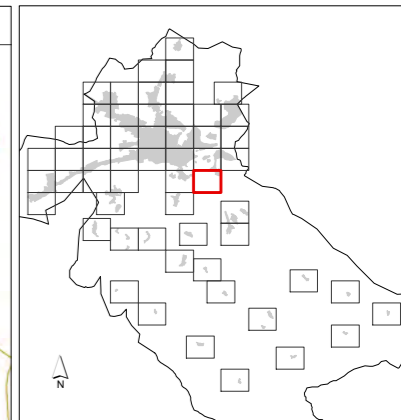
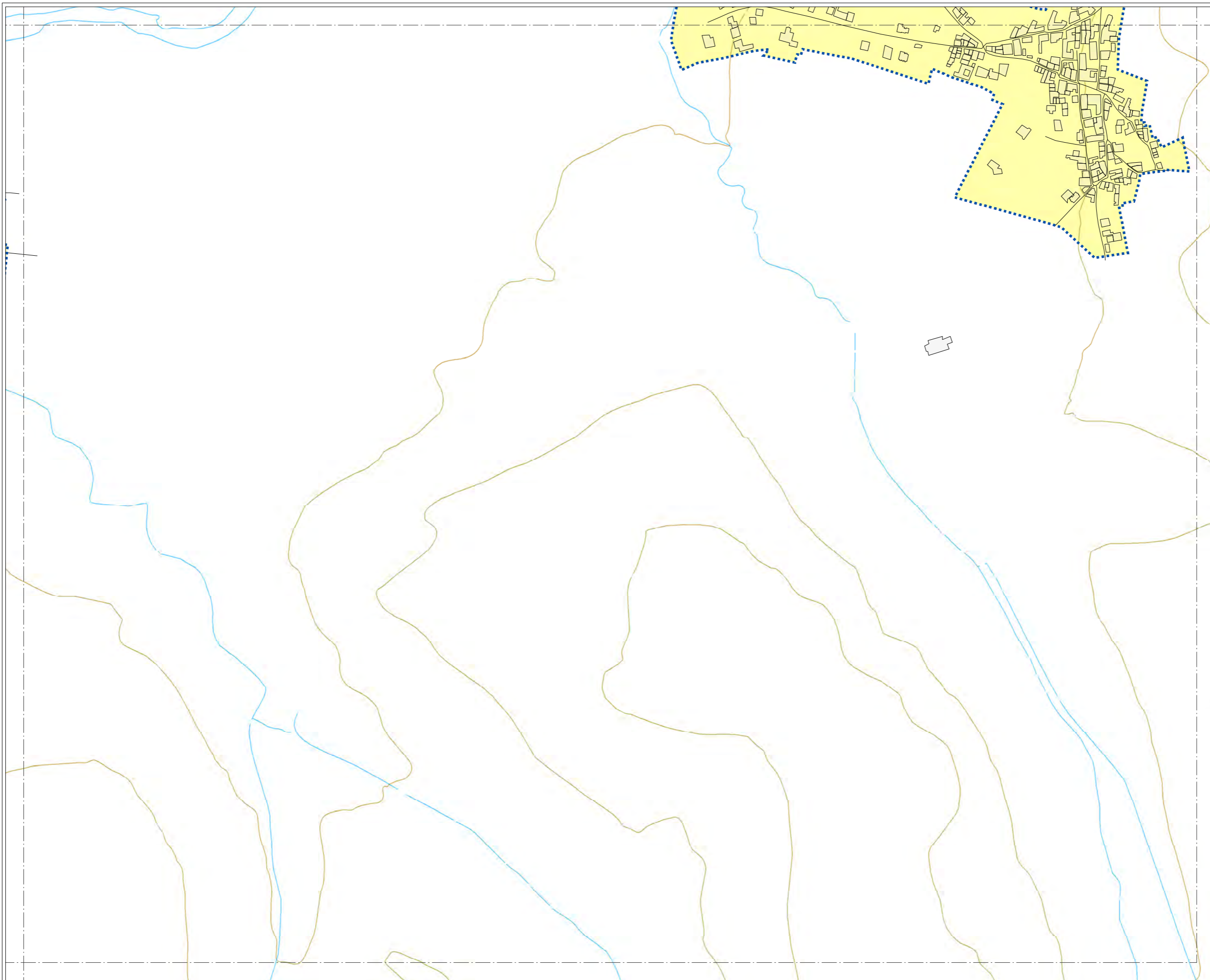
ÁREAS ACÚSTICAS

- Área de silencio (sanitario, docente, etc)
Tipo 1 / Tipo e (*)
- Área levemente ruidosa (residencial, hospedaje)
Tipo 2 / Tipo a (*)
- Área tolerablemente ruidosa (oficinas, comercial, deportivo)
Tipo 3 / Tipo d (*)
- Área tolerablemente ruidosa (recreativo, espectáculos)
Tipo 3 / Tipo c (*)
- Área ruidosa (industrial)
Tipo 4 / Tipo b (*)
- Área especialmente ruidosa (infraestructuras de transporte)
Tipo 5 / Tipo f (*)

(*) Ley 5/2009, de 4 de junio, del Ruido de Castilla y León (Tipos 1 - 5)
Real Decreto 1367/2007, de 19 de octubre (Tipos a - g)

ELEMENTOS CARTOGRÁFICOS

- Término municipal
- Área de estudio
- Curva de nivel
- Curso fluvial
- Carretera
- ++ Ferrocarril
- Zona verde
- Otros elementos



**MAPA ESTRATÉGICO
DE RUIDO DE
PONFERRADA**

LEYENDA

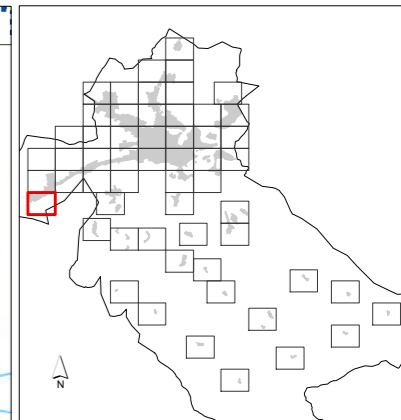
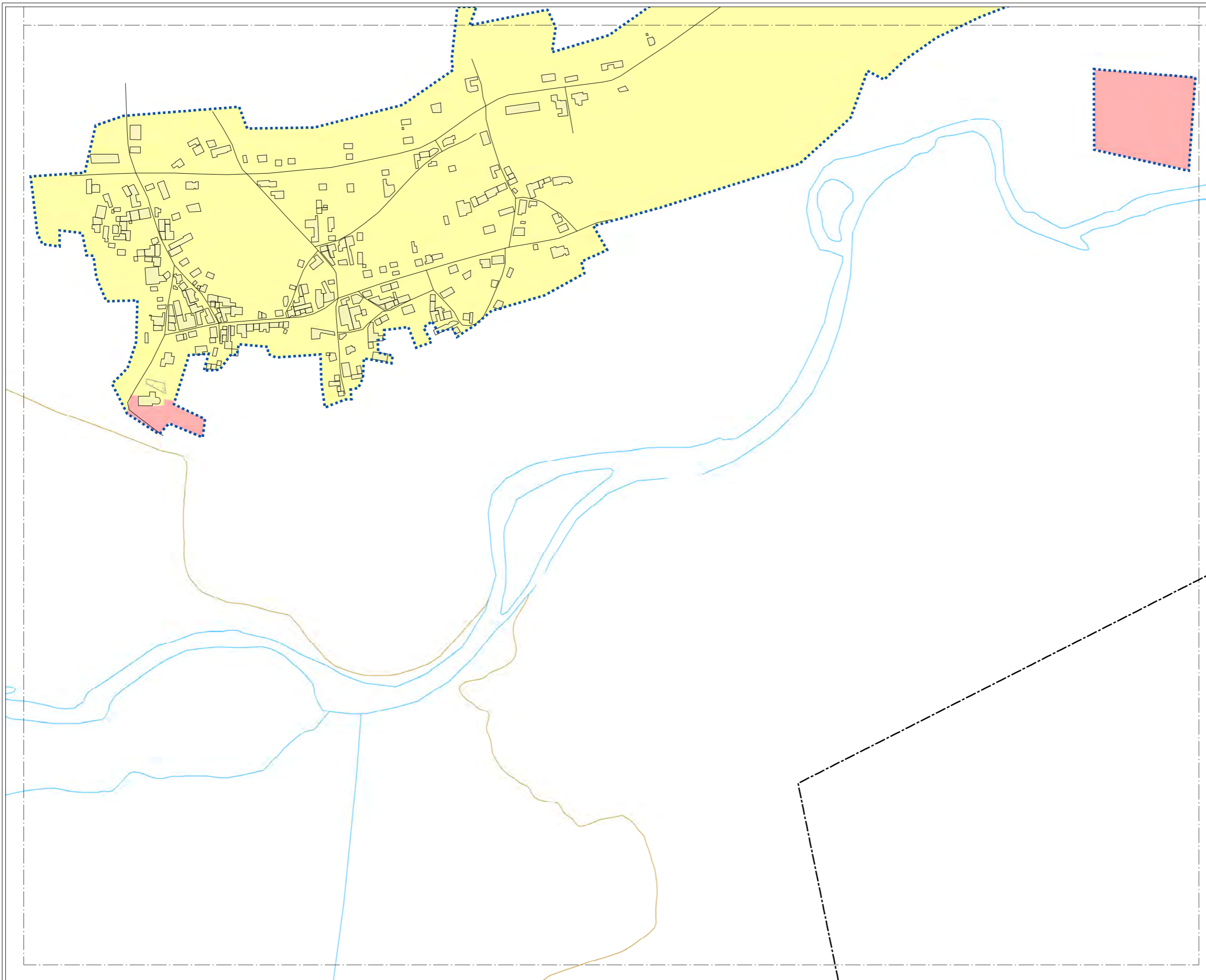
ÁREAS ACÚSTICAS

- Área de silencio
(sanitario, docente, etc)
Tipo 1 / Tipo e (*)
- Área levemente ruidosa
(residencial, hospedaje)
Tipo 2 / Tipo a (*)
- Área tolerablemente ruidosa
(oficinas, comercial, deportivo)
Tipo 3 / Tipo d (*)
- Área tolerablemente ruidosa
(recreativo, espectáculos)
Tipo 3 / Tipo c (*)
- Área ruidosa
(industrial)
Tipo 4 / Tipo b (*)
- Área especialmente ruidosa
(infraestructuras de transporte)
Tipo 5 / Tipo f (*)

(*) Ley 5/2009, de 4 de junio, del Ruido de Castilla y León (Tipos 1 - 5)
Real Decreto 1367/2007, de 19 de octubre (Tipos a - g)

ELEMENTOS CARTOGRÁFICOS

- Término municipal
- Área de estudio
- Curva de nivel
- Curso fluvial
- Carretera
- + Ferrocarril
- Zona verde
- Otros elementos



**MAPA ESTRATÉGICO
DE RUIDO DE
PONFERRADA**

LEYENDA

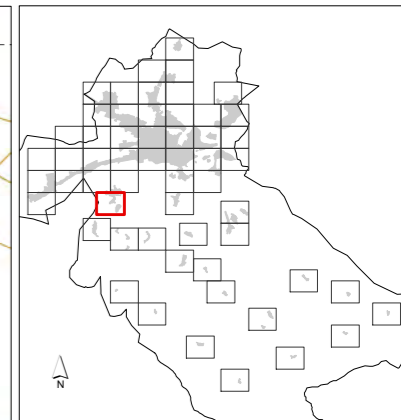
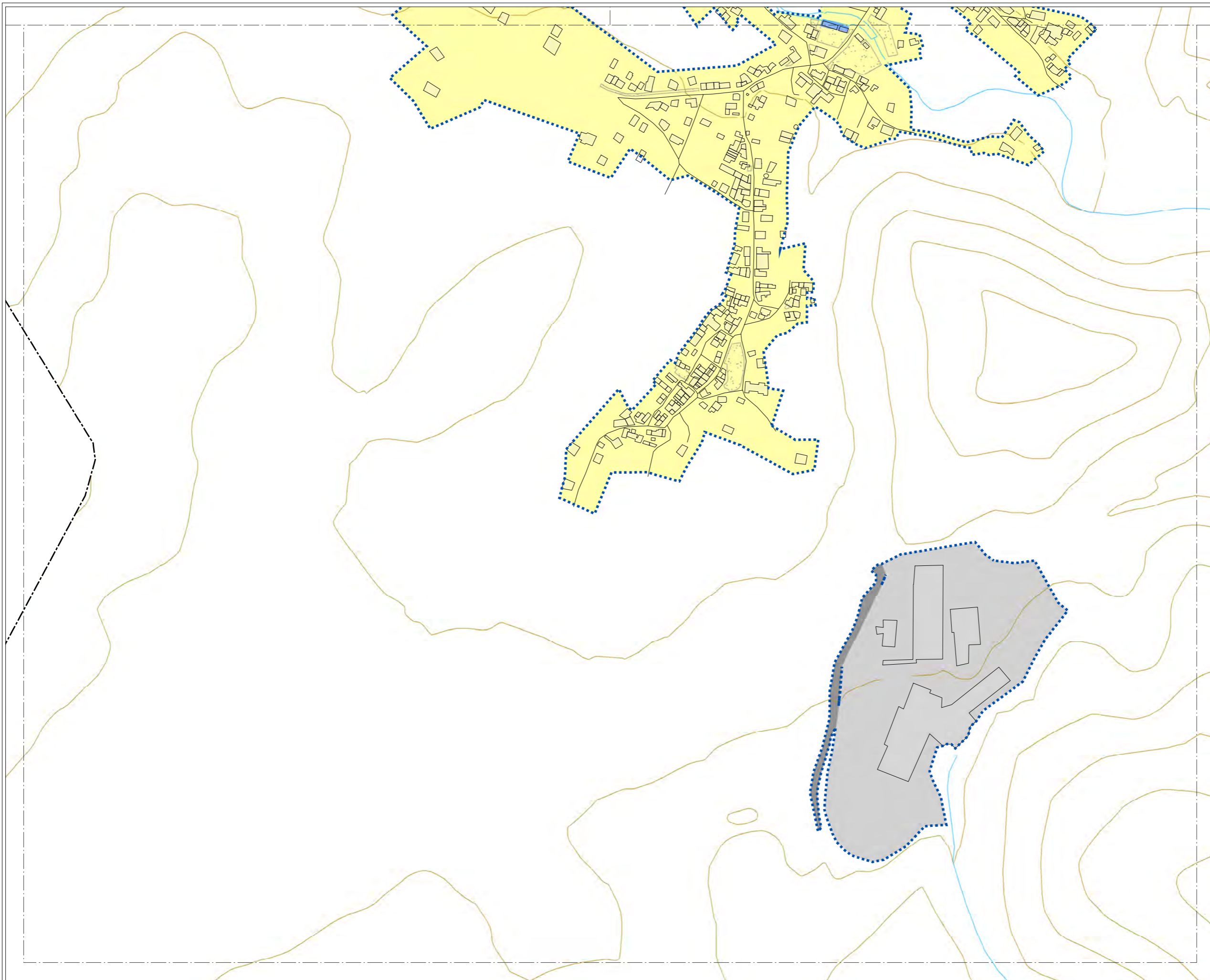
ÁREAS ACÚSTICAS

- Área de silencio
(sanitario, docente, etc)
Tipo 1 / Tipo e (*)
- Área levemente ruidosa
(residencial, hospedaje)
Tipo 2 / Tipo a (*)
- Área tolerablemente ruidosa
(oficinas, comercial,
deportivo)
Tipo 3 / Tipo d (*)
- Área tolerablemente ruidosa
(recreativo, espectáculos)
Tipo 3 / Tipo c (*)
- Área ruidosa
(industrial)
Tipo 4 / Tipo b (*)
- Área especialmente ruidosa
(infraestructuras de
transporte)
Tipo 5 / Tipo f (*)

(*) Ley 5/2009, de 4 de junio,
del Ruido de Castilla y León
(Tipos 1 - 5)
Real Decreto 1367/2007,
de 19 de octubre (Tipos a - g)

ELEMENTOS CARTOGRÁFICOS

- Término municipal
- Área de estudio
- Curva de nivel
- Curso fluvial
- Carretera
- ++ Ferrocarril
- Zona verde
- Otros elementos



**MAPA ESTRATÉGICO
DE RUIDO DE
PONFERRADA**

LEYENDA

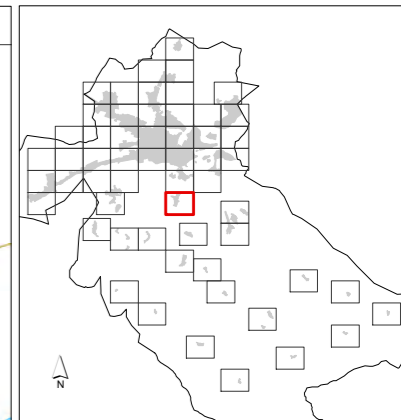
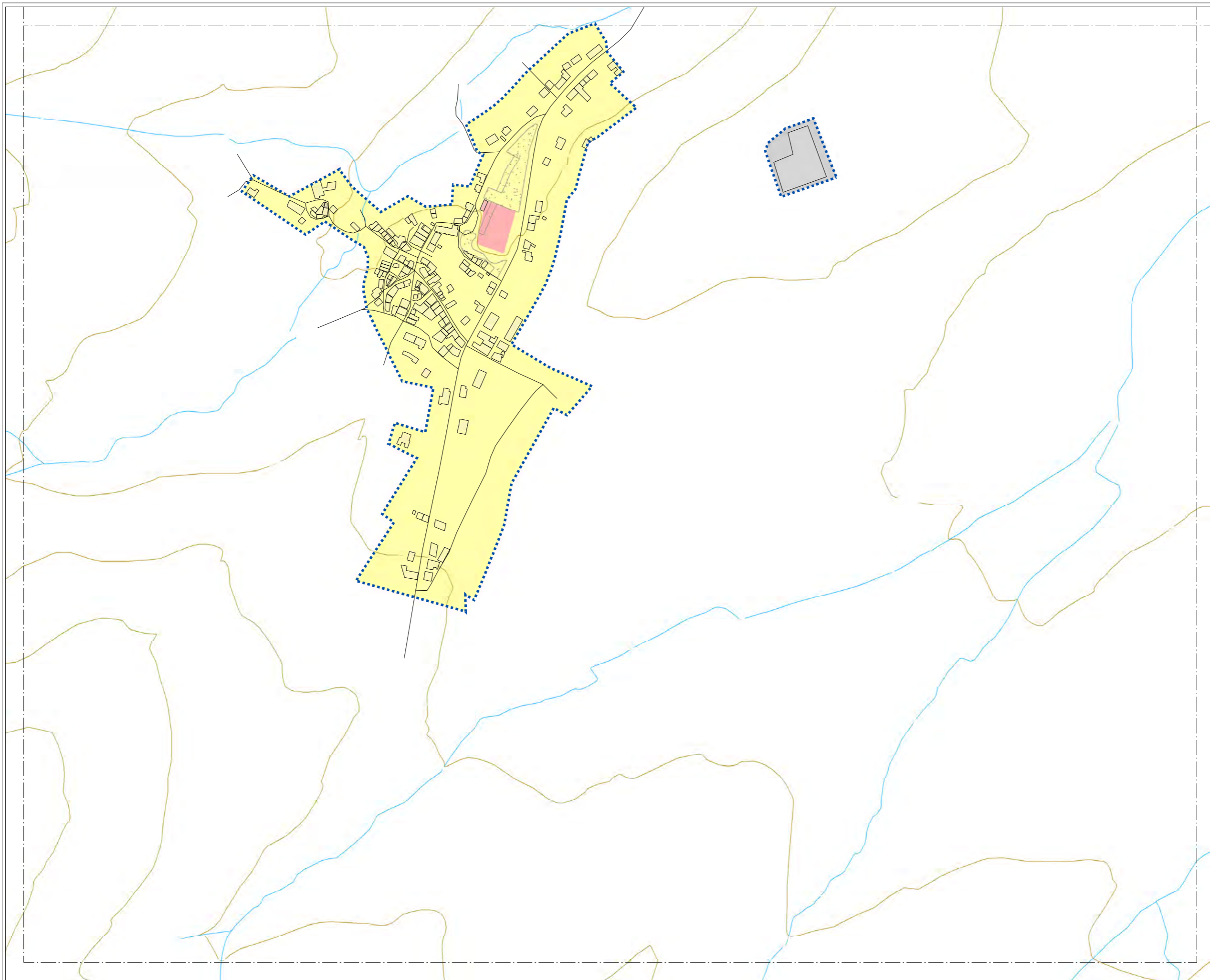
ÁREAS ACÚSTICAS

- Área de silencio
(sanitario, docente, etc)
Tipo 1 / Tipo e (*)
- Área levemente ruidosa
(residencial, hospedaje)
Tipo 2 / Tipo a (*)
- Área tolerablemente ruidosa
(oficinas, comercial, deportivo)
Tipo 3 / Tipo d (*)
- Área tolerablemente ruidosa
(recreativo, espectáculos)
Tipo 3 / Tipo c (*)
- Área ruidosa
(industrial)
Tipo 4 / Tipo b (*)
- Área especialmente ruidosa
(infraestructuras de transporte)
Tipo 5 / Tipo f (*)

(*) Ley 5/2009, de 4 de junio, del Ruido de Castilla y León (Tipos 1 - 5)
Real Decreto 1367/2007, de 19 de octubre (Tipos a - g)

ELEMENTOS CARTOGRÁFICOS

- Término municipal
- Área de estudio
- Curva de nivel
- Curso fluvial
- Carretera
- Ferrocarril
- Zona verde
- Otros elementos



**MAPA ESTRATÉGICO
DE RUIDO DE
PONFERRADA**

LEYENDA

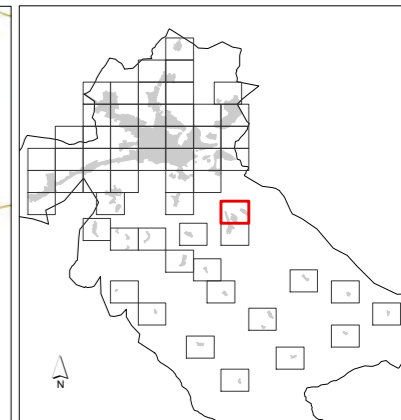
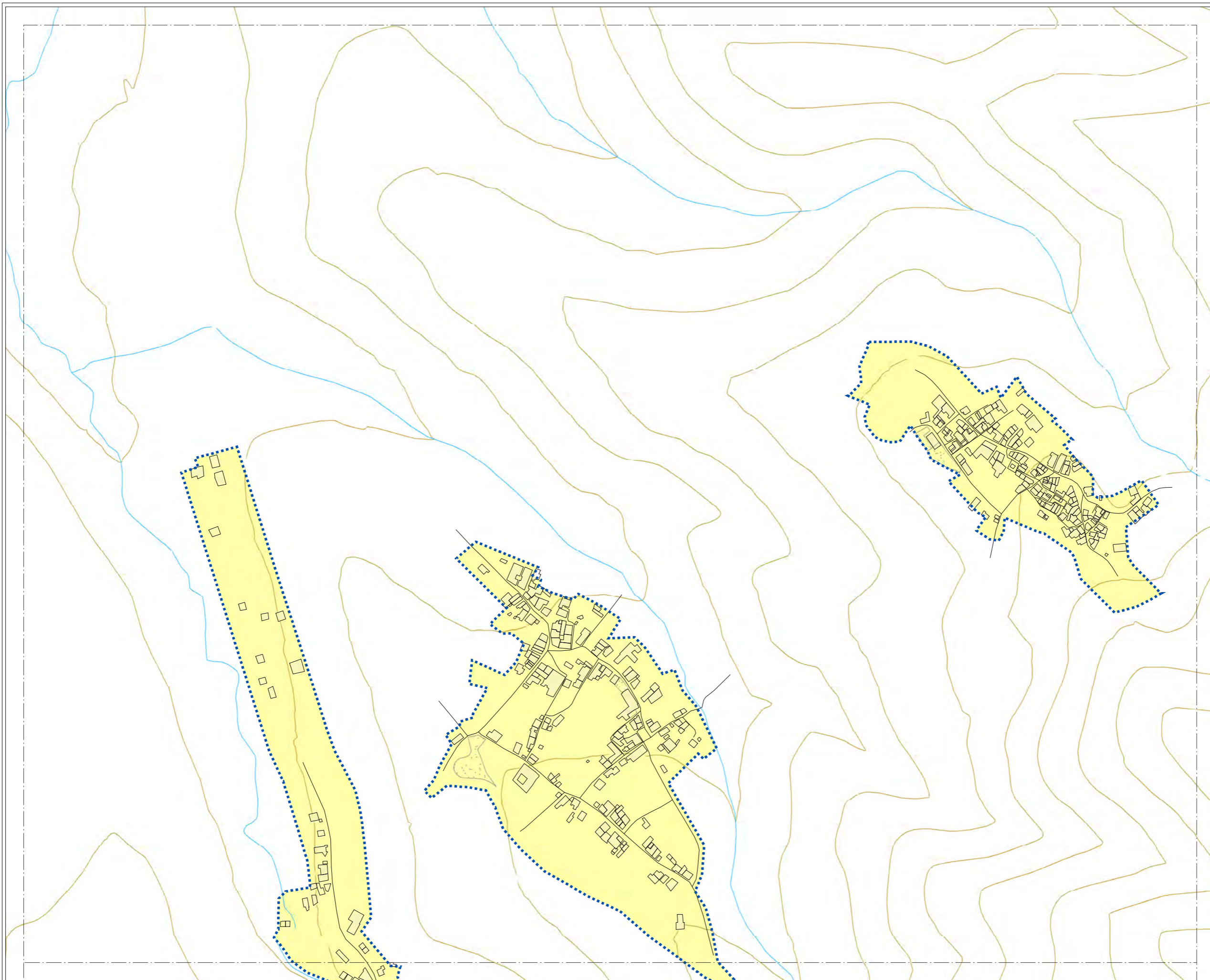
ÁREAS ACÚSTICAS

- Área de silencio
(sanitario, docente, etc)
Tipo 1 / Tipo e (*)
- Área levemente ruidosa
(residencial, hospedaje)
Tipo 2 / Tipo a (*)
- Área tolerablemente ruidosa
(oficinas, comercial, deportivo)
Tipo 3 / Tipo d (*)
- Área tolerablemente ruidosa
(recreativo, espectáculos)
Tipo 3 / Tipo c (*)
- Área ruidosa
(industrial)
Tipo 4 / Tipo b (*)
- Área especialmente ruidosa
(infraestructuras de transporte)
Tipo 5 / Tipo f (*)

(*) Ley 5/2009, de 4 de junio, del Ruido de Castilla y León (Tipos 1 - 5)
Real Decreto 1367/2007, de 19 de octubre (Tipos a - g)

ELEMENTOS CARTOGRÁFICOS

- Término municipal
- Área de estudio
- Curva de nivel
- Curso fluvial
- Carretera
- + Ferrocarril
- Zona verde
- Otros elementos



**MAPA ESTRATÉGICO
DE RUIDO DE
PONFERRADA**

LEYENDA

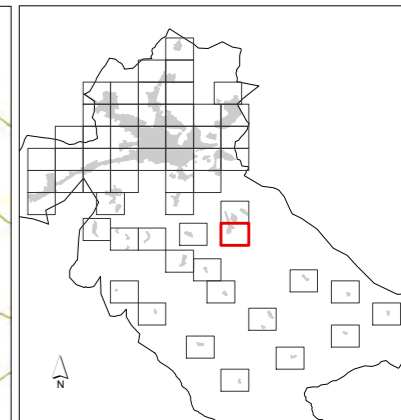
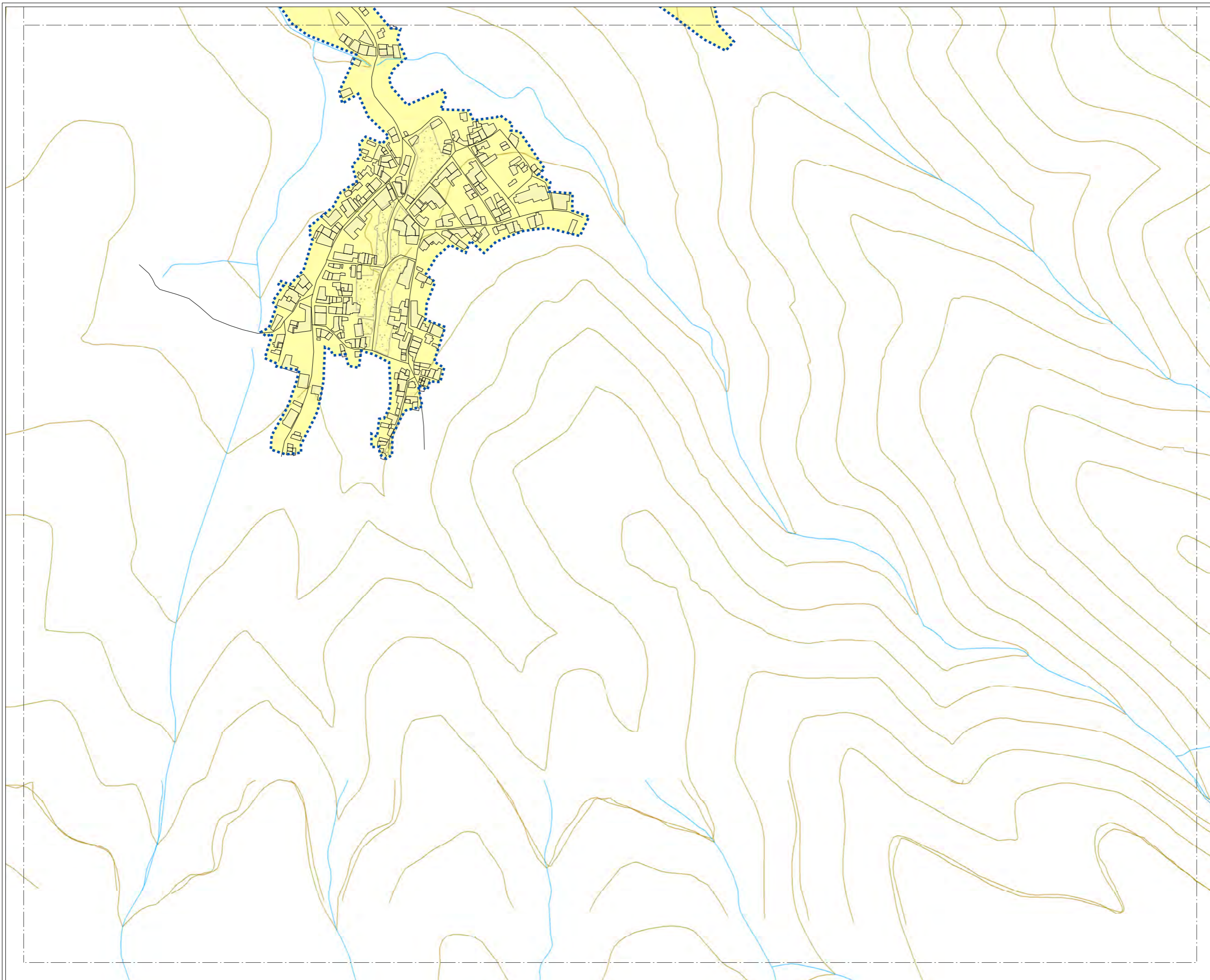
ÁREAS ACÚSTICAS

- Área de silencio
(sanitario, docente, etc)
Tipo 1 / Tipo e (*)
- Área levemente ruidosa
(residencial, hospedaje)
Tipo 2 / Tipo a (*)
- Área tolerablemente ruidosa
(oficinas, comercial, deportivo)
Tipo 3 / Tipo d (*)
- Área tolerablemente ruidosa
(recreativo, espectáculos)
Tipo 3 / Tipo c (*)
- Área ruidosa
(industrial)
Tipo 4 / Tipo b (*)
- Área especialmente ruidosa
(infraestructuras de transporte)
Tipo 5 / Tipo f (*)

(*) Ley 5/2009, de 4 de junio, del Ruido de Castilla y León (Tipos 1 - 5)
Real Decreto 1367/2007, de 19 de octubre (Tipos a - g)

ELEMENTOS CARTOGRÁFICOS

- Término municipal
- Área de estudio
- Curva de nivel
- Curso fluvial
- Carretera
- ++ Ferrocarril
- Zona verde
- Otros elementos



**MAPA ESTRATÉGICO
DE RUIDO DE
PONFERRADA**

LEYENDA

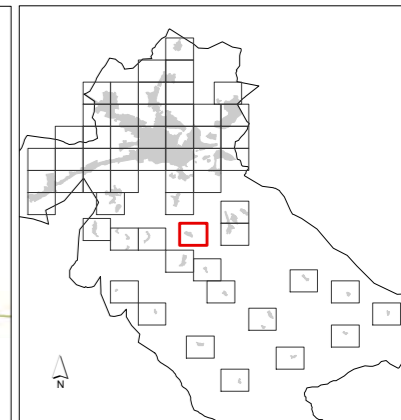
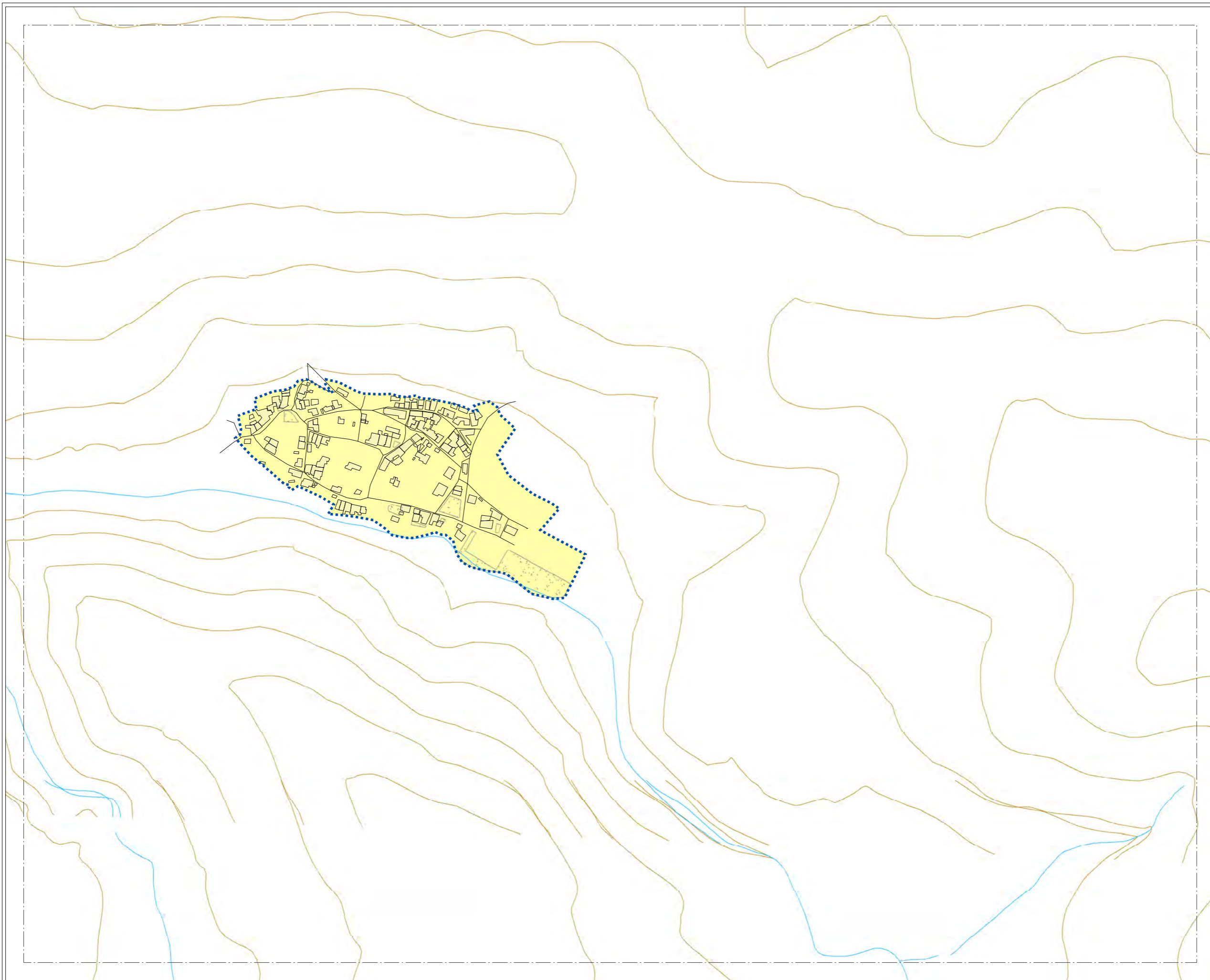
ÁREAS ACÚSTICAS

- Área de silencio
(sanitario, docente, etc)
Tipo 1 / Tipo e (*)
- Área levemente ruidosa
(residencial, hospedaje)
Tipo 2 / Tipo a (*)
- Área tolerablemente ruidosa
(oficinas, comercial,
deportivo)
Tipo 3 / Tipo d (*)
- Área tolerablemente ruidosa
(recreativo, espectáculos)
Tipo 3 / Tipo c (*)
- Área ruidosa
(industrial)
Tipo 4 / Tipo b (*)
- Área especialmente ruidosa
(infraestructuras de
transporte)
Tipo 5 / Tipo f (*)

(*) Ley 5/2009, de 4 de junio,
del Ruido de Castilla y León
(Tipos 1 - 5)
Real Decreto 1367/2007,
de 19 de octubre (Tipos a - g)

ELEMENTOS CARTOGRÁFICOS

- Término municipal
- Área de estudio
- Curva de nivel
- Curso fluvial
- Carretera
- Ferrocarril
- Zona verde
- Otros elementos



**MAPA ESTRATÉGICO
DE RUIDO DE
PONFERRADA**

LEYENDA

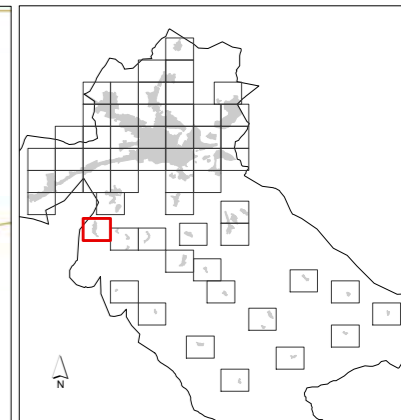
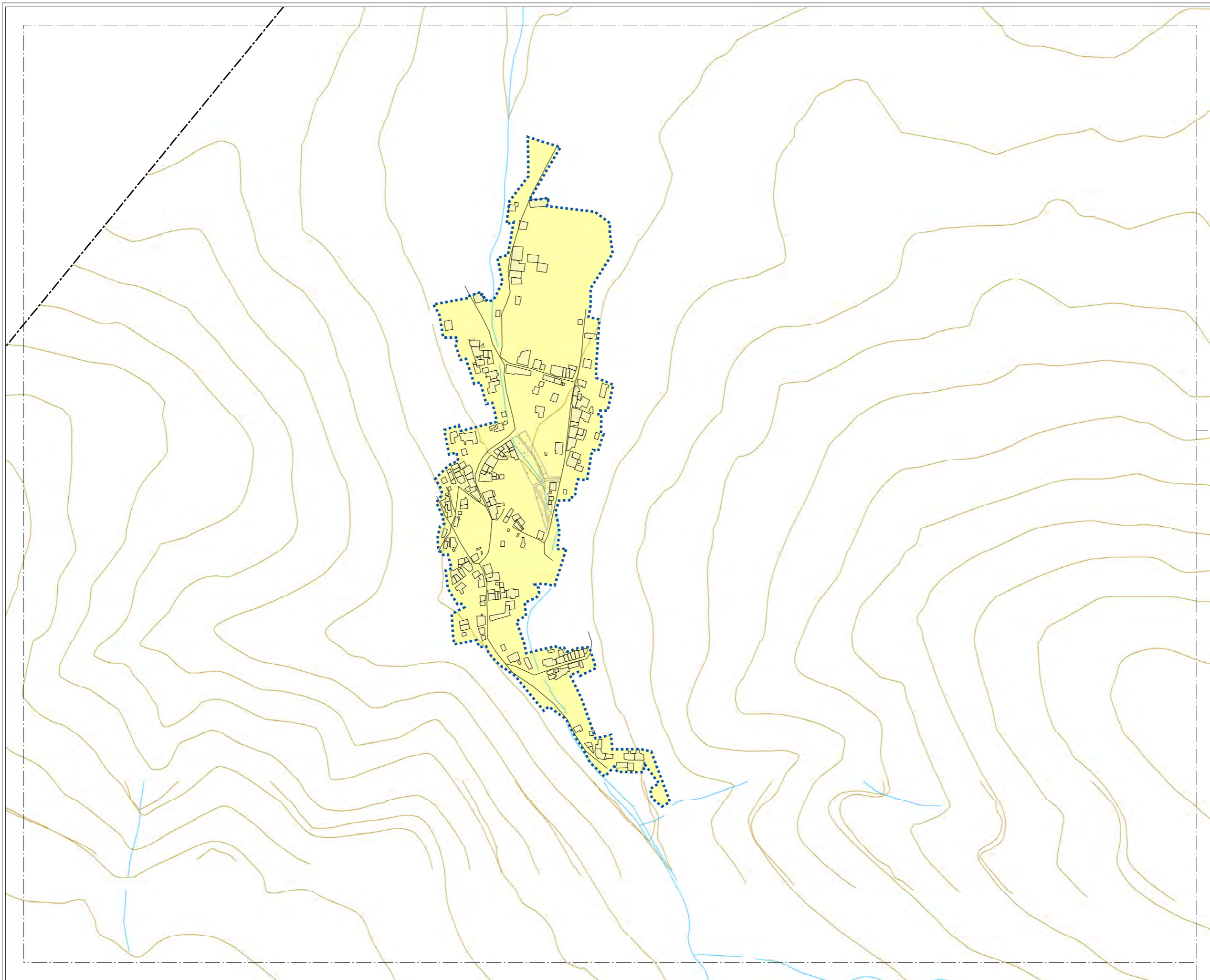
ÁREAS ACÚSTICAS

- Área de silencio
(sanitario, docente, etc)
Tipo 1 / Tipo e (*)
- Área levemente ruidosa
(residencial, hospedaje)
Tipo 2 / Tipo a (*)
- Área tolerablemente ruidosa
(oficinas, comercial, deportivo)
Tipo 3 / Tipo d (*)
- Área tolerablemente ruidosa
(recreativo, espectáculos)
Tipo 3 / Tipo c (*)
- Área ruidosa
(industrial)
Tipo 4 / Tipo b (*)
- Área especialmente ruidosa
(infraestructuras de transporte)
Tipo 5 / Tipo f (*)

(*) Ley 5/2009, de 4 de junio, del Ruido de Castilla y León (Tipos 1 - 5)
Real Decreto 1367/2007, de 19 de octubre (Tipos a - g)

ELEMENTOS CARTOGRÁFICOS

- Término municipal
- Área de estudio
- Curva de nivel
- Curso fluvial
- Carretera
- Ferrocarril
- Zona verde
- Otros elementos



**MAPA ESTRATÉGICO
DE RUIDO DE
PONFERRADA**

LEYENDA

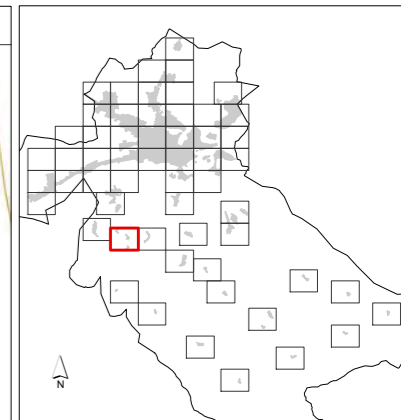
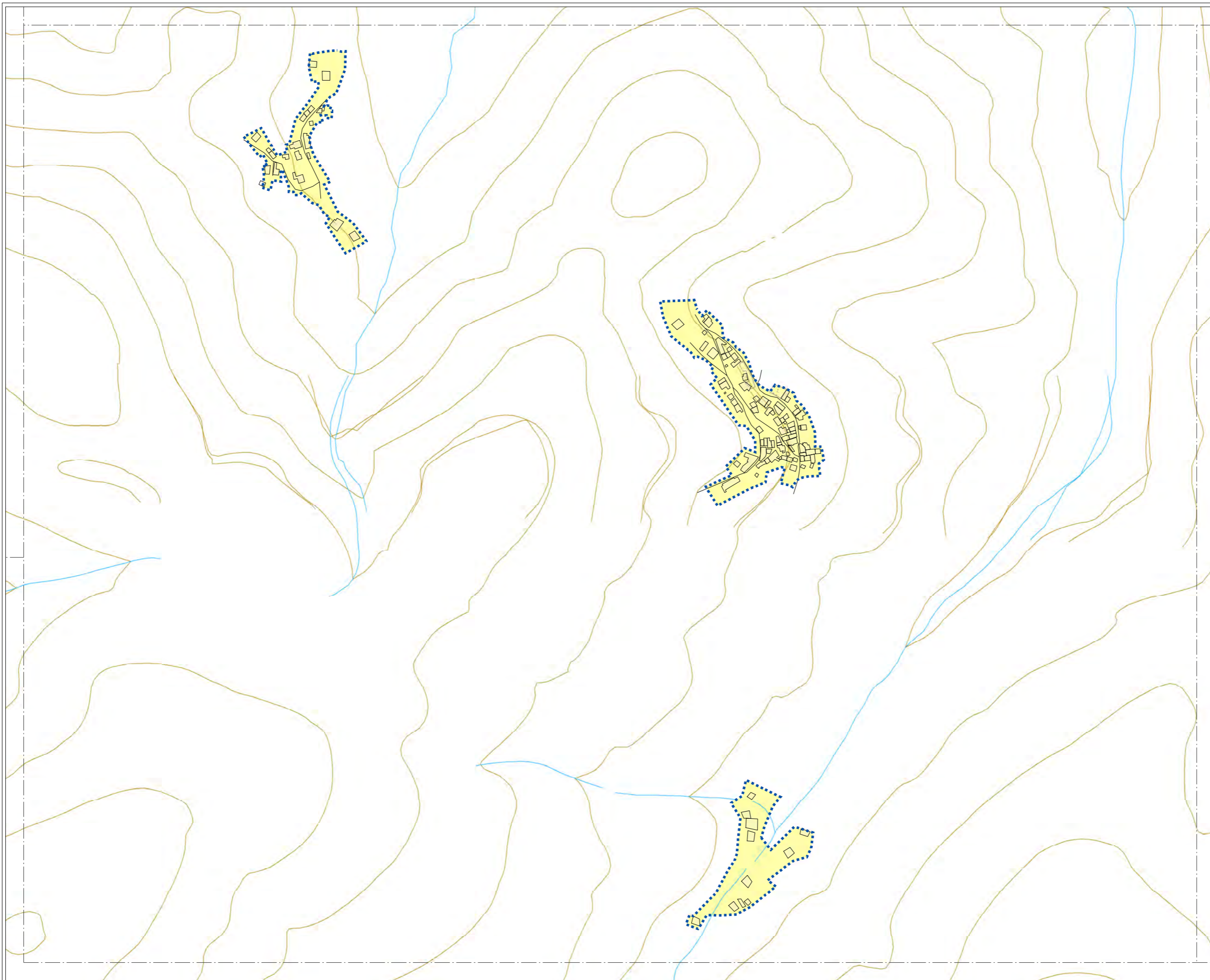
ÁREAS ACÚSTICAS

- Área de silencio
(sanitario, docente, etc)
Tipo 1 / Tipo e (*)
- Área levemente ruidosa
(residencial, hospedaje)
Tipo 2 / Tipo a (*)
- Área tolerablemente ruidosa
(oficinas, comercial, deportivo)
Tipo 3 / Tipo d (*)
- Área tolerablemente ruidosa
(recreativo, espectáculos)
Tipo 3 / Tipo c (*)
- Área ruidosa
(industrial)
Tipo 4 / Tipo b (*)
- Área especialmente ruidosa
(infraestructuras de transporte)
Tipo 5 / Tipo f (*)

(*) Ley 5/2009, de 4 de junio, del Ruido de Castilla y León (Tipos 1 - 5)
Real Decreto 1367/2007, de 19 de octubre (Tipos a - g)

ELEMENTOS CARTOGRÁFICOS

- Término municipal
- Área de estudio
- Curva de nivel
- Curso fluvial
- Carretera
- Ferrocarril
- Zona verde
- Otros elementos



**MAPA ESTRATÉGICO
DE RUIDO DE
PONFERRADA**

LEYENDA

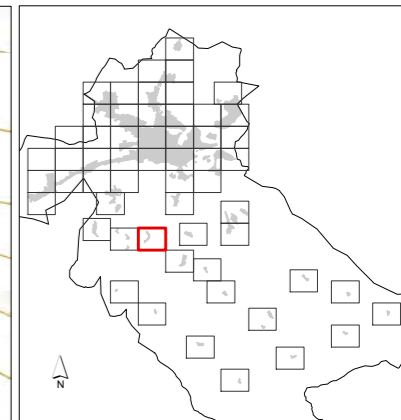
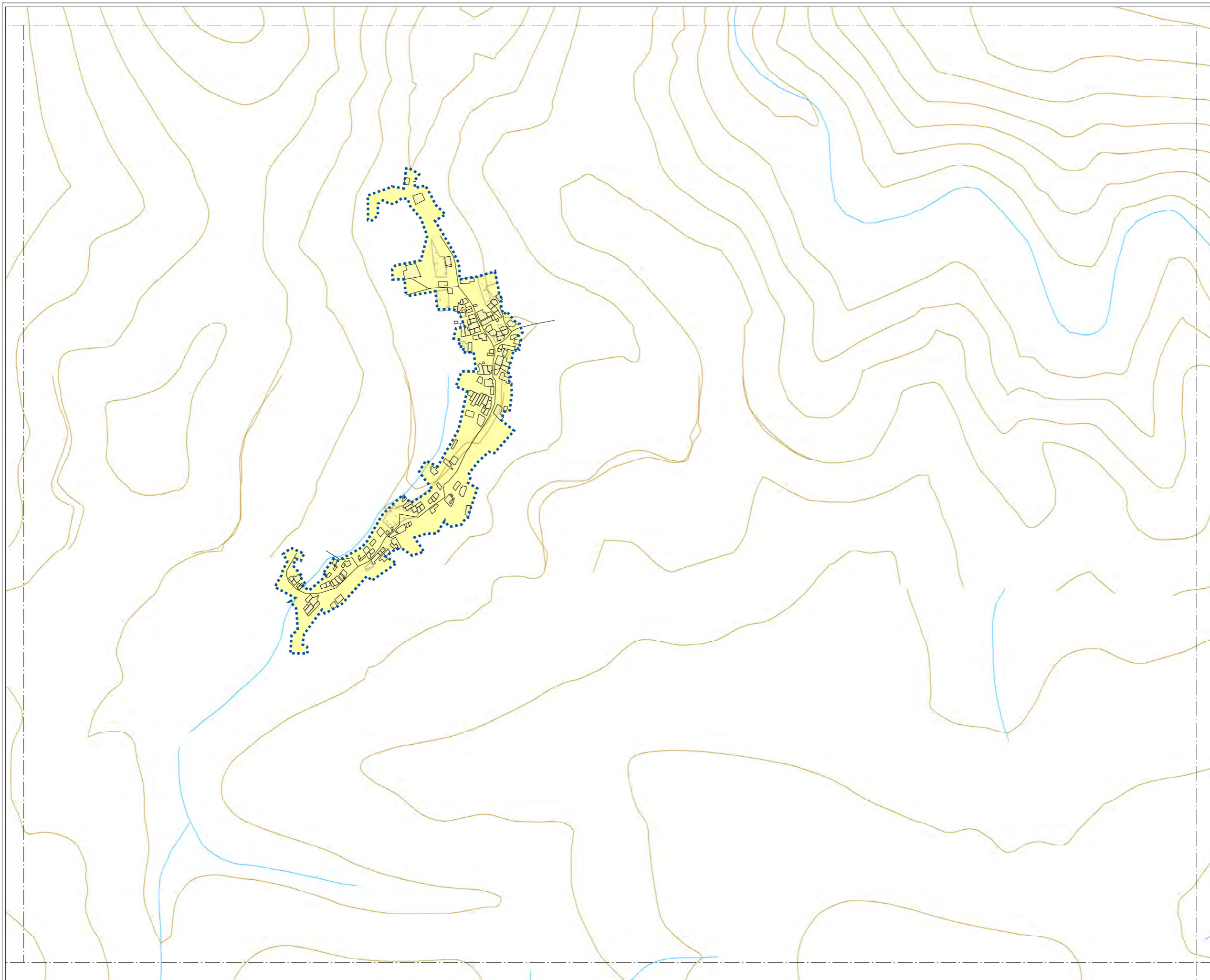
ÁREAS ACÚSTICAS

- Área de silencio
(sanitario, docente, etc)
Tipo 1 / Tipo e (*)
- Área levemente ruidosa
(residencial, hospedaje)
Tipo 2 / Tipo a (*)
- Área tolerablemente ruidosa
(oficinas, comercial, deportivo)
Tipo 3 / Tipo d (*)
- Área tolerablemente ruidosa
(recreativo, espectáculos)
Tipo 3 / Tipo c (*)
- Área ruidosa
(industrial)
Tipo 4 / Tipo b (*)
- Área especialmente ruidosa
(infraestructuras de transporte)
Tipo 5 / Tipo f (*)

(*) Ley 5/2009, de 4 de junio, del Ruido de Castilla y León (Tipos 1 - 5)
Real Decreto 1367/2007, de 19 de octubre (Tipos a - g)

ELEMENTOS CARTOGRÁFICOS

- Término municipal
- Área de estudio
- Curva de nivel
- Curso fluvial
- Carretera
- + Ferrocarril
- Zona verde
- Otros elementos



**MAPA ESTRATÉGICO
DE RUIDO DE
PONFERRADA**

LEYENDA

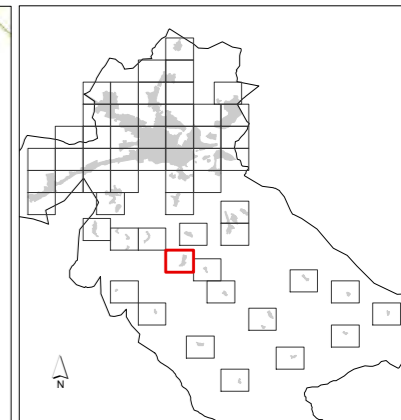
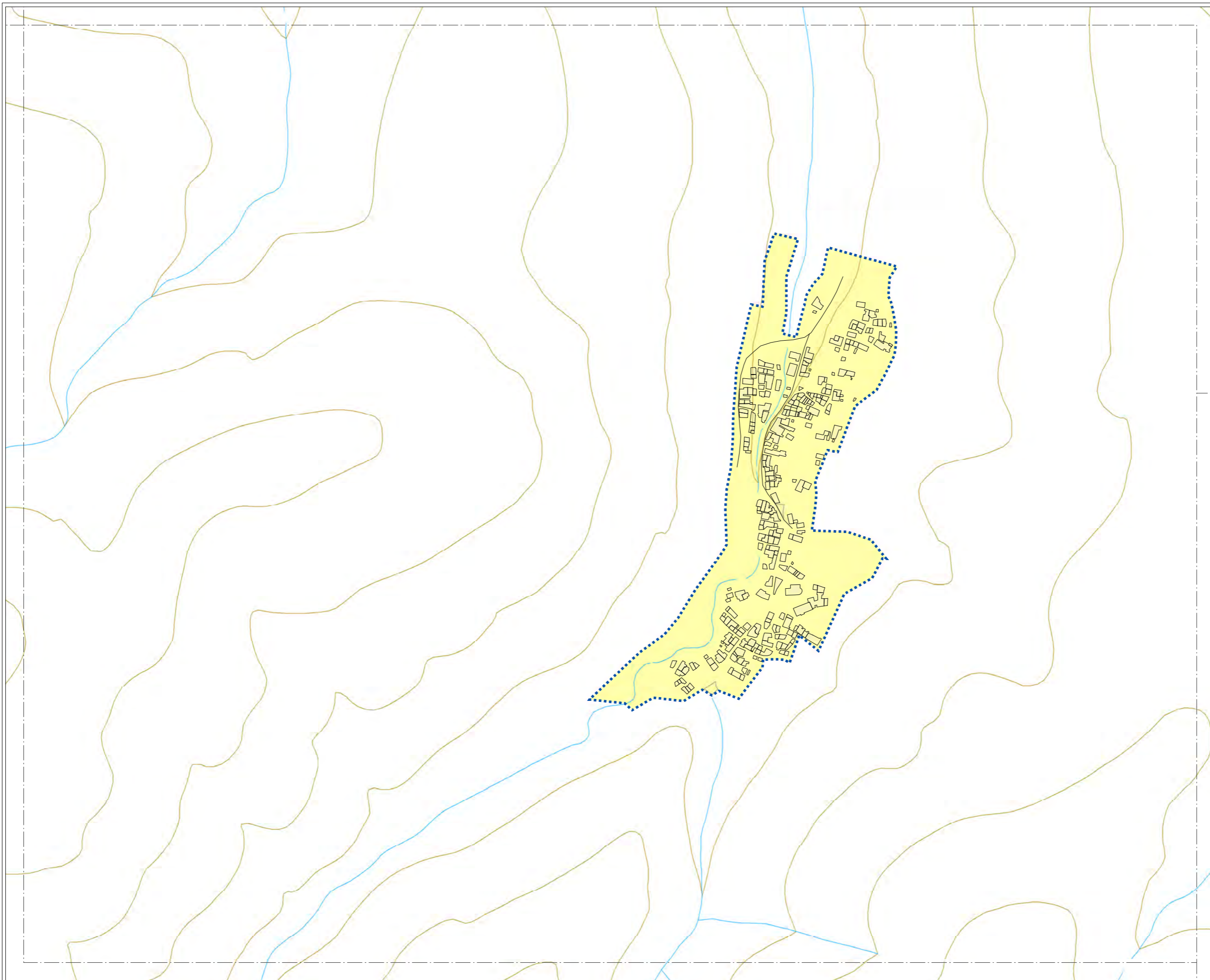
ÁREAS ACÚSTICAS

- Área de silencio
(sanitario, docente, etc)
Tipo 1 / Tipo e (*)
- Área levemente ruidosa
(residencial, hospedaje)
Tipo 2 / Tipo a (*)
- Área tolerablemente ruidosa
(oficinas, comercial, deportivo)
Tipo 3 / Tipo d (*)
- Área tolerablemente ruidosa
(recreativo, espectáculos)
Tipo 3 / Tipo c (*)
- Área ruidosa
(industrial)
Tipo 4 / Tipo b (*)
- Área especialmente ruidosa
(infraestructuras de transporte)
Tipo 5 / Tipo f (*)

(*) Ley 5/2009, de 4 de junio, del Ruido de Castilla y León (Tipos 1 - 5)
Real Decreto 1367/2007, de 19 de octubre (Tipos a - g)

ELEMENTOS CARTOGRÁFICOS

- Término municipal
- Área de estudio
- Curva de nivel
- Curso fluvial
- Carretera
- + Ferrocarril
- Zona verde
- Otros elementos



**MAPA ESTRATÉGICO
DE RUIDO DE
PONFERRADA**

LEYENDA

ÁREAS ACÚSTICAS

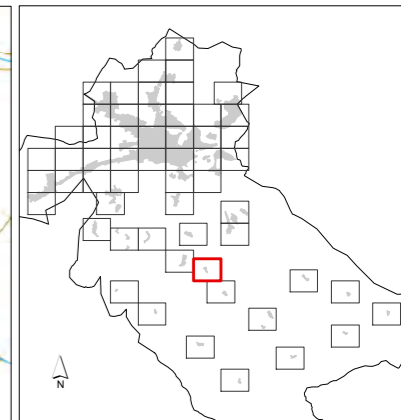
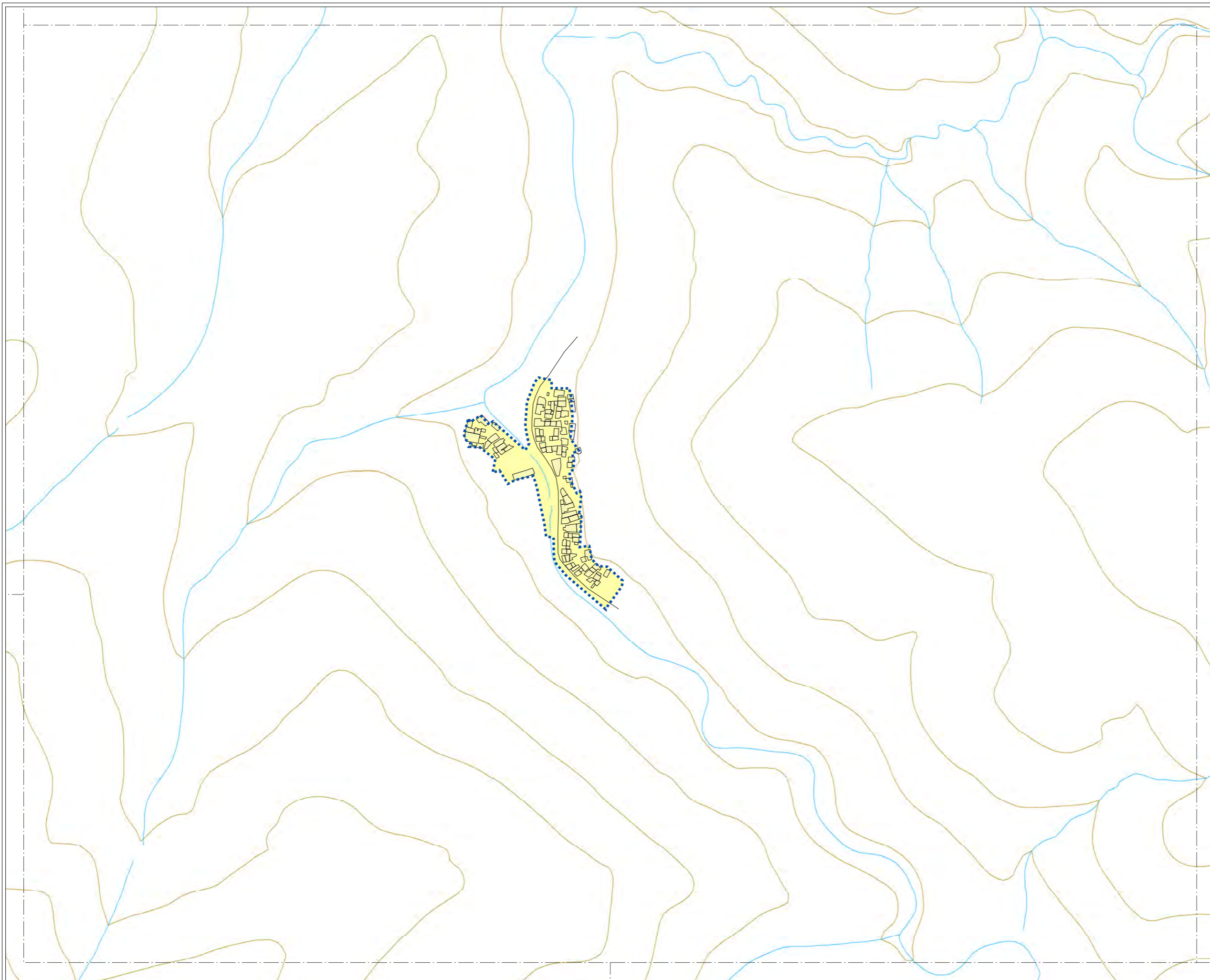
- Área de silencio
(sanitario, docente, etc)
Tipo 1 / Tipo e (*)
- Área levemente ruidosa
(residencial, hospedaje)
Tipo 2 / Tipo a (*)
- Área tolerablemente ruidosa
(oficinas, comercial, deportivo)
Tipo 3 / Tipo d (*)
- Área tolerablemente ruidosa
(recreativo, espectáculos)
Tipo 3 / Tipo c (*)
- Área ruidosa
(industrial)
Tipo 4 / Tipo b (*)
- Área especialmente ruidosa
(infraestructuras de transporte)
Tipo 5 / Tipo f (*)

(*) Ley 5/2009, de 4 de junio, del Ruido de Castilla y León (Tipos 1 - 5)
Real Decreto 1367/2007, de 19 de octubre (Tipos a - g)

ELEMENTOS CARTOGRÁFICOS

- Término municipal
- Área de estudio
- Curva de nivel
- Curso fluvial
- Carretera
- + Ferrocarril
- Zona verde
- Otros elementos





**MAPA ESTRATÉGICO
DE RUIDO DE
PONFERRADA**

LEYENDA

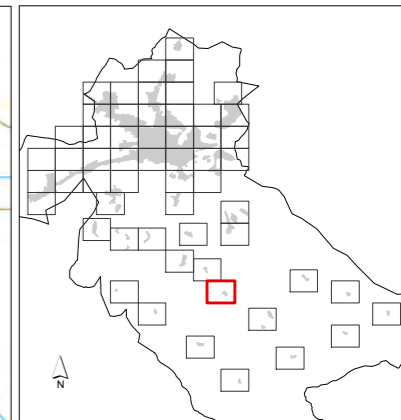
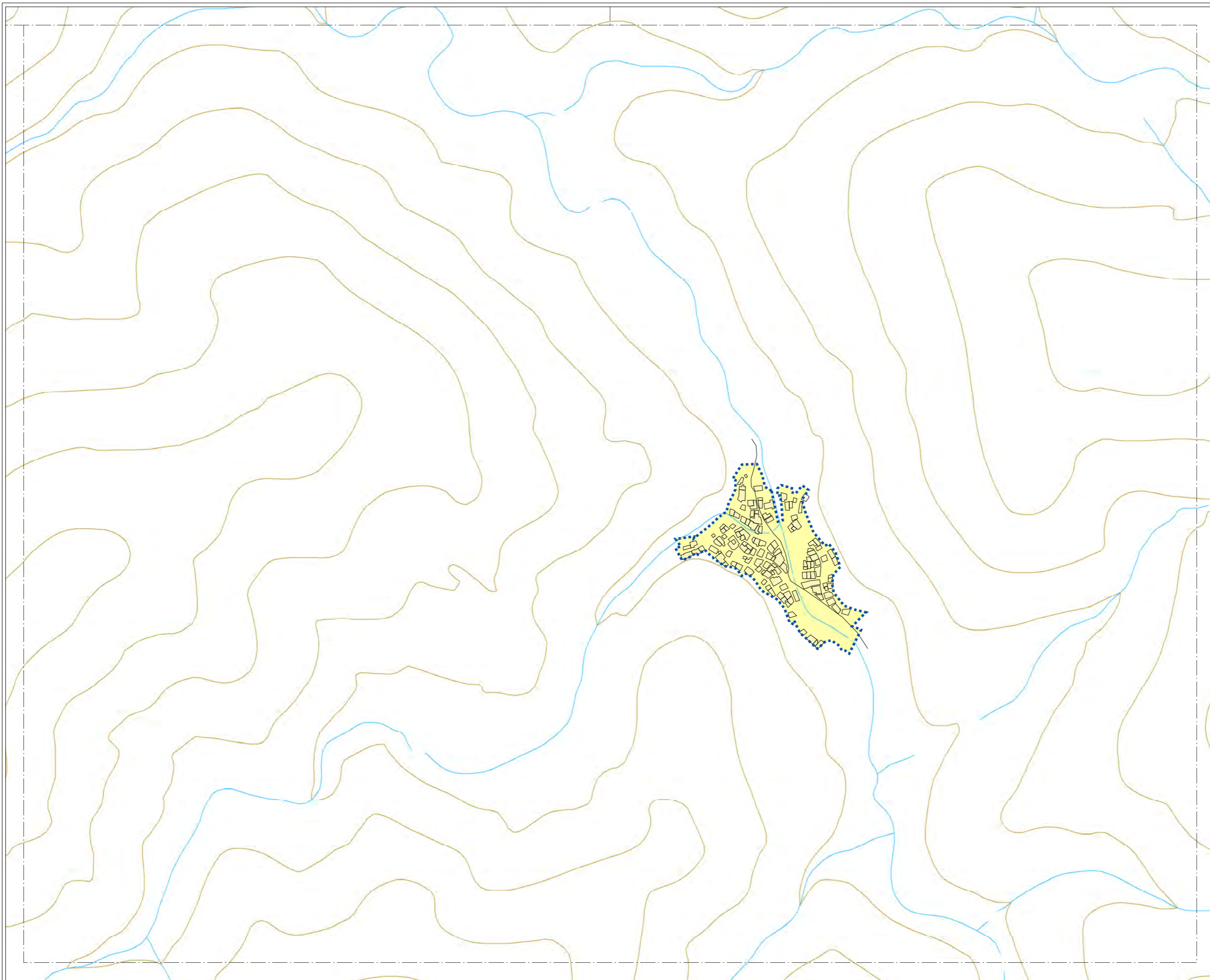
ÁREAS ACÚSTICAS

- Área de silencio
(sanitario, docente, etc)
Tipo 1 / Tipo e (*)
- Área levemente ruidosa
(residencial, hospedaje)
Tipo 2 / Tipo a (*)
- Área tolerablemente ruidosa
(oficinas, comercial, deportivo)
Tipo 3 / Tipo d (*)
- Área tolerablemente ruidosa
(recreativo, espectáculos)
Tipo 3 / Tipo c (*)
- Área ruidosa
(industrial)
Tipo 4 / Tipo b (*)
- Área especialmente ruidosa
(infraestructuras de transporte)
Tipo 5 / Tipo f (*)

(*) Ley 5/2009, de 4 de junio, del Ruido de Castilla y León (Tipos 1 - 5)
Real Decreto 1367/2007, de 19 de octubre (Tipos a - g)

ELEMENTOS CARTOGRÁFICOS

- Término municipal
- Área de estudio
- Curva de nivel
- Curso fluvial
- Carretera
- Ferrocarril
- Zona verde
- Otros elementos



**MAPA ESTRATÉGICO
DE RUIDO DE
PONFERRADA**

LEYENDA

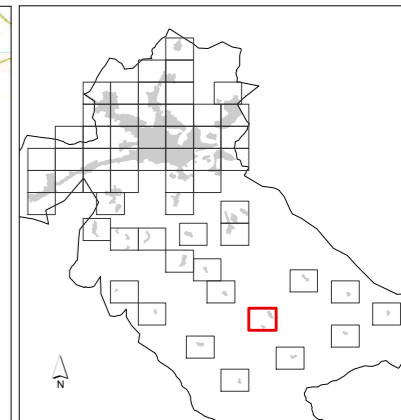
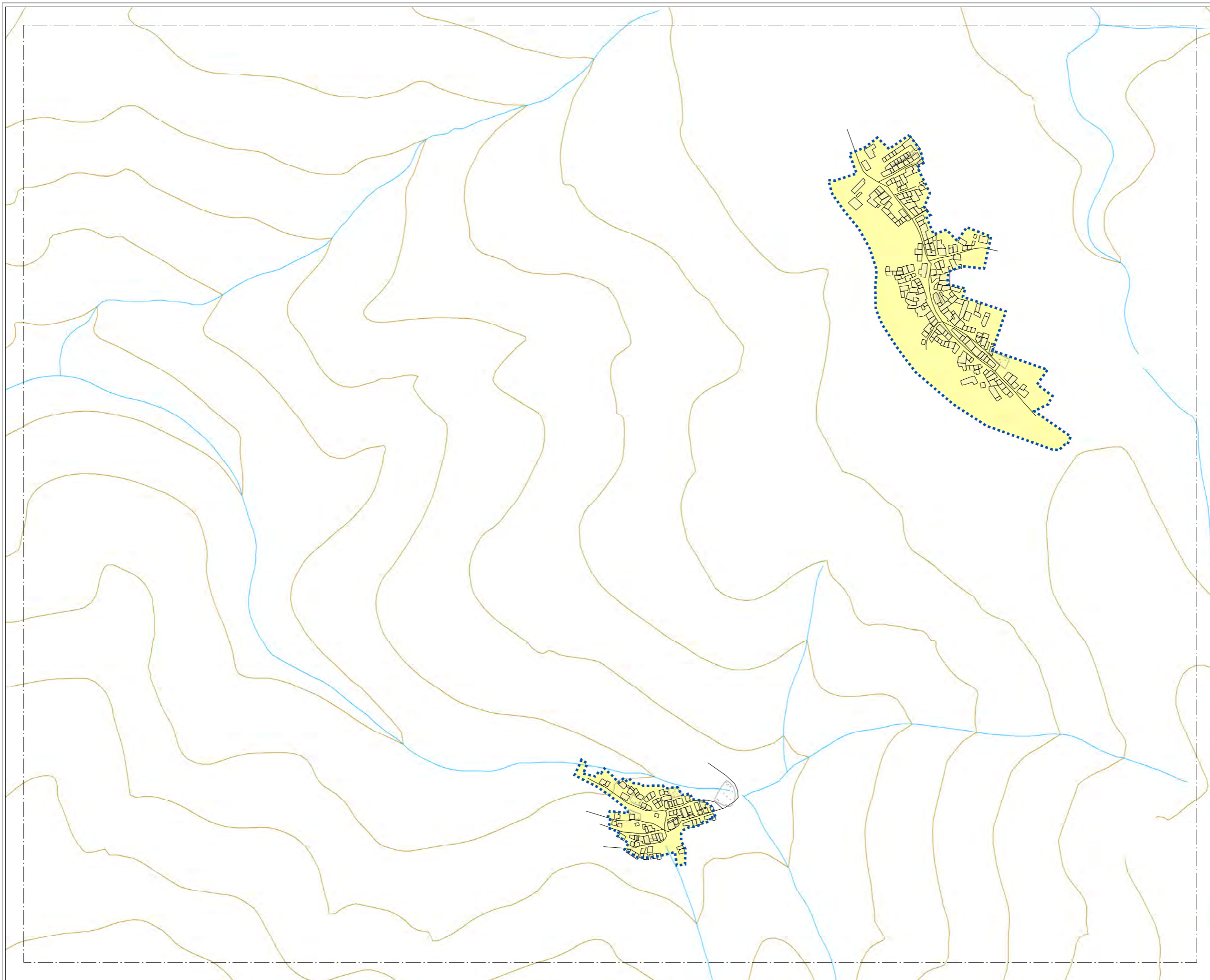
ÁREAS ACÚSTICAS

- Área de silencio
(sanitario, docente, etc)
Tipo 1 / Tipo e (*)
- Área levemente ruidosa
(residencial, hospedaje)
Tipo 2 / Tipo a (*)
- Área tolerablemente ruidosa
(oficinas, comercial, deportivo)
Tipo 3 / Tipo d (*)
- Área tolerablemente ruidosa
(recreativo, espectáculos)
Tipo 3 / Tipo c (*)
- Área ruidosa
(industrial)
Tipo 4 / Tipo b (*)
- Área especialmente ruidosa
(infraestructuras de transporte)
Tipo 5 / Tipo f (*)

(*) Ley 5/2009, de 4 de junio, del Ruido de Castilla y León (Tipos 1 - 5)
Real Decreto 1367/2007, de 19 de octubre (Tipos a - g)

ELEMENTOS CARTOGRÁFICOS

- Término municipal
- Área de estudio
- Curva de nivel
- Curso fluvial
- Carretera
- + Ferrocarril
- Zona verde
- Otros elementos



**MAPA ESTRATÉGICO
DE RUIDO DE
PONFERRADA**

LEYENDA

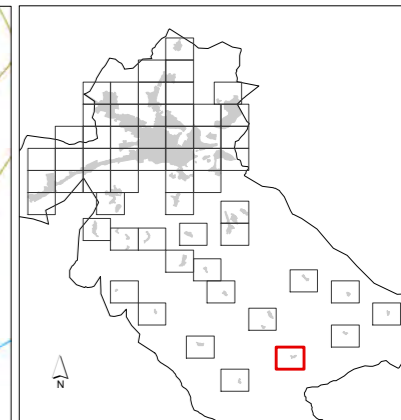
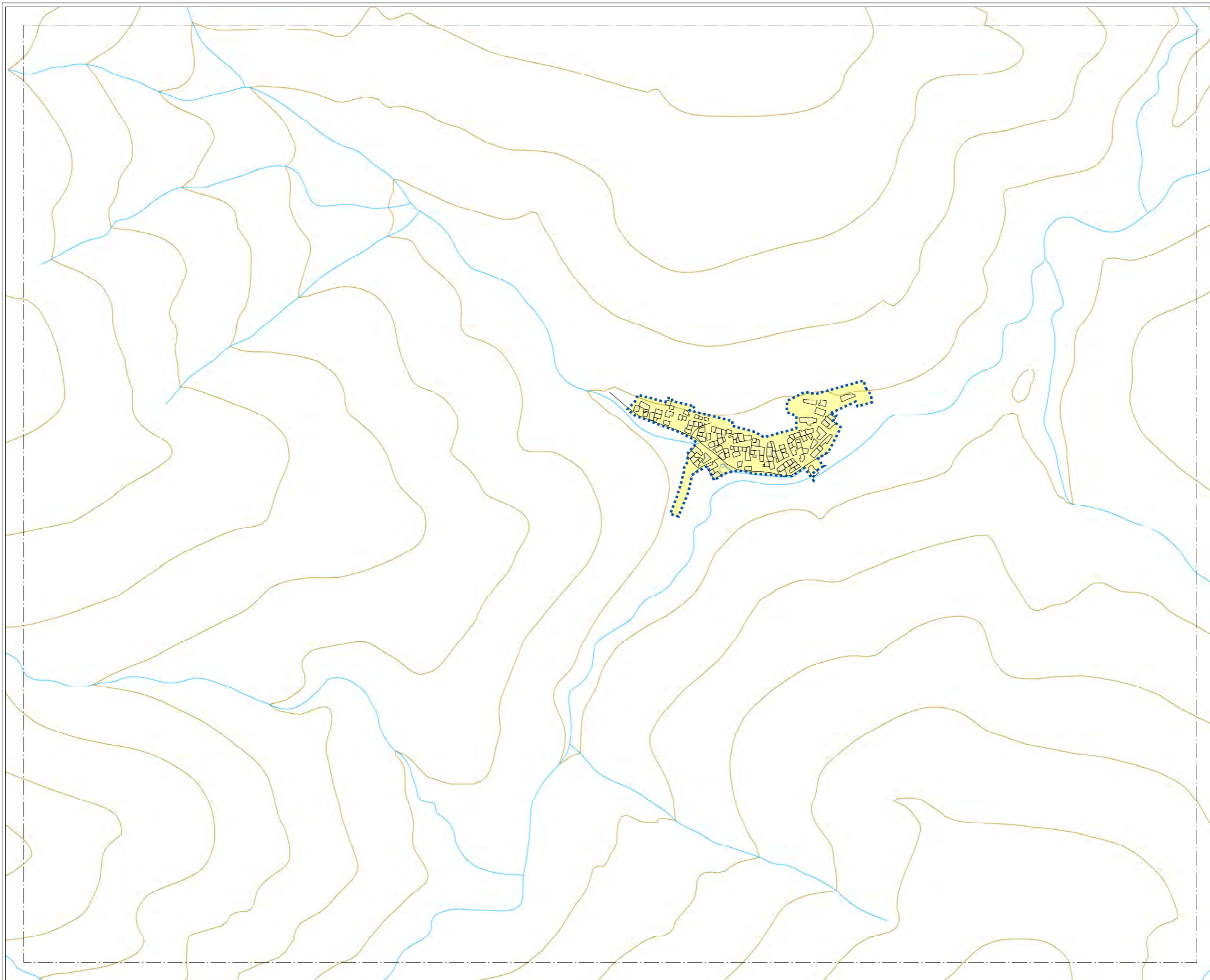
ÁREAS ACÚSTICAS

- Área de silencio
(sanitario, docente, etc)
Tipo 1 / Tipo e (*)
- Área levemente ruidosa
(residencial, hospedaje)
Tipo 2 / Tipo a (*)
- Área tolerablemente ruidosa
(oficinas, comercial, deportivo)
Tipo 3 / Tipo d (*)
- Área tolerablemente ruidosa
(recreativo, espectáculos)
Tipo 3 / Tipo c (*)
- Área ruidosa
(industrial)
Tipo 4 / Tipo b (*)
- Área especialmente ruidosa
(infraestructuras de transporte)
Tipo 5 / Tipo f (*)

(*) Ley 5/2009, de 4 de junio, del Ruido de Castilla y León (Tipos 1 - 5)
Real Decreto 1367/2007, de 19 de octubre (Tipos a - g)

ELEMENTOS CARTOGRÁFICOS

- Término municipal
- Área de estudio
- Curva de nivel
- Curso fluvial
- Carretera
- Ferrocarril
- Zona verde
- Otros elementos



**MAPA ESTRATÉGICO
DE RUIDO DE
PONFERRADA**

LEYENDA

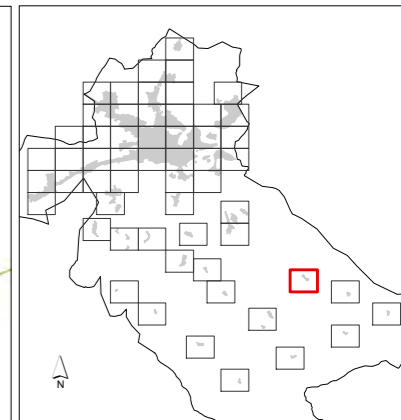
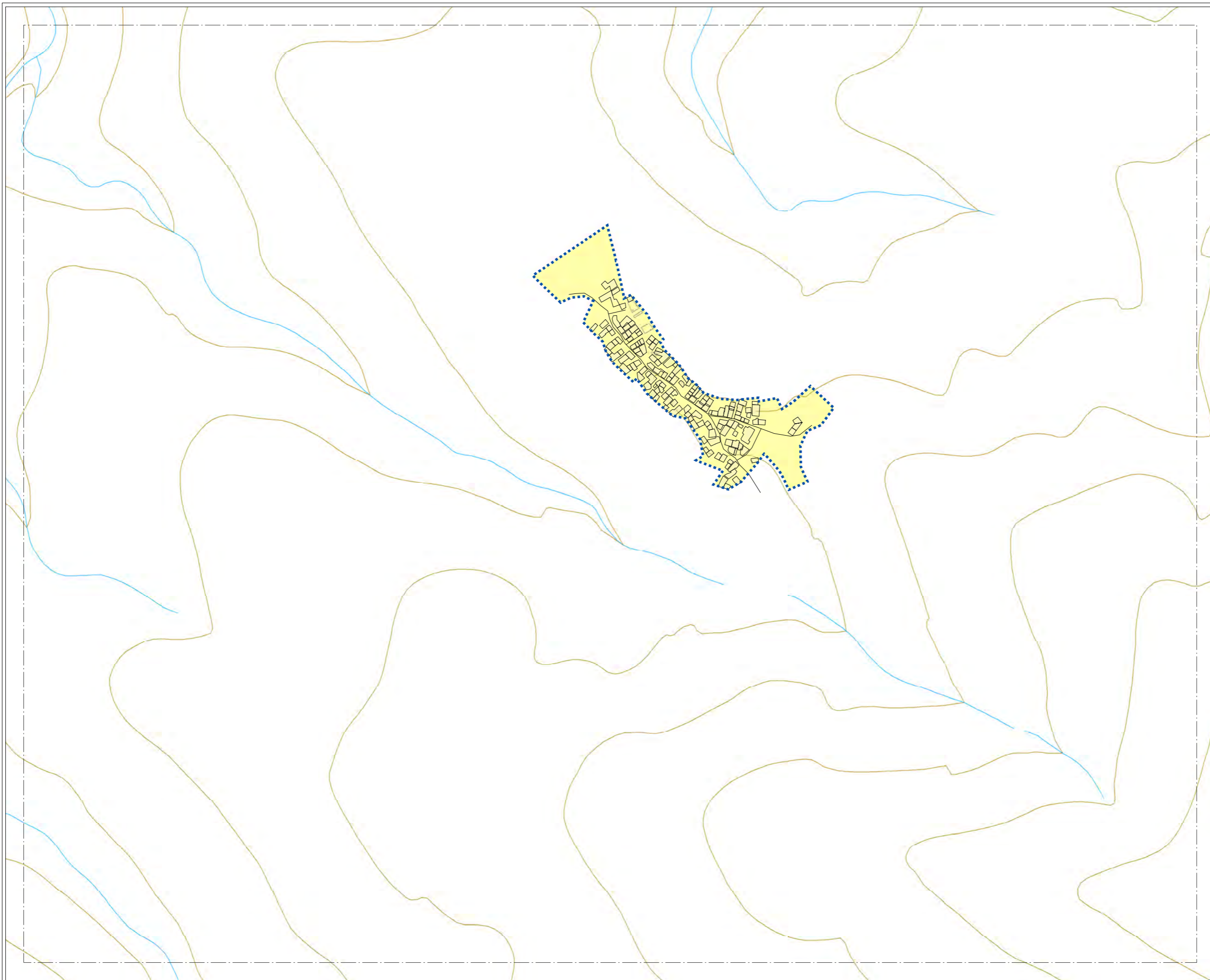
ÁREAS ACÚSTICAS

- Área de silencio
(sanitario, docente, etc)
Tipo 1 / Tipo e (*)
- Área levemente ruidosa
(residencial, hospedaje)
Tipo 2 / Tipo a (*)
- Área tolerablemente ruidosa
(oficinas, comercial, deportivo)
Tipo 3 / Tipo d (*)
- Área tolerablemente ruidosa
(recreativo, espectáculos)
Tipo 3 / Tipo c (*)
- Área ruidosa
(industrial)
Tipo 4 / Tipo b (*)
- Área especialmente ruidosa
(infraestructuras de transporte)
Tipo 5 / Tipo f (*)

(*) Ley 5/2009, de 4 de junio, del Ruido de Castilla y León (Tipos 1 - 5)
Real Decreto 1367/2007, de 19 de octubre (Tipos a - g)

ELEMENTOS CARTOGRÁFICOS

- Término municipal
- Área de estudio
- Curva de nivel
- Curso fluvial
- Carretera
- Ferrocarril
- Zona verde
- Otros elementos



**MAPA ESTRATÉGICO
DE RUIDO DE
PONFERRADA**

LEYENDA

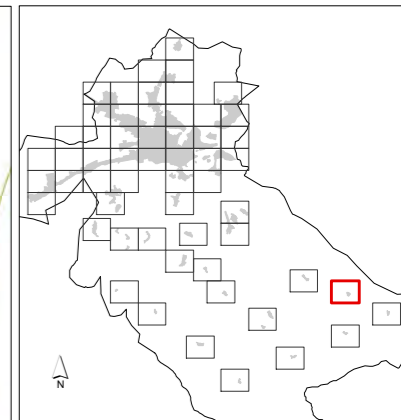
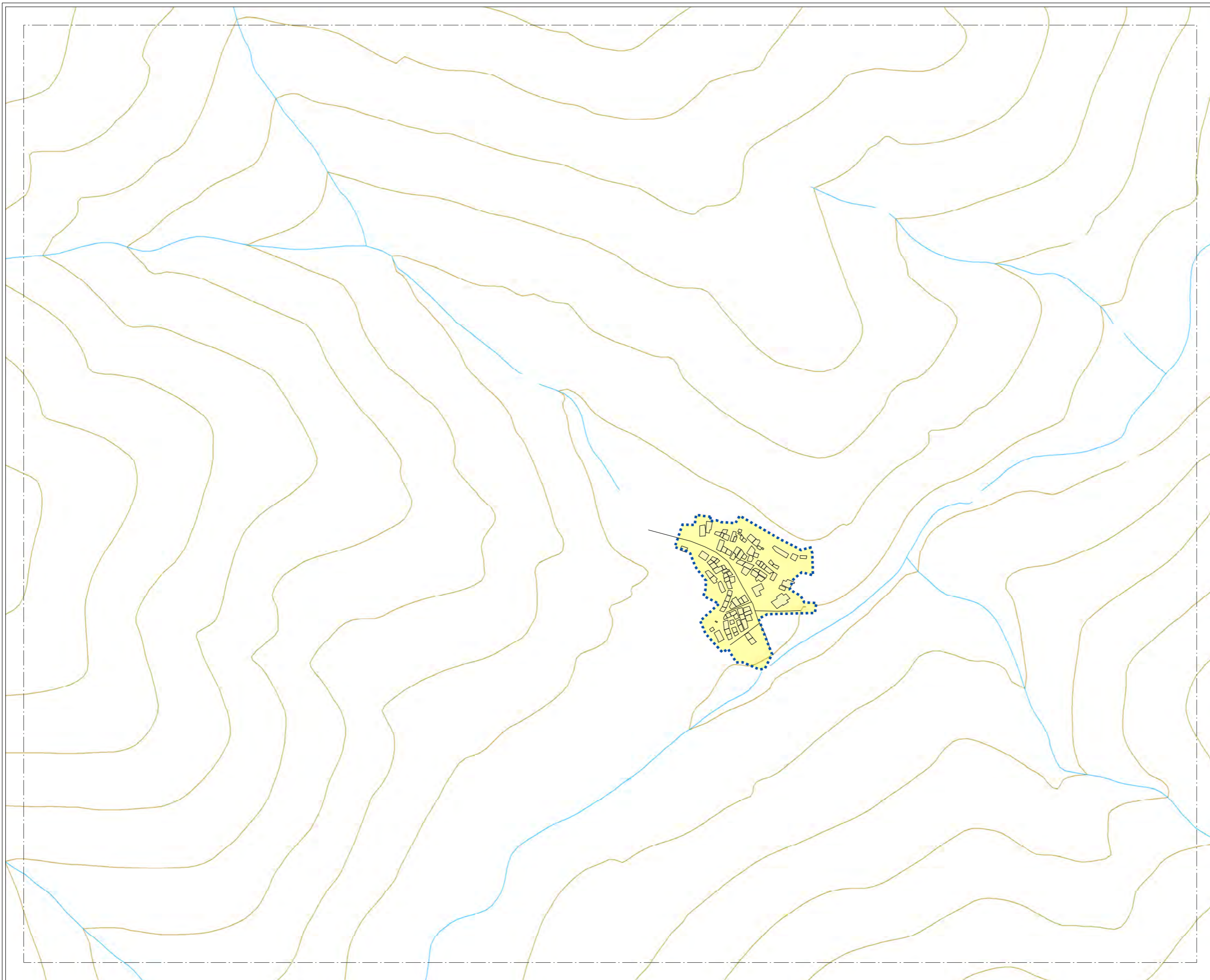
ÁREAS ACÚSTICAS

- Área de silencio
(sanitario, docente, etc)
Tipo 1 / Tipo e (*)
- Área levemente ruidosa
(residencial, hospedaje)
Tipo 2 / Tipo a (*)
- Área tolerablemente ruidosa
(oficinas, comercial, deportivo)
Tipo 3 / Tipo d (*)
- Área tolerablemente ruidosa
(recreativo, espectáculos)
Tipo 3 / Tipo c (*)
- Área ruidosa
(industrial)
Tipo 4 / Tipo b (*)
- Área especialmente ruidosa
(infraestructuras de transporte)
Tipo 5 / Tipo f (*)

(*) Ley 5/2009, de 4 de junio, del Ruido de Castilla y León (Tipos 1 - 5)
Real Decreto 1367/2007, de 19 de octubre (Tipos a - g)

ELEMENTOS CARTOGRÁFICOS

- Término municipal
- Área de estudio
- Curva de nivel
- Curso fluvial
- Carretera
- + Ferrocarril
- Zona verde
- Otros elementos



**MAPA ESTRATÉGICO
DE RUIDO DE
PONFERRADA**

LEYENDA

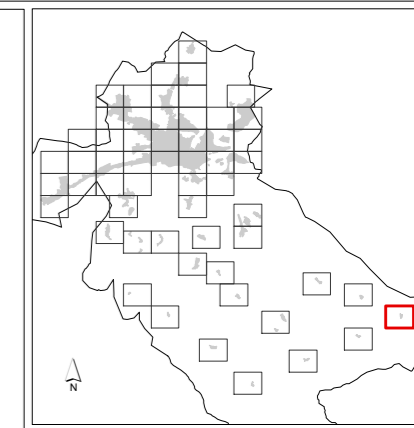
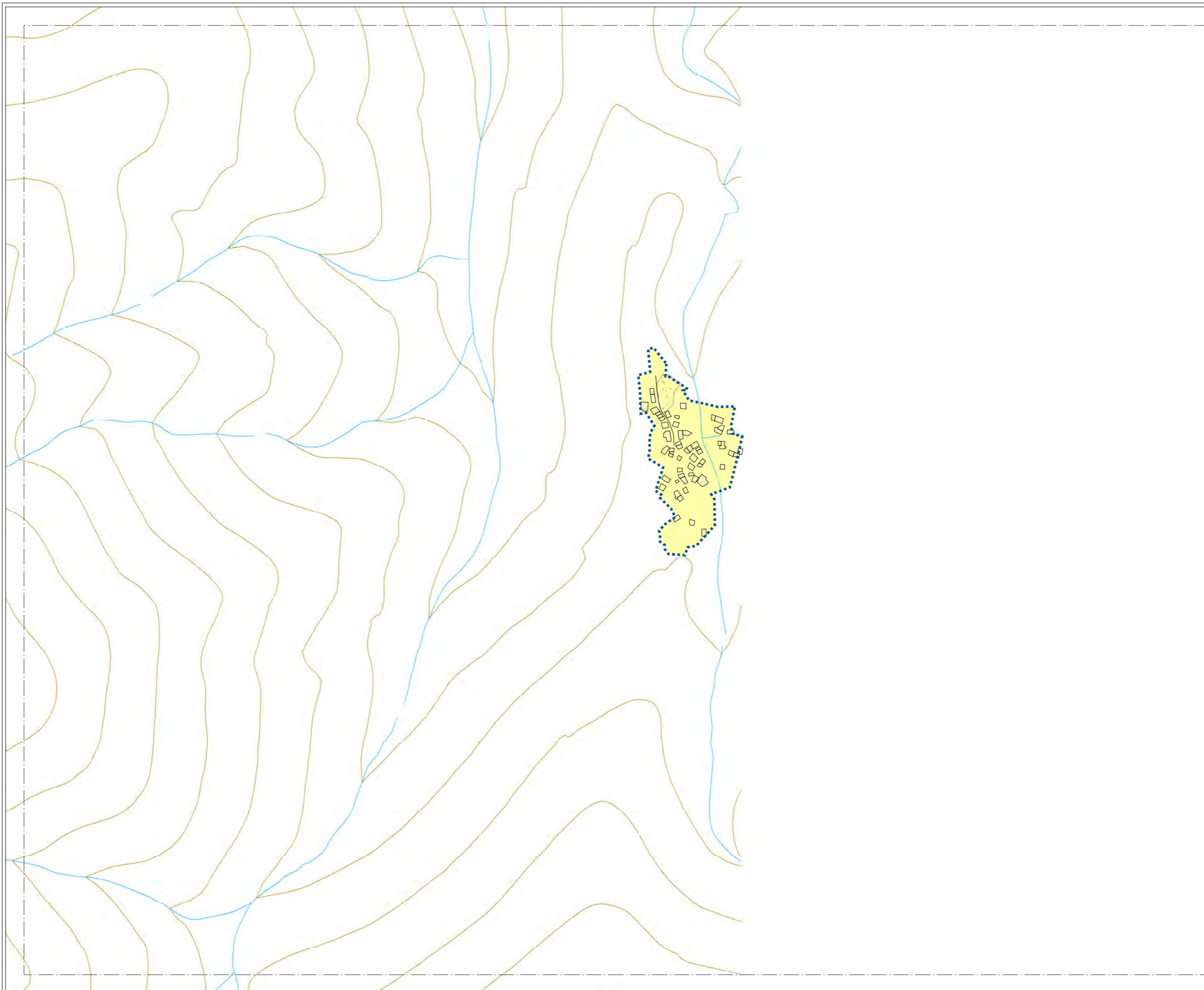
ÁREAS ACÚSTICAS

- Área de silencio
(sanitario, docente, etc)
Tipo 1 / Tipo e (*)
- Área levemente ruidosa
(residencial, hospedaje)
Tipo 2 / Tipo a (*)
- Área tolerablemente ruidosa
(oficinas, comercial, deportivo)
Tipo 3 / Tipo d (*)
- Área tolerablemente ruidosa
(recreativo, espectáculos)
Tipo 3 / Tipo c (*)
- Área ruidosa
(industrial)
Tipo 4 / Tipo b (*)
- Área especialmente ruidosa
(infraestructuras de transporte)
Tipo 5 / Tipo f (*)

(*) Ley 5/2009, de 4 de junio, del Ruido de Castilla y León (Tipos 1 - 5)
Real Decreto 1367/2007, de 19 de octubre (Tipos a - g)

ELEMENTOS CARTOGRÁFICOS

- Término municipal
- Área de estudio
- Curva de nivel
- Curso fluvial
- Carretera
- + Ferrocarril
- Zona verde
- Otros elementos



**MAPA ESTRATÉGICO
DE RUIDO DE
PONFERRADA**

LEYENDA

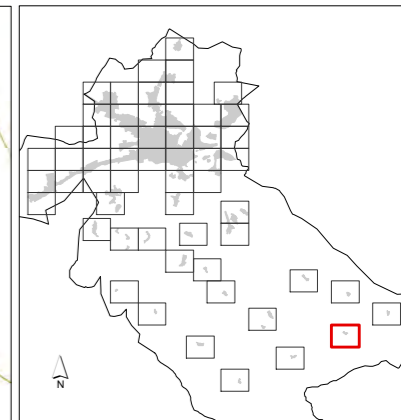
ÁREAS ACÚSTICAS

- Área de silencio
(sanitario, docente, etc)
Tipo 1 / Tipo e (*)
- Área levemente ruidosa
(residencial, hospedaje)
Tipo 2 / Tipo a (*)
- Área tolerablemente ruidosa
(oficinas, comercial, deportivo)
Tipo 3 / Tipo d (*)
- Área tolerablemente ruidosa
(recreativo, espectáculos)
Tipo 3 / Tipo c (*)
- Área ruidosa
(industrial)
Tipo 4 / Tipo b (*)
- Área especialmente ruidosa
(infraestructuras de transporte)
Tipo 5 / Tipo f (*)

(*) Ley 5/2009, de 4 de junio, del Ruido de Castilla y León (Tipos 1 - 5)
Real Decreto 1367/2007, de 19 de octubre (Tipos a - g)

ELEMENTOS CARTOGRÁFICOS

- Término municipal
- Área de estudio
- Curva de nivel
- Curso fluvial
- Carretera
- Ferrocarril
- Zona verde
- Otros elementos



**MAPA ESTRATÉGICO
DE RUIDO DE
PONFERRADA**

LEYENDA

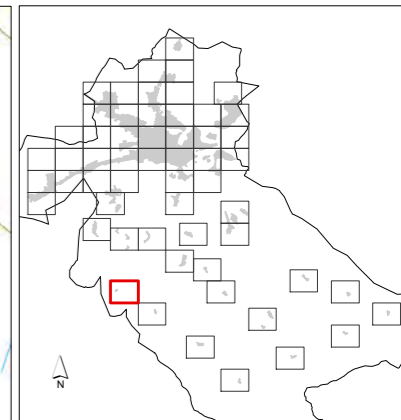
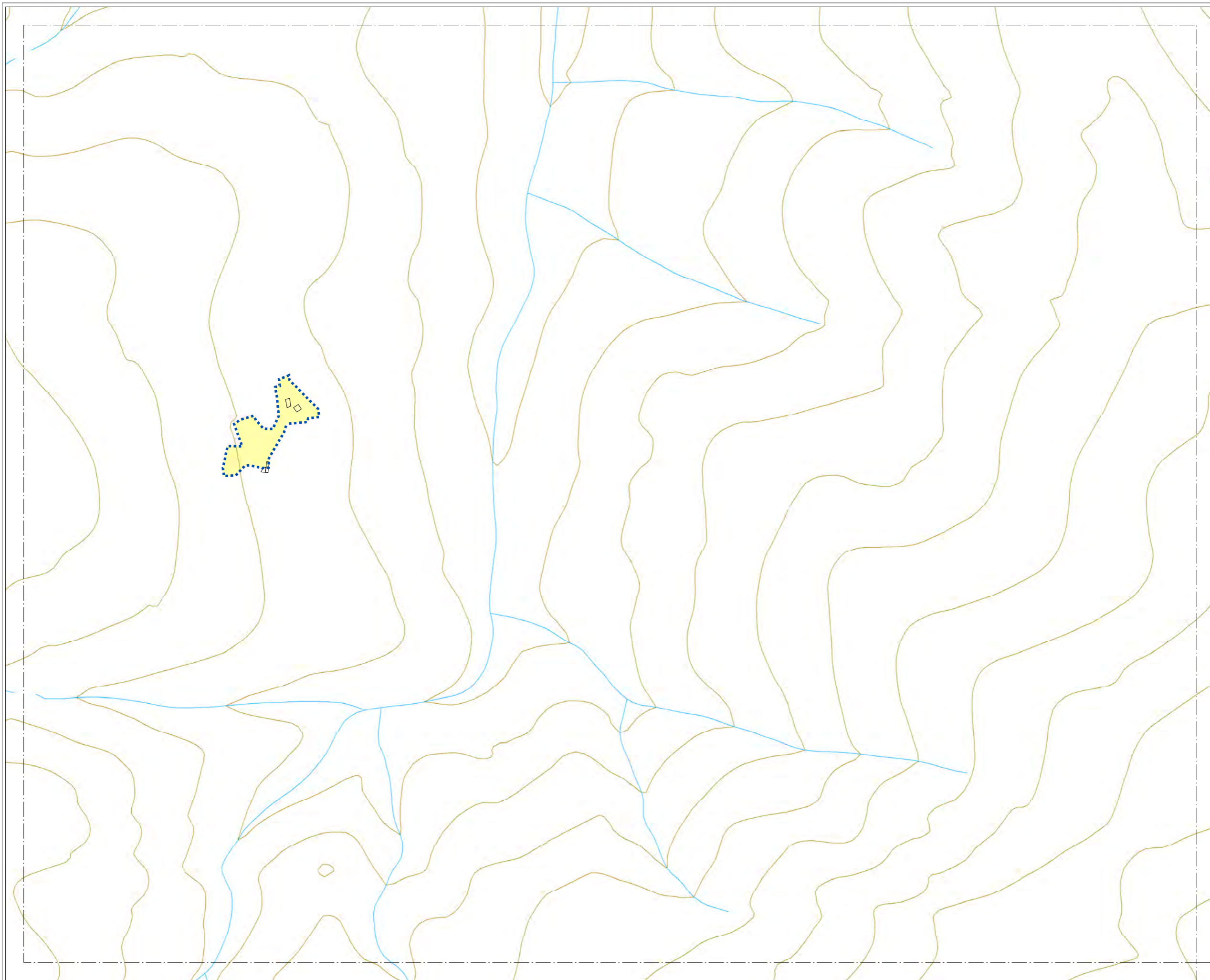
ÁREAS ACÚSTICAS

- Área de silencio
(sanitario, docente, etc)
Tipo 1 / Tipo e (*)
- Área levemente ruidosa
(residencial, hospedaje)
Tipo 2 / Tipo a (*)
- Área tolerablemente ruidosa
(oficinas, comercial, deportivo)
Tipo 3 / Tipo d (*)
- Área tolerablemente ruidosa
(recreativo, espectáculos)
Tipo 3 / Tipo c (*)
- Área ruidosa
(industrial)
Tipo 4 / Tipo b (*)
- Área especialmente ruidosa
(infraestructuras de transporte)
Tipo 5 / Tipo f (*)

(*) Ley 5/2009, de 4 de junio, del Ruido de Castilla y León (Tipos 1 - 5)
Real Decreto 1367/2007, de 19 de octubre (Tipos a - g)

ELEMENTOS CARTOGRÁFICOS

- Término municipal
- Área de estudio
- Curva de nivel
- Curso fluvial
- Carretera
- Ferrocarril
- Zona verde
- Otros elementos



**MAPA ESTRATÉGICO
DE RUIDO DE
PONFERRADA**

LEYENDA

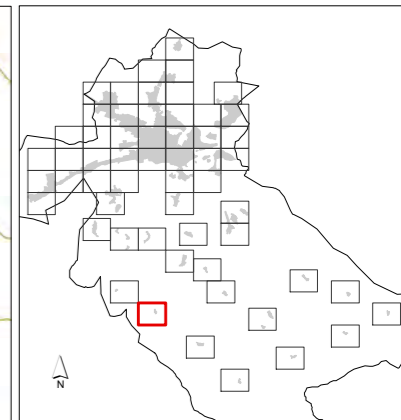
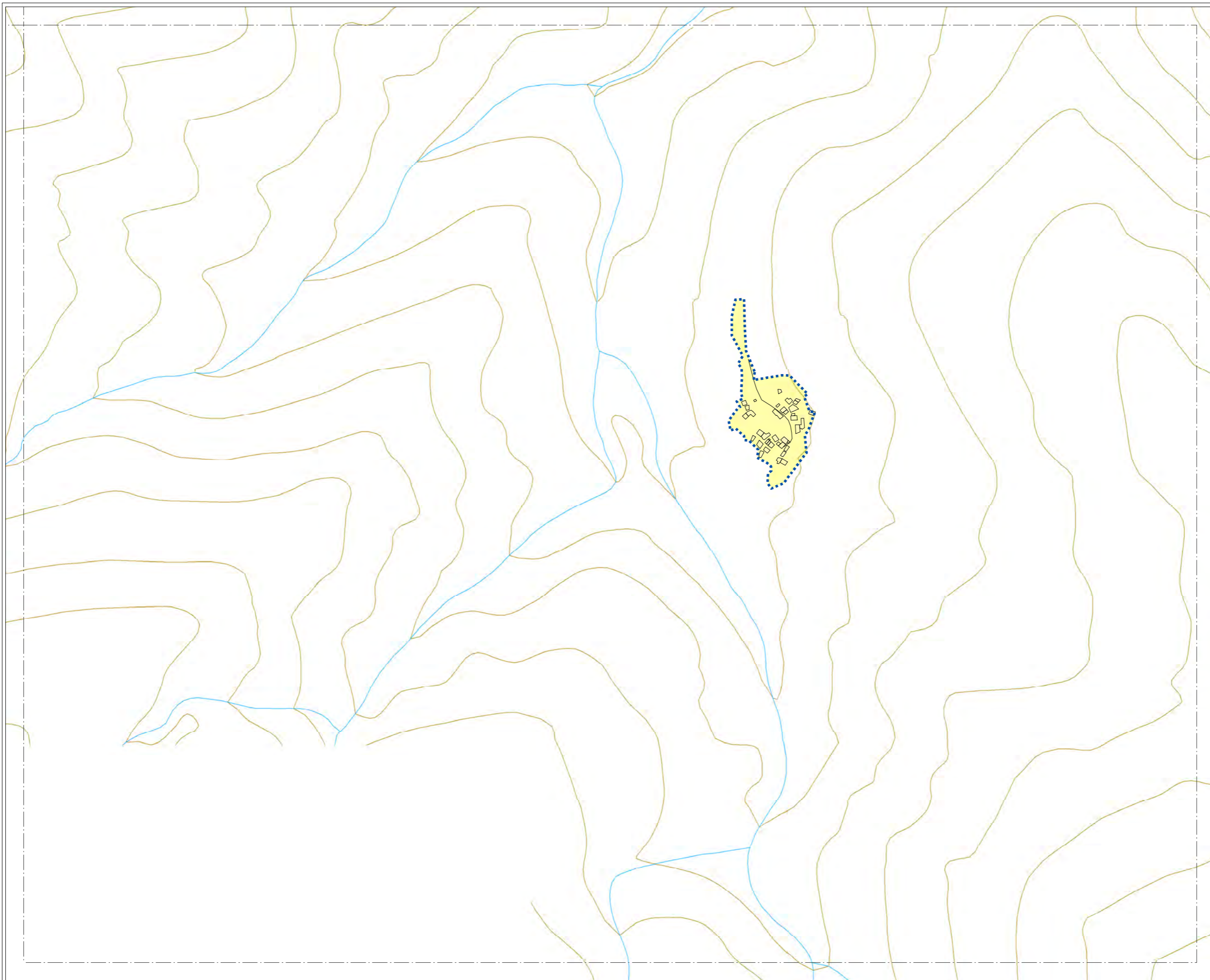
ÁREAS ACÚSTICAS

- Área de silencio
(sanitario, docente, etc)
Tipo 1 / Tipo e (*)
- Área levemente ruidosa
(residencial, hospedaje)
Tipo 2 / Tipo a (*)
- Área tolerablemente ruidosa
(oficinas, comercial, deportivo)
Tipo 3 / Tipo d (*)
- Área tolerablemente ruidosa
(recreativo, espectáculos)
Tipo 3 / Tipo c (*)
- Área ruidosa
(industrial)
Tipo 4 / Tipo b (*)
- Área especialmente ruidosa
(infraestructuras de transporte)
Tipo 5 / Tipo f (*)

(*) Ley 5/2009, de 4 de junio, del Ruido de Castilla y León (Tipos 1 - 5)
Real Decreto 1367/2007, de 19 de octubre (Tipos a - g)

ELEMENTOS CARTOGRÁFICOS

- Término municipal
- Área de estudio
- Curva de nivel
- Curso fluvial
- Carretera
- Ferrocarril
- Zona verde
- Otros elementos



**MAPA ESTRATÉGICO
DE RUIDO DE
PONFERRADA**

LEYENDA

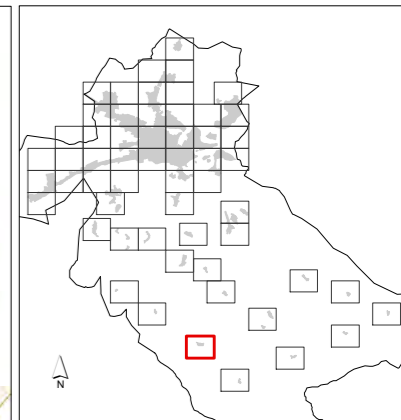
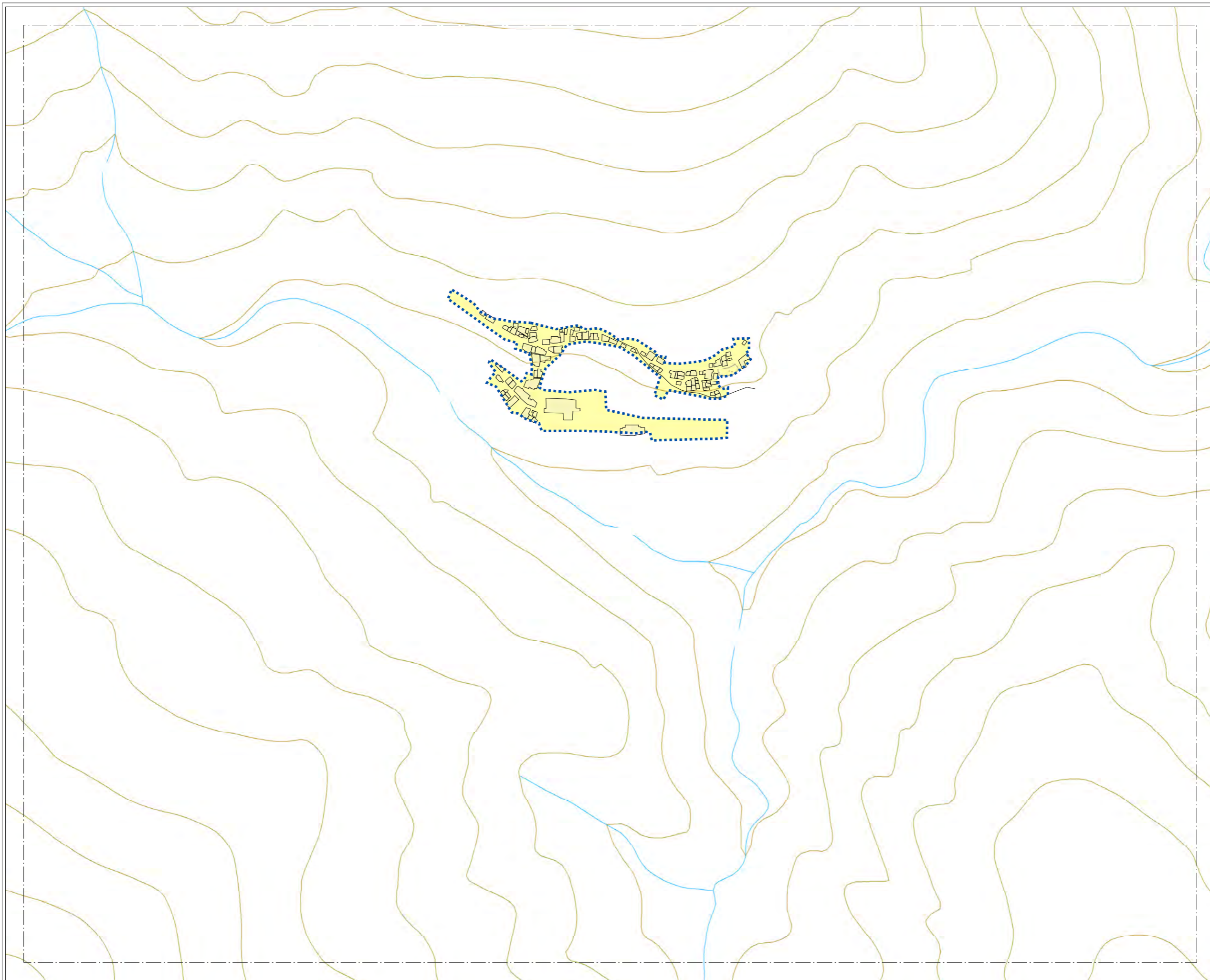
ÁREAS ACÚSTICAS

- Área de silencio
(sanitario, docente, etc)
Tipo 1 / Tipo e (*)
- Área levemente ruidosa
(residencial, hospedaje)
Tipo 2 / Tipo a (*)
- Área tolerablemente ruidosa
(oficinas, comercial, deportivo)
Tipo 3 / Tipo d (*)
- Área tolerablemente ruidosa
(recreativo, espectáculos)
Tipo 3 / Tipo c (*)
- Área ruidosa
(industrial)
Tipo 4 / Tipo b (*)
- Área especialmente ruidosa
(infraestructuras de transporte)
Tipo 5 / Tipo f (*)

(*) Ley 5/2009, de 4 de junio, del Ruido de Castilla y León (Tipos 1 - 5)
Real Decreto 1367/2007, de 19 de octubre (Tipos a - g)

ELEMENTOS CARTOGRÁFICOS

- Término municipal
- Área de estudio
- Curva de nivel
- Curso fluvial
- Carretera
- + Ferrocarril
- Zona verde
- Otros elementos



**MAPA ESTRATÉGICO
DE RUIDO DE
PONFERRADA**

LEYENDA

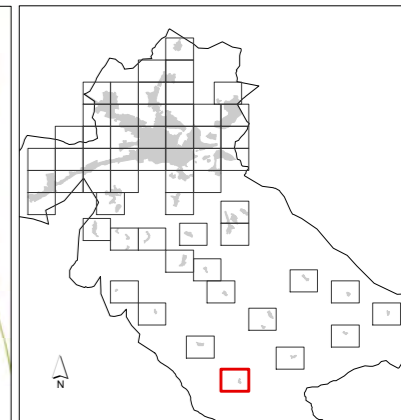
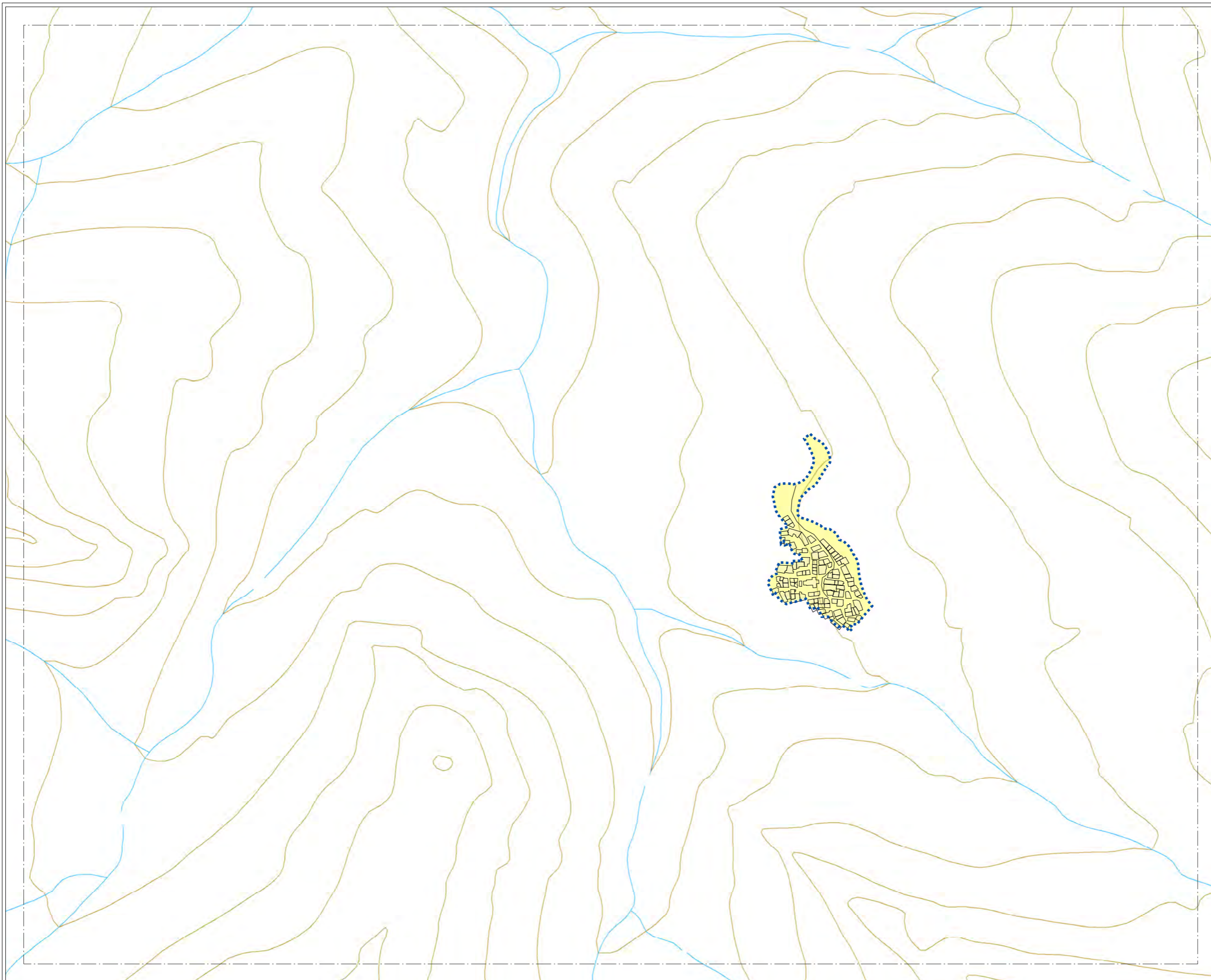
ÁREAS ACÚSTICAS

- Área de silencio
(sanitario, docente, etc)
Tipo 1 / Tipo e (*)
- Área levemente ruidosa
(residencial, hospedaje)
Tipo 2 / Tipo a (*)
- Área tolerablemente ruidosa
(oficinas, comercial, deportivo)
Tipo 3 / Tipo d (*)
- Área tolerablemente ruidosa
(recreativo, espectáculos)
Tipo 3 / Tipo c (*)
- Área ruidosa
(industrial)
Tipo 4 / Tipo b (*)
- Área especialmente ruidosa
(infraestructuras de transporte)
Tipo 5 / Tipo f (*)

(*) Ley 5/2009, de 4 de junio, del Ruido de Castilla y León (Tipos 1 - 5)
Real Decreto 1367/2007, de 19 de octubre (Tipos a - g)

ELEMENTOS CARTOGRÁFICOS

- Término municipal
- Área de estudio
- Curva de nivel
- Curso fluvial
- Carretera
- + Ferrocarril
- Zona verde
- Otros elementos



**MAPA ESTRATÉGICO
DE RUIDO DE
PONFERRADA**

LEYENDA

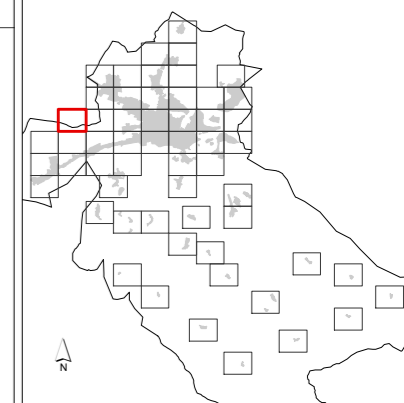
ÁREAS ACÚSTICAS

- Área de silencio
(sanitario, docente, etc)
Tipo 1 / Tipo e (*)
- Área levemente ruidosa
(residencial, hospedaje)
Tipo 2 / Tipo a (*)
- Área tolerablemente ruidosa
(oficinas, comercial, deportivo)
Tipo 3 / Tipo d (*)
- Área tolerablemente ruidosa
(recreativo, espectáculos)
Tipo 3 / Tipo c (*)
- Área ruidosa
(industrial)
Tipo 4 / Tipo b (*)
- Área especialmente ruidosa
(infraestructuras de transporte)
Tipo 5 / Tipo f (*)

(*) Ley 5/2009, de 4 de junio, del Ruido de Castilla y León (Tipos 1 - 5)
Real Decreto 1367/2007, de 19 de octubre (Tipos a - g)

ELEMENTOS CARTOGRÁFICOS

- Término municipal
- Área de estudio
- Curva de nivel
- Curso fluvial
- Carretera
- Ferrocarril
- Zona verde
- Otros elementos



MAPA ESTRATÉGICO DE RUIDO DE PONFERRADA

LEYENDA

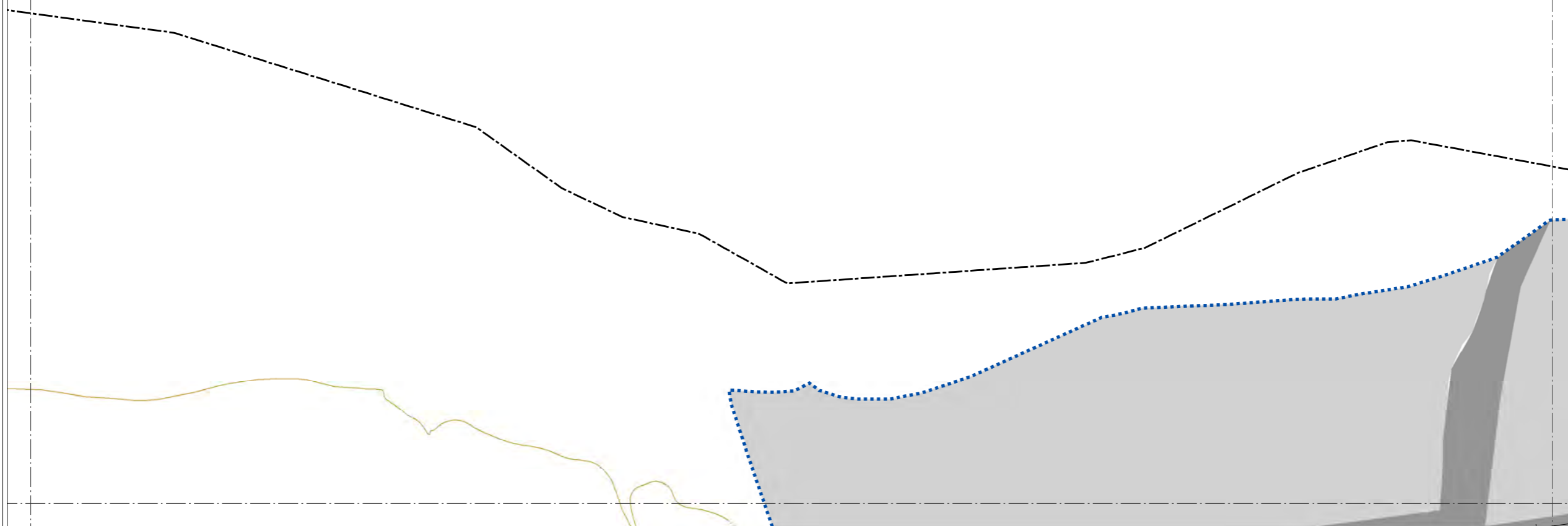
ÁREAS ACÚSTICAS

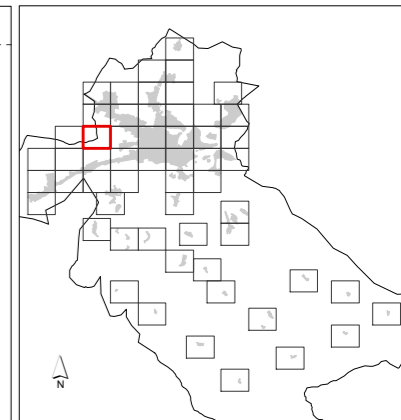
- Área de silencio (sanitario, docente, etc)
Tipo 1 / Tipo e (*)
- Área levemente ruidosa (residencial, hospedaje)
Tipo 2 / Tipo a (*)
- Área tolerablemente ruidosa (oficinas, comercial, deportivo)
Tipo 3 / Tipo d (*)
- Área tolerablemente ruidosa (recreativo, espectáculos)
Tipo 3 / Tipo c (*)
- Área ruidosa (industrial)
Tipo 4 / Tipo b (*)
- Área especialmente ruidosa (infraestructuras de transporte)
Tipo 5 / Tipo f (*)

(*) Ley 5/2009, de 4 de junio, del Ruido de Castilla y León (Tipos 1 - 5)
Real Decreto 1367/2007, de 19 de octubre (Tipos a - g)

ELEMENTOS CARTOGRÁFICOS

- Término municipal
- Área de estudio
- Curva de nivel
- Curso fluvial
- Carretera
- Ferrocarril
- Zona verde
- Otros elementos





MAPA ESTRATÉGICO DE RUIDO DE PONFERRADA

LEYENDA

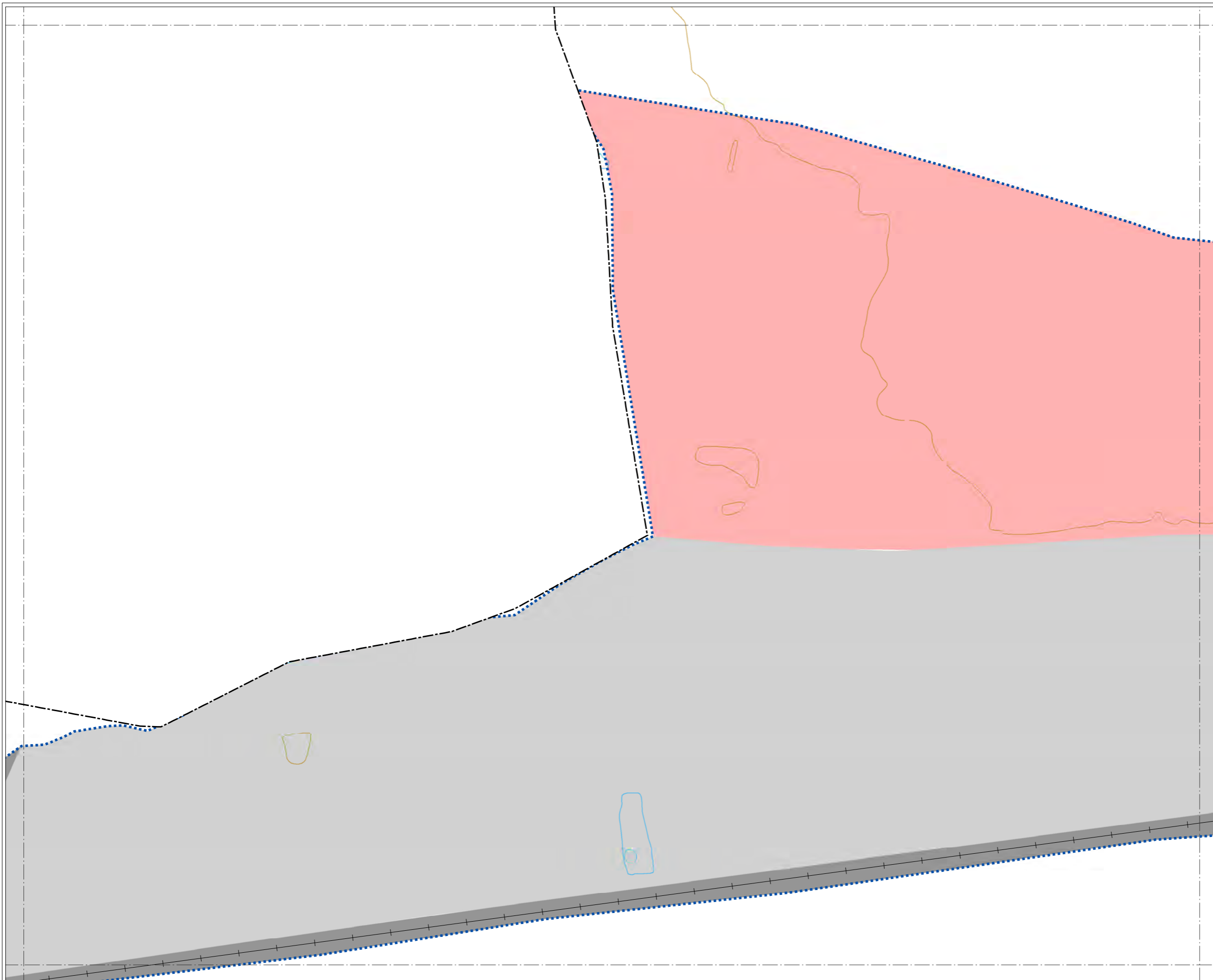
ÁREAS ACÚSTICAS

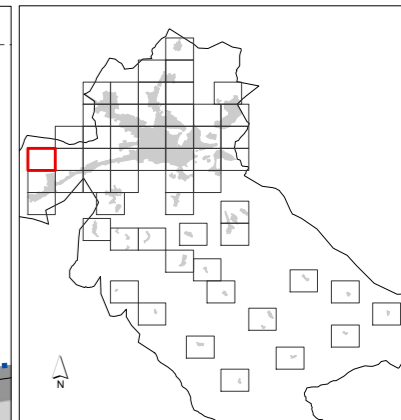
- Área de silencio (sanitario, docente, etc)
Tipo 1 / Tipo e (*)
- Área levemente ruidosa (residencial, hospedaje)
Tipo 2 / Tipo a (*)
- Área tolerablemente ruidosa (oficinas, comercial, deportivo)
Tipo 3 / Tipo d (*)
- Área tolerablemente ruidosa (recreativo, espectáculos)
Tipo 3 / Tipo c (*)
- Área ruidosa (industrial)
Tipo 4 / Tipo b (*)
- Área especialmente ruidosa (infraestructuras de transporte)
Tipo 5 / Tipo f (*)

(*) Ley 5/2009, de 4 de junio, del Ruido de Castilla y León (Tipos 1 - 5)
Real Decreto 1367/2007, de 19 de octubre (Tipos a - g)

ELEMENTOS CARTOGRÁFICOS

- Término municipal
- Área de estudio
- Curva de nivel
- Curso fluvial
- Carretera
- Ferrocarril
- Zona verde
- Otros elementos





MAPA ESTRATÉGICO DE RUIDO DE PONFERRADA

LEYENDA

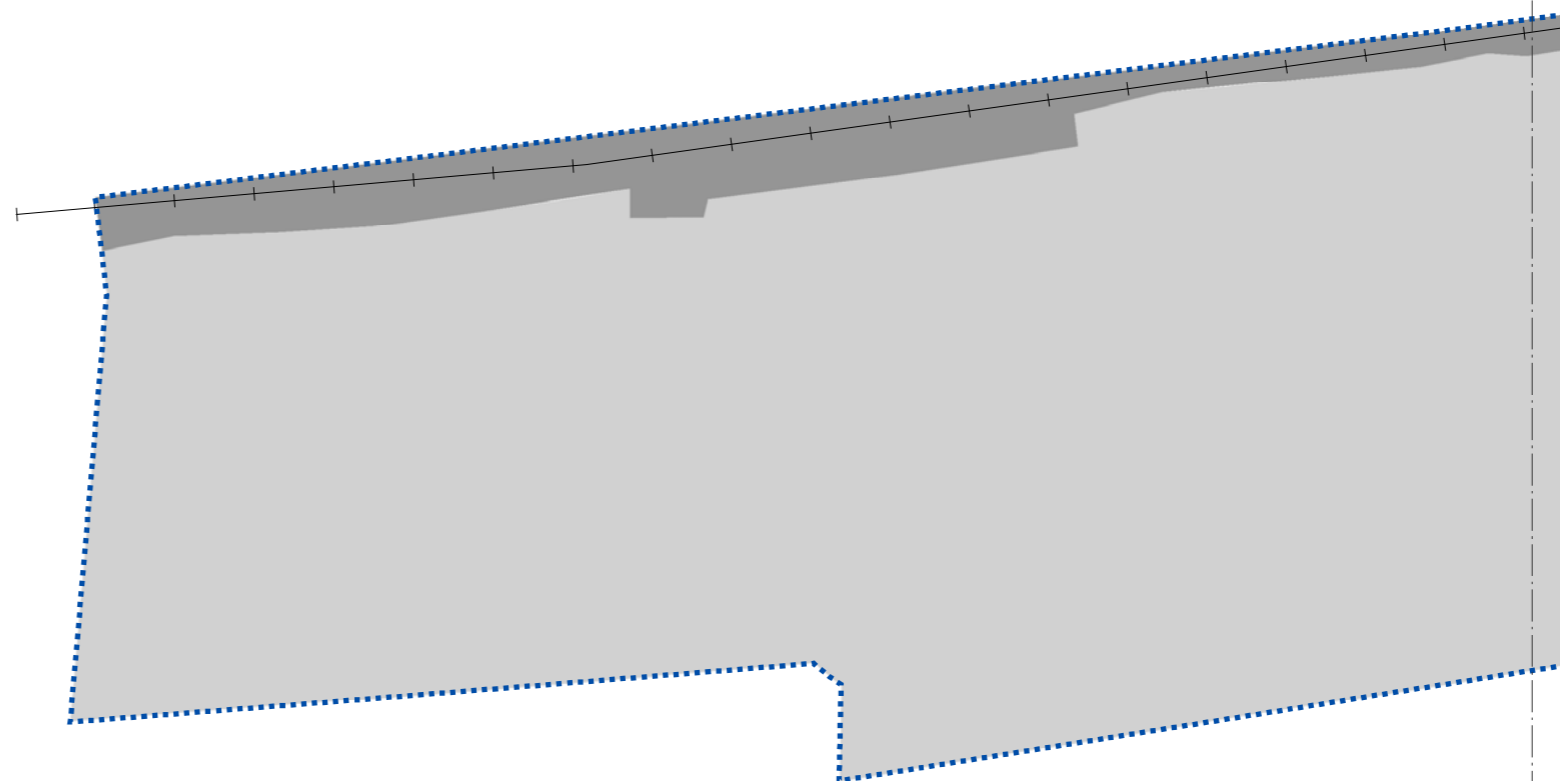
ÁREAS ACÚSTICAS

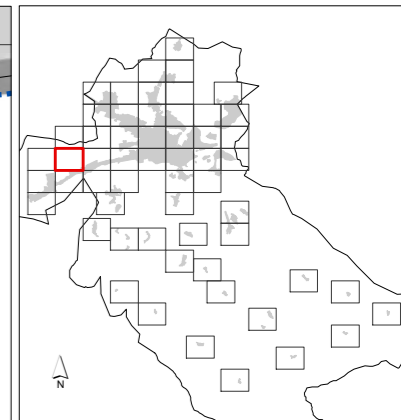
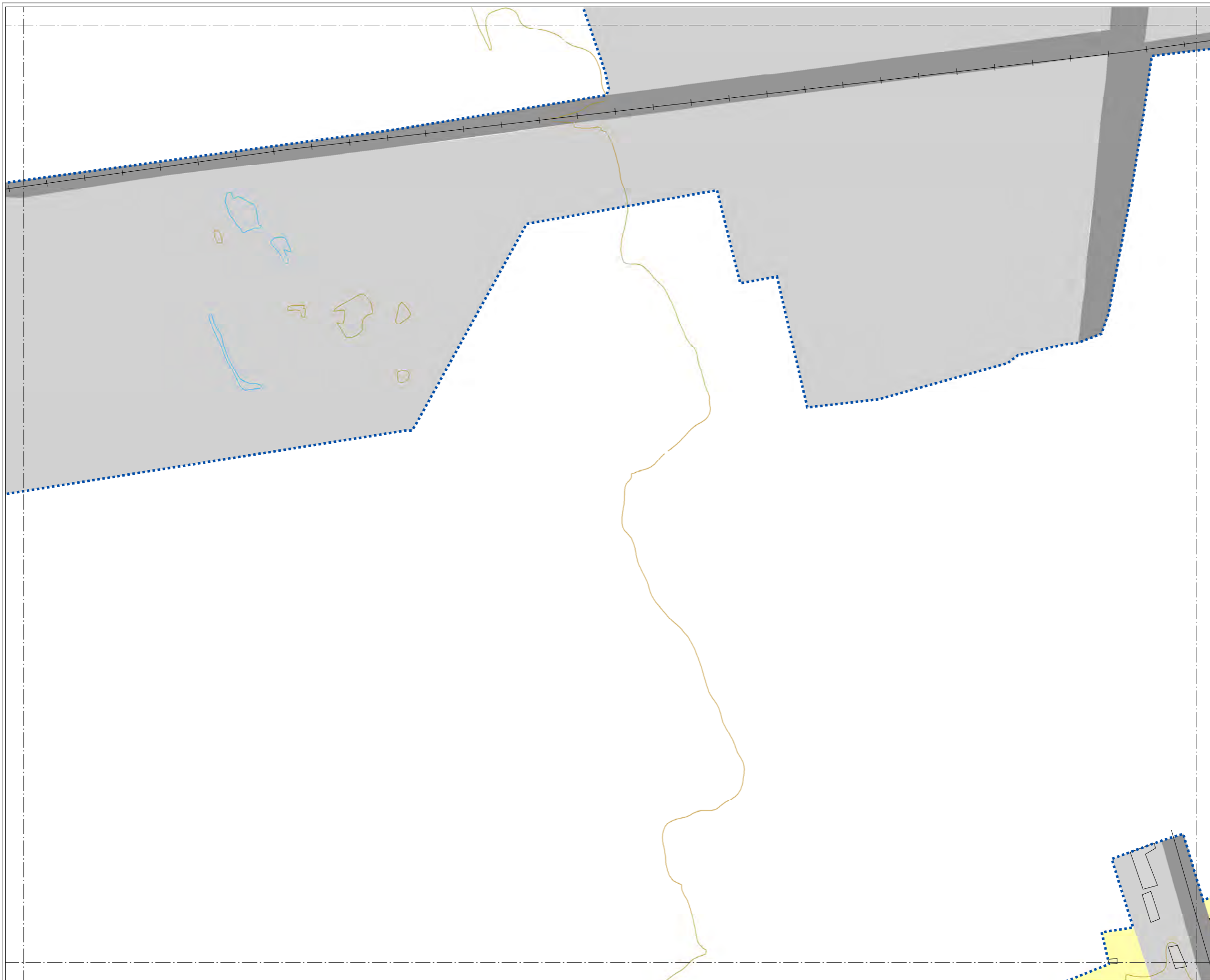
- Área de silencio (sanitario, docente, etc)
Tipo 1 / Tipo e (*)
- Área levemente ruidosa (residencial, hospedaje)
Tipo 2 / Tipo a (*)
- Área tolerablemente ruidosa (oficinas, comercial, deportivo)
Tipo 3 / Tipo d (*)
- Área tolerablemente ruidosa (recreativo, espectáculos)
Tipo 3 / Tipo c (*)
- Área ruidosa (industrial)
Tipo 4 / Tipo b (*)
- Área especialmente ruidosa (infraestructuras de transporte)
Tipo 5 / Tipo f (*)

(*) Ley 5/2009, de 4 de junio, del Ruido de Castilla y León (Tipos 1 - 5)
Real Decreto 1367/2007, de 19 de octubre (Tipos a - g)

ELEMENTOS CARTOGRÁFICOS

- Término municipal
- Área de estudio
- Curva de nivel
- Curso fluvial
- Carretera
- ++ Ferrocarril
- Zona verde
- Otros elementos





**MAPA ESTRATÉGICO
DE RUIDO DE
PONFERRADA**

LEYENDA

ÁREAS ACÚSTICAS

- Área de silencio
(sanitario, docente, etc)
Tipo 1 / Tipo e (*)
- Área levemente ruidosa
(residencial, hospedaje)
Tipo 2 / Tipo a (*)
- Área tolerablemente ruidosa
(oficinas, comercial, deportivo)
Tipo 3 / Tipo d (*)
- Área tolerablemente ruidosa
(recreativo, espectáculos)
Tipo 3 / Tipo c (*)
- Área ruidosa
(industrial)
Tipo 4 / Tipo b (*)
- Área especialmente ruidosa
(infraestructuras de transporte)
Tipo 5 / Tipo f (*)

(*) Ley 5/2009, de 4 de junio, del Ruido de Castilla y León (Tipos 1 - 5)
Real Decreto 1367/2007, de 19 de octubre (Tipos a - g)

ELEMENTOS CARTOGRÁFICOS

- Término municipal
- Área de estudio
- Curva de nivel
- Curso fluvial
- Carretera
- Ferrocarril
- Zona verde
- Otros elementos