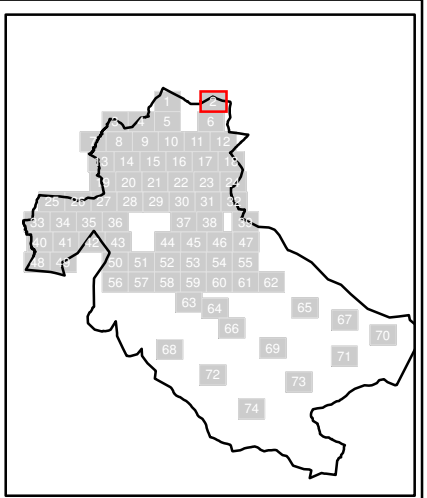
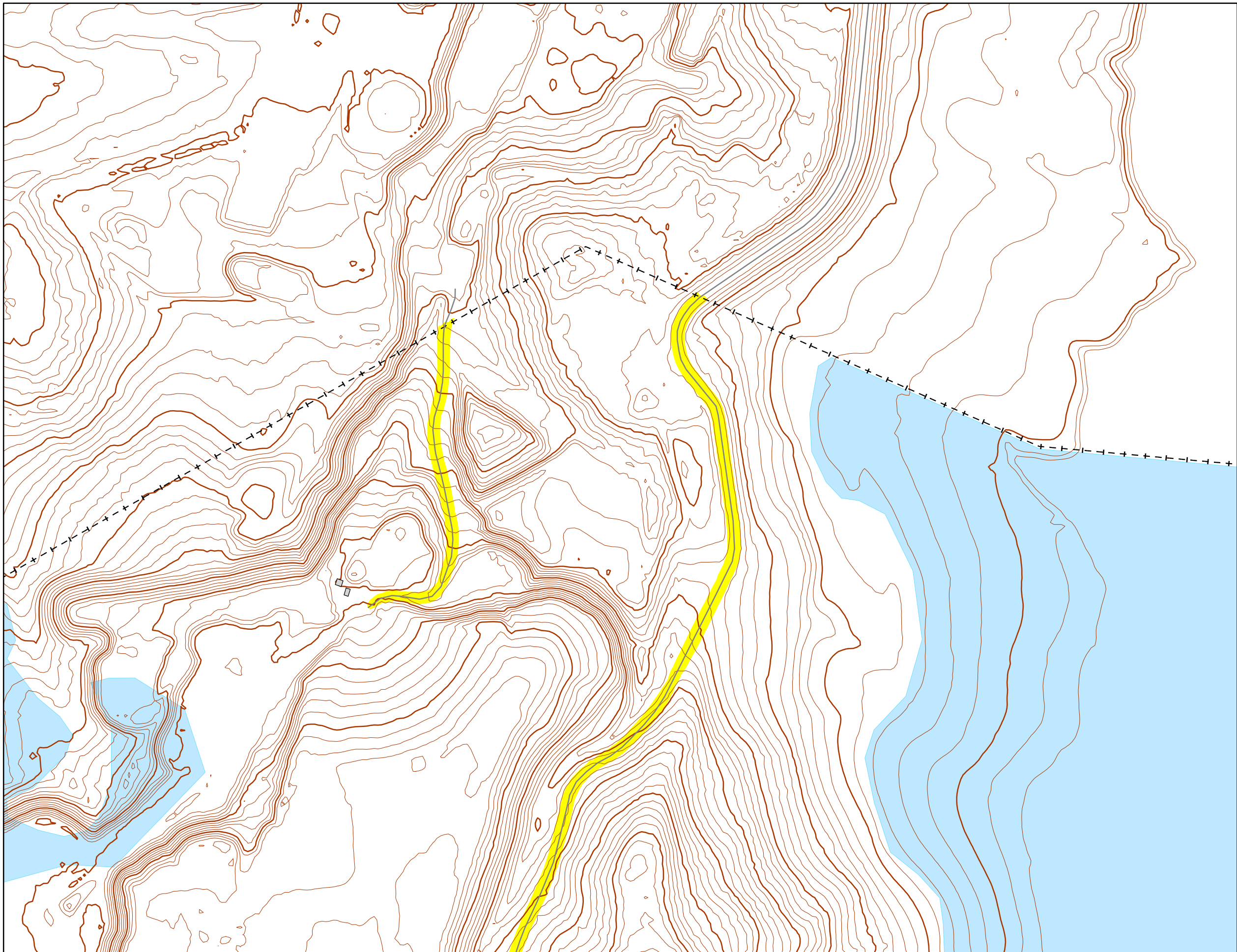


N Sistema Geodésico de referencia:  
ETRS89 / UTM zone 29N

### Legenda

- Nivel sonoro (dB(A))**
- 55-60
  - 60-65
  - 70-75
  - >75
  - 65-70
- Barreras acústicas**
- Pantalla acústica
  - Dique de tierra
- Tipos de edificio**
- Uso residencial
  - Uso sanitario o docente
  - Uso industrial o comercial
  - Uso otros
- Elementos cartográficos**
- Carreteras
  - FFCC
  - Curva de nivel maestra
  - Curva de nivel
  - Hidrografía
  - Límite de provincia
  - Límite de municipio
  - Otros elementos cartográficos



N Sistema Geodésico de referencia:  
ETRS89 / UTM zone 29N

### Legenda

| Nivel sonoro (dB(A))   |   |
|--|---|
| <span style="background-color: yellow; border: 1px solid black; display: inline-block; width: 15px; height: 10px;"></span> 55-60     | <span style="background-color: red; border: 1px solid black; display: inline-block; width: 15px; height: 10px;"></span> 70-75   |
| <span style="background-color: orange; border: 1px solid black; display: inline-block; width: 15px; height: 10px;"></span> 60-65     | <span style="background-color: magenta; border: 1px solid black; display: inline-block; width: 15px; height: 10px;"></span> >75 |
| <span style="background-color: darkorange; border: 1px solid black; display: inline-block; width: 15px; height: 10px;"></span> 65-70 |   |

Barreras acústicas

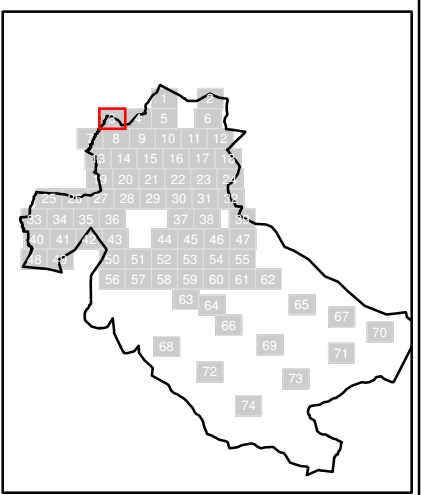
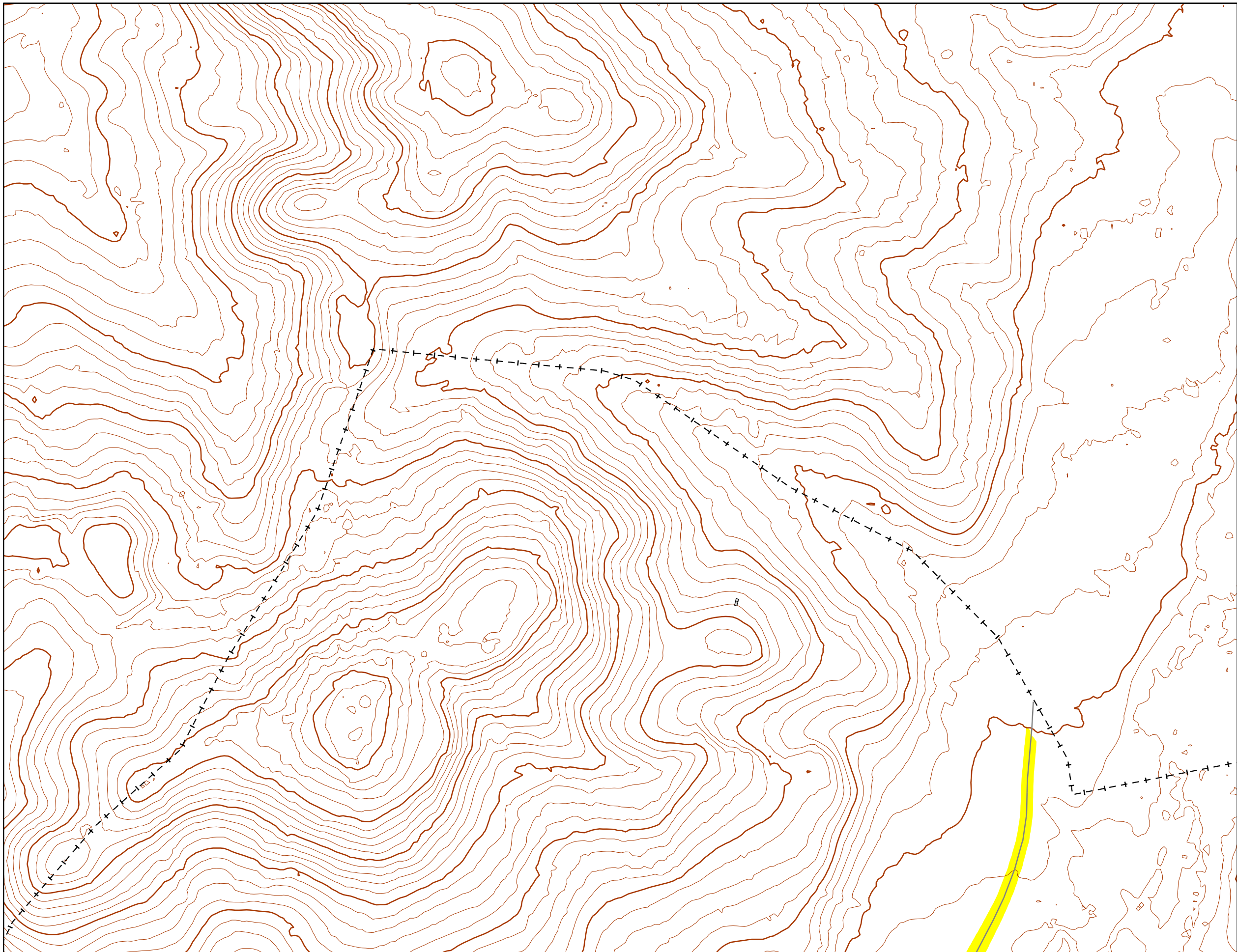
|   |
|---|
| <span style="background-color: yellow; border: 1px solid black; display: inline-block; width: 15px; height: 5px;"></span> Pantalla acústica |
| <span style="background-color: green; border: 1px solid black; display: inline-block; width: 15px; height: 5px;"></span> Dique de tierra    |

Tipos de edificio

|   |
|---|
| <span style="background-color: pink; border: 1px solid black; display: inline-block; width: 15px; height: 10px;"></span> Uso residencial            |
| <span style="background-color: purple; border: 1px solid black; display: inline-block; width: 15px; height: 10px;"></span> Uso sanitario o docente  |
| <span style="background-color: grey; border: 1px solid black; display: inline-block; width: 15px; height: 10px;"></span> Uso industrial o comercial |
| <span style="background-color: blue; border: 1px solid black; display: inline-block; width: 15px; height: 10px;"></span> Uso otros                  |

Elementos cartográficos

|   |
|---|
| <span style="border-bottom: 1px solid black; width: 20px; display: inline-block;"></span> Carreteras                                      |
| <span style="border-bottom: 1px dashed black; width: 20px; display: inline-block;"></span> FFCC   |
| <span style="border-bottom: 1px solid brown; width: 20px; display: inline-block;"></span> Curva de nivel maestra                          |
| <span style="border-bottom: 1px solid brown; width: 20px; display: inline-block;"></span> Curva de nivel                                  |
| <span style="background-color: lightblue; border: 1px solid black; display: inline-block; width: 15px; height: 10px;"></span> Hidrografía |
| <span style="border-bottom: 1px dashed black; width: 20px; display: inline-block;"></span> Límite de provincia                            |
| <span style="border-bottom: 1px dash-dot black; width: 20px; display: inline-block;"></span> Límite de municipio                          |
| <span style="border-bottom: 1px solid black; width: 20px; display: inline-block;"></span> Otros elementos cartográficos                   |



N  
 Sistema Geodésico de referencia:  
 ETRS89 / UTM zone 29N

**Legenda**

Nivel sonoro (dB(A))

|       |       |
|-------|-------|
| 55-60 | 70-75 |
| 60-65 | >75   |
| 65-70 |       |

Barreras acústicas

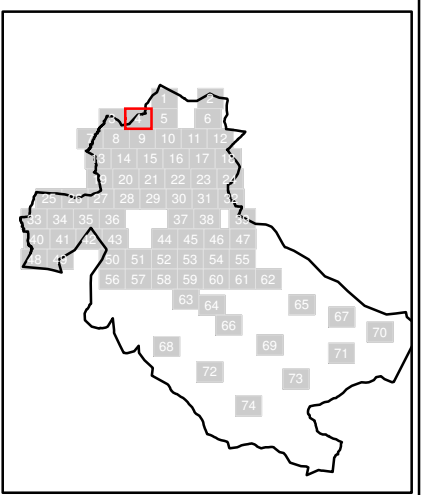
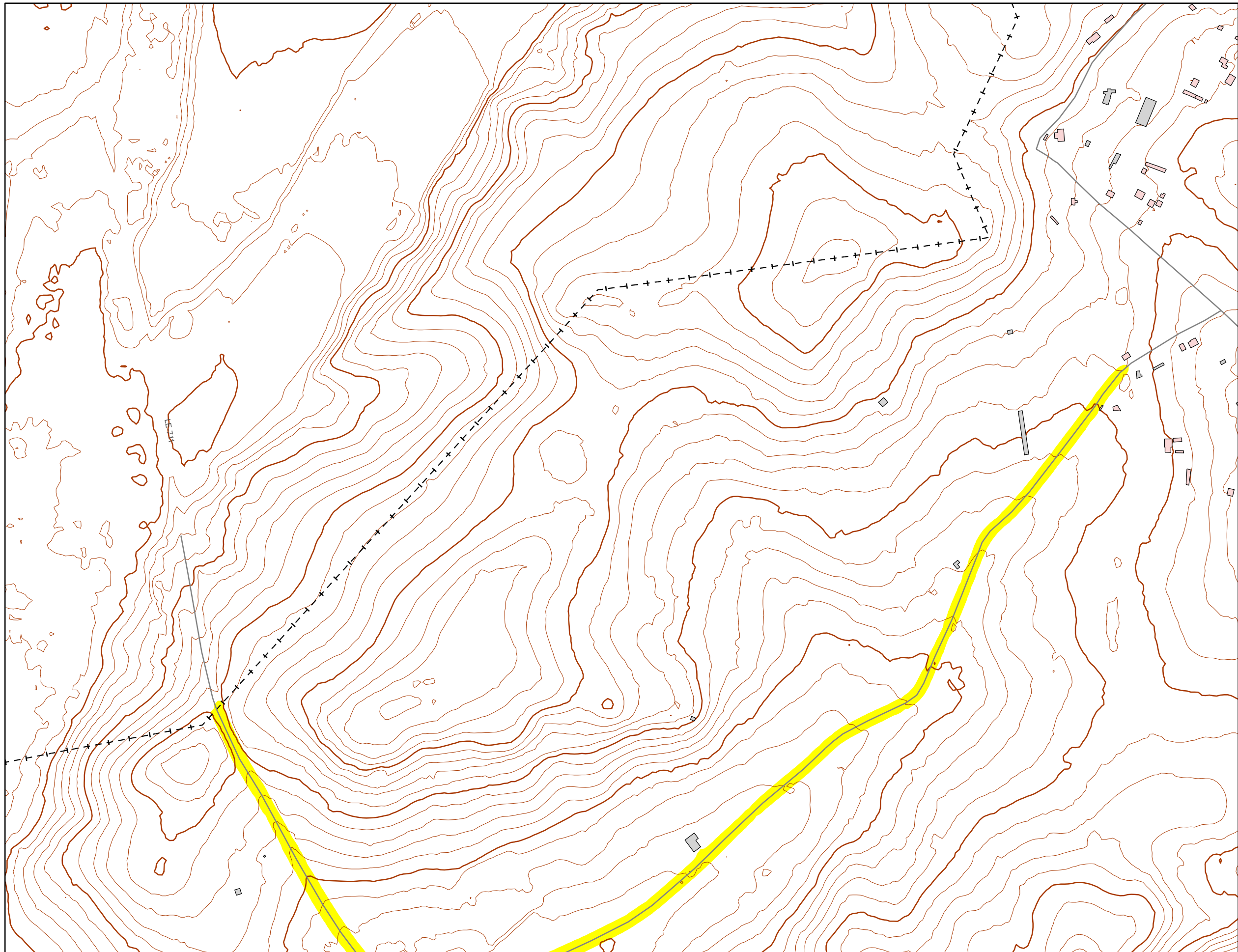
|                   |
|-------------------|
| Pantalla acústica |
| Dique de tierra   |

Tipos de edificio

|                            |
|----------------------------|
| Uso residencial            |
| Uso sanitario o docente    |
| Uso industrial o comercial |
| Uso otros                  |

Elementos cartográficos

|                               |
|-------------------------------|
| Carreteras                    |
| FFCC                          |
| Curva de nivel maestra        |
| Curva de nivel                |
| Hidrografía                   |
| Límite de provincia           |
| Límite de municipio           |
| Otros elementos cartográficos |



N Sistema Geodésico de referencia:  
ETRS89 / UTM zone 29N

### Legenda

| Nivel sonoro (dB(A))   |   |
|--|---|
| <span style="background-color: yellow; border: 1px solid black; display: inline-block; width: 15px; height: 10px;"></span> 55-60     | <span style="background-color: red; border: 1px solid black; display: inline-block; width: 15px; height: 10px;"></span> 70-75   |
| <span style="background-color: orange; border: 1px solid black; display: inline-block; width: 15px; height: 10px;"></span> 60-65     | <span style="background-color: magenta; border: 1px solid black; display: inline-block; width: 15px; height: 10px;"></span> >75 |
| <span style="background-color: darkorange; border: 1px solid black; display: inline-block; width: 15px; height: 10px;"></span> 65-70 |   |

**Barreras acústicas**

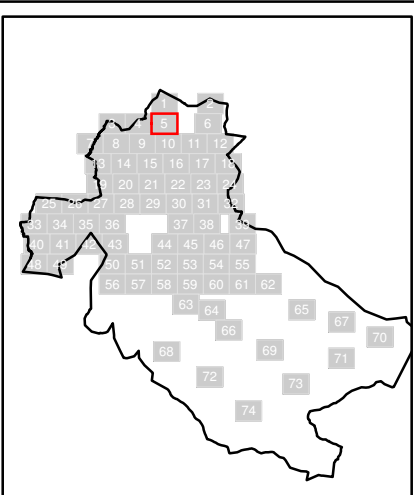
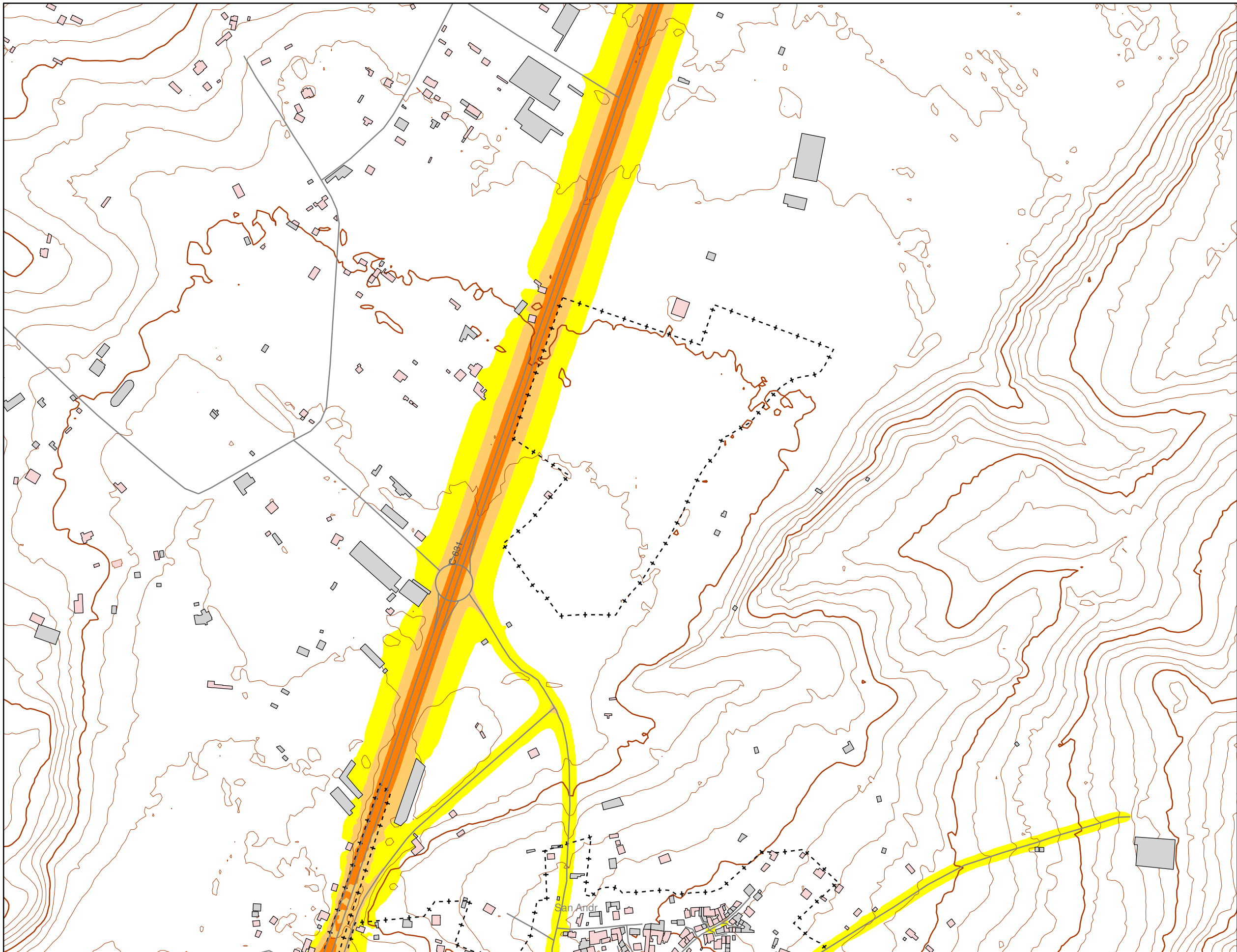
|   |
|---|
| <span style="background-color: yellow; border: 1px solid black; display: inline-block; width: 15px; height: 5px;"></span> Pantalla acústica |
| <span style="background-color: green; border: 1px solid black; display: inline-block; width: 15px; height: 5px;"></span> Dique de tierra    |

**Tipos de edificio**

|   |
|---|
| <span style="background-color: lightpink; border: 1px solid black; display: inline-block; width: 15px; height: 10px;"></span> Uso residencial       |
| <span style="background-color: magenta; border: 1px solid black; display: inline-block; width: 15px; height: 10px;"></span> Uso sanitario o docente |
| <span style="background-color: gray; border: 1px solid black; display: inline-block; width: 15px; height: 10px;"></span> Uso industrial o comercial |
| <span style="background-color: blue; border: 1px solid black; display: inline-block; width: 15px; height: 10px;"></span> Uso otros                  |

**Elementos cartográficos**

|   |
|---|
| <span style="border-bottom: 1px solid black; width: 20px; display: inline-block;"></span> Carreteras                                      |
| <span style="border-bottom: 1px dashed black; width: 20px; display: inline-block;"></span> FFCC   |
| <span style="border-bottom: 1px solid brown; width: 20px; display: inline-block;"></span> Curva de nivel maestra                          |
| <span style="border-bottom: 1px solid brown; width: 20px; display: inline-block;"></span> Curva de nivel                                  |
| <span style="background-color: lightblue; border: 1px solid black; display: inline-block; width: 15px; height: 10px;"></span> Hidrografía |
| <span style="border-bottom: 1px dashed black; width: 20px; display: inline-block;"></span> Límite de provincia                            |
| <span style="border-bottom: 1px dotted black; width: 20px; display: inline-block;"></span> Límite de municipio                            |
| <span style="border-bottom: 1px solid gray; width: 20px; display: inline-block;"></span> Otros elementos cartográficos                    |



N Sistema Geodésico de referencia:  
ETRS89 / UTM zone 29N

### Legenda

| Nivel sonoro (dB(A))   |   |
|--|---|
| <span style="background-color: yellow; border: 1px solid black; display: inline-block; width: 15px; height: 10px;"></span> 55-60     | <span style="background-color: red; border: 1px solid black; display: inline-block; width: 15px; height: 10px;"></span> 70-75   |
| <span style="background-color: orange; border: 1px solid black; display: inline-block; width: 15px; height: 10px;"></span> 60-65     | <span style="background-color: magenta; border: 1px solid black; display: inline-block; width: 15px; height: 10px;"></span> >75 |
| <span style="background-color: darkorange; border: 1px solid black; display: inline-block; width: 15px; height: 10px;"></span> 65-70 |   |

**Barreras acústicas**

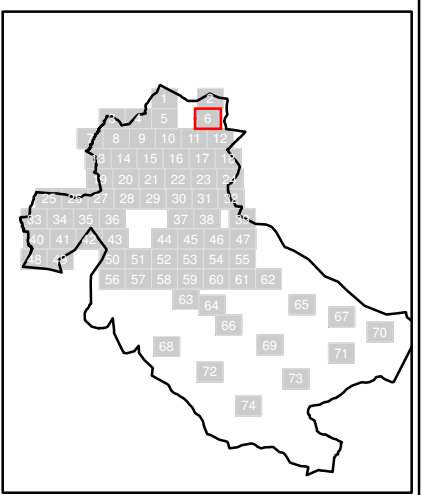
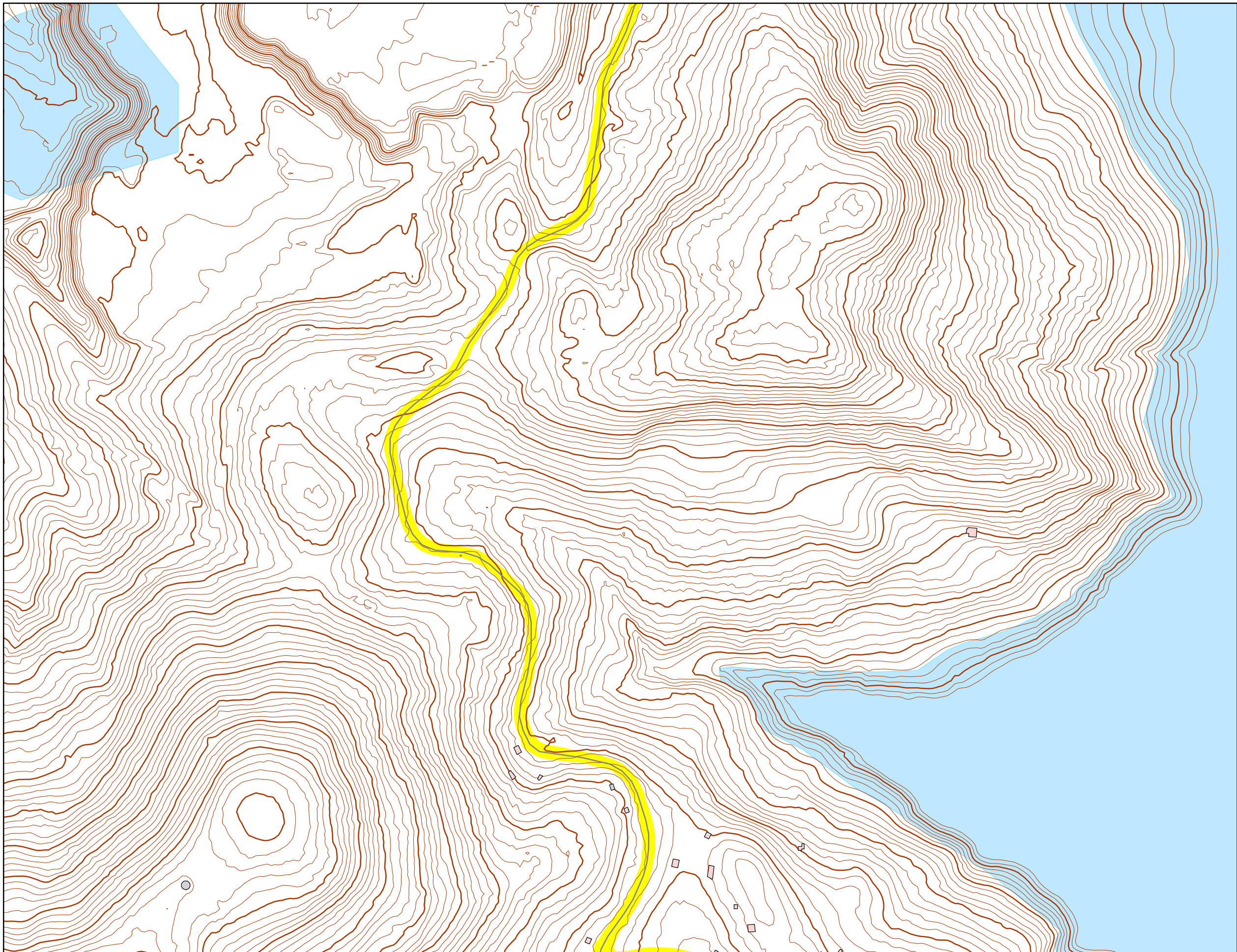
|   |
|---|
| <span style="background-color: yellow; border: 1px solid black; display: inline-block; width: 15px; height: 5px;"></span> Pantalla acústica |
| <span style="background-color: green; border: 1px solid black; display: inline-block; width: 15px; height: 5px;"></span> Dique de tierra    |

**Tipos de edificio**

|   |
|---|
| <span style="background-color: pink; border: 1px solid black; display: inline-block; width: 15px; height: 10px;"></span> Uso residencial            |
| <span style="background-color: purple; border: 1px solid black; display: inline-block; width: 15px; height: 10px;"></span> Uso sanitario o docente  |
| <span style="background-color: grey; border: 1px solid black; display: inline-block; width: 15px; height: 10px;"></span> Uso industrial o comercial |
| <span style="background-color: blue; border: 1px solid black; display: inline-block; width: 15px; height: 10px;"></span> Uso otros                  |

**Elementos cartográficos**

|   |
|---|
| <span style="border-bottom: 1px solid black; width: 20px; display: inline-block;"></span> Carreteras                                      |
| <span style="border-bottom: 1px dashed black; width: 20px; display: inline-block;"></span> FFCC   |
| <span style="border-bottom: 1px solid brown; width: 20px; display: inline-block;"></span> Curva de nivel maestra                          |
| <span style="border-bottom: 1px solid brown; width: 20px; display: inline-block;"></span> Curva de nivel                                  |
| <span style="background-color: lightblue; border: 1px solid black; display: inline-block; width: 15px; height: 10px;"></span> Hidrografía |
| <span style="border-bottom: 1px dashed black; width: 20px; display: inline-block;"></span> Límite de provincia                            |
| <span style="border-bottom: 1px dash-dot black; width: 20px; display: inline-block;"></span> Límite de municipio                          |
| <span style="border-bottom: 1px solid black; width: 20px; display: inline-block;"></span> Otros elementos cartográficos                   |



N Sistema Geodésico de referencia:  
ETRS89 / UTM zone 29N

### Legenda

| Nivel sonoro (dB(A))   |   |
|--|---|
| <span style="background-color: yellow; border: 1px solid black; display: inline-block; width: 15px; height: 10px;"></span> 55-60 | <span style="background-color: red; border: 1px solid black; display: inline-block; width: 15px; height: 10px;"></span> 70-75   |
| <span style="background-color: orange; border: 1px solid black; display: inline-block; width: 15px; height: 10px;"></span> 60-65 | <span style="background-color: magenta; border: 1px solid black; display: inline-block; width: 15px; height: 10px;"></span> >75 |
| <span style="background-color: brown; border: 1px solid black; display: inline-block; width: 15px; height: 10px;"></span> 65-70  |   |

**Barreras acústicas**

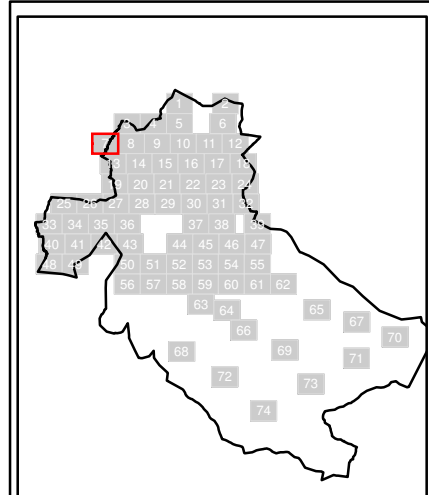
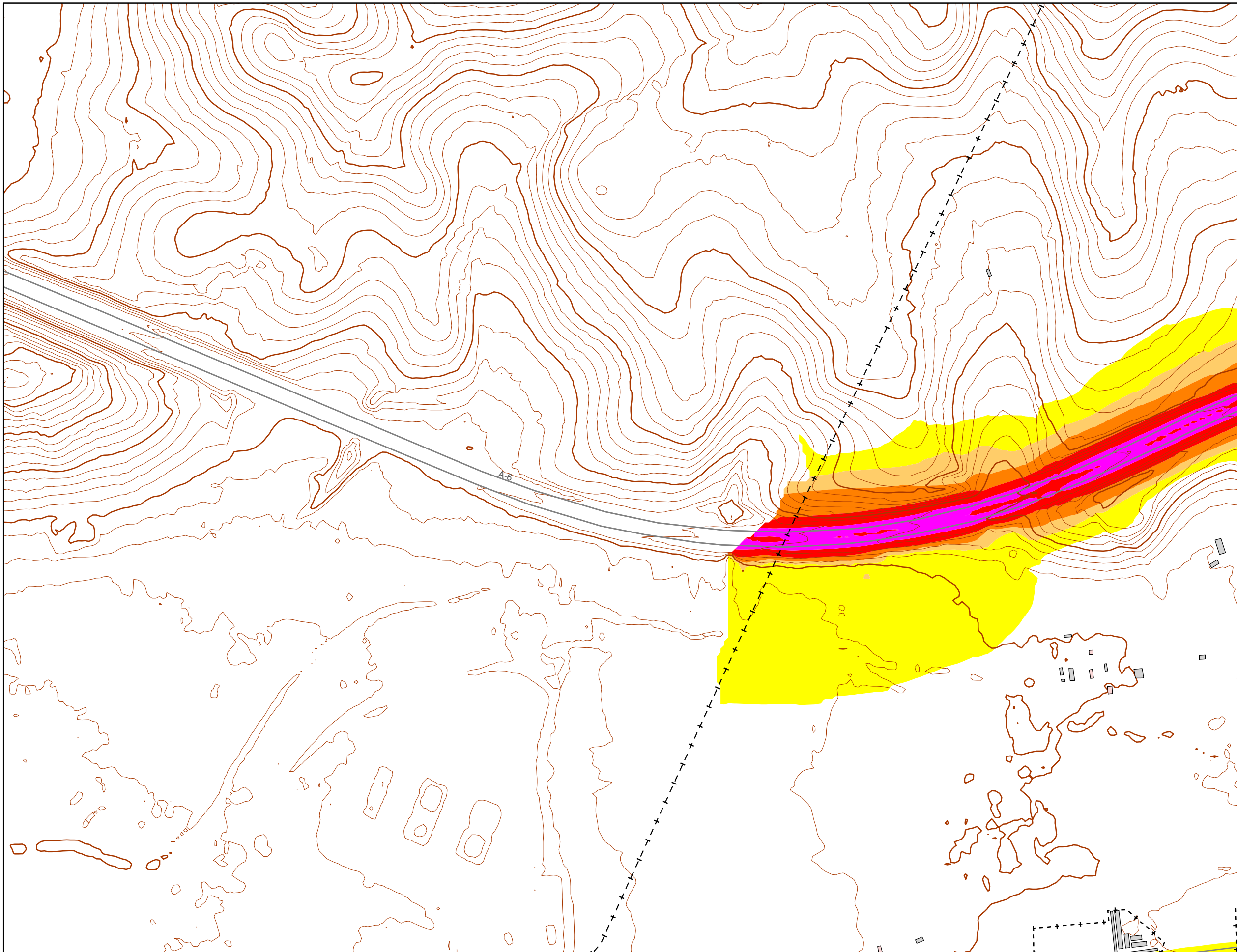
|   |
|---|
| <span style="background-color: yellow; border: 1px solid black; display: inline-block; width: 15px; height: 5px;"></span> Pantalla acústica |
| <span style="background-color: green; border: 1px solid black; display: inline-block; width: 15px; height: 5px;"></span> Dique de tierra    |

**Tipos de edificio**

|   |
|---|
| <span style="background-color: lightpink; border: 1px solid black; display: inline-block; width: 15px; height: 10px;"></span> Uso residencial       |
| <span style="background-color: magenta; border: 1px solid black; display: inline-block; width: 15px; height: 10px;"></span> Uso sanitario o docente |
| <span style="background-color: gray; border: 1px solid black; display: inline-block; width: 15px; height: 10px;"></span> Uso industrial o comercial |
| <span style="background-color: blue; border: 1px solid black; display: inline-block; width: 15px; height: 10px;"></span> Uso otros                  |

**Elementos cartográficos**

|   |
|---|
| <span style="border-bottom: 1px solid black; display: inline-block; width: 20px;"></span> Carreteras                                      |
| <span style="border-bottom: 1px dashed black; display: inline-block; width: 20px;"></span> FFCC   |
| <span style="border-bottom: 1px solid brown; display: inline-block; width: 20px;"></span> Curva de nivel maestra                          |
| <span style="border-bottom: 1px solid brown; display: inline-block; width: 20px;"></span> Curva de nivel                                  |
| <span style="background-color: lightblue; border: 1px solid black; display: inline-block; width: 15px; height: 10px;"></span> Hidrografía |
| <span style="border-bottom: 1px dashed black; display: inline-block; width: 20px;"></span> Límite de provincia                            |
| <span style="border-bottom: 1px dash-dot black; display: inline-block; width: 20px;"></span> Límite de municipio                          |
| <span style="border-bottom: 1px solid gray; display: inline-block; width: 20px;"></span> Otros elementos cartográficos                    |



N  
 Sistema Geodésico de referencia:  
 ETRS89 / UTM zone 29N

### Legenda

Nivel sonoro (dB(A))

|       |       |
|-------|-------|
| 55-60 | 70-75 |
| 60-65 | >75   |
| 65-70 |       |

Barreras acústicas

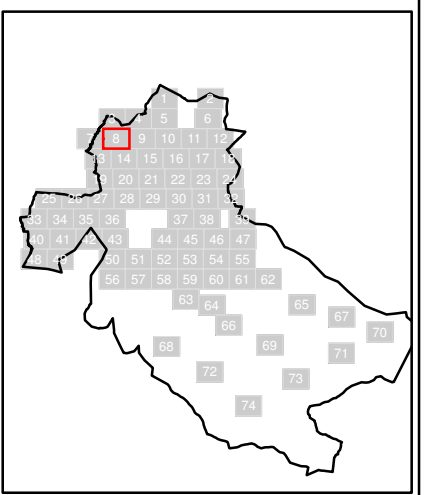
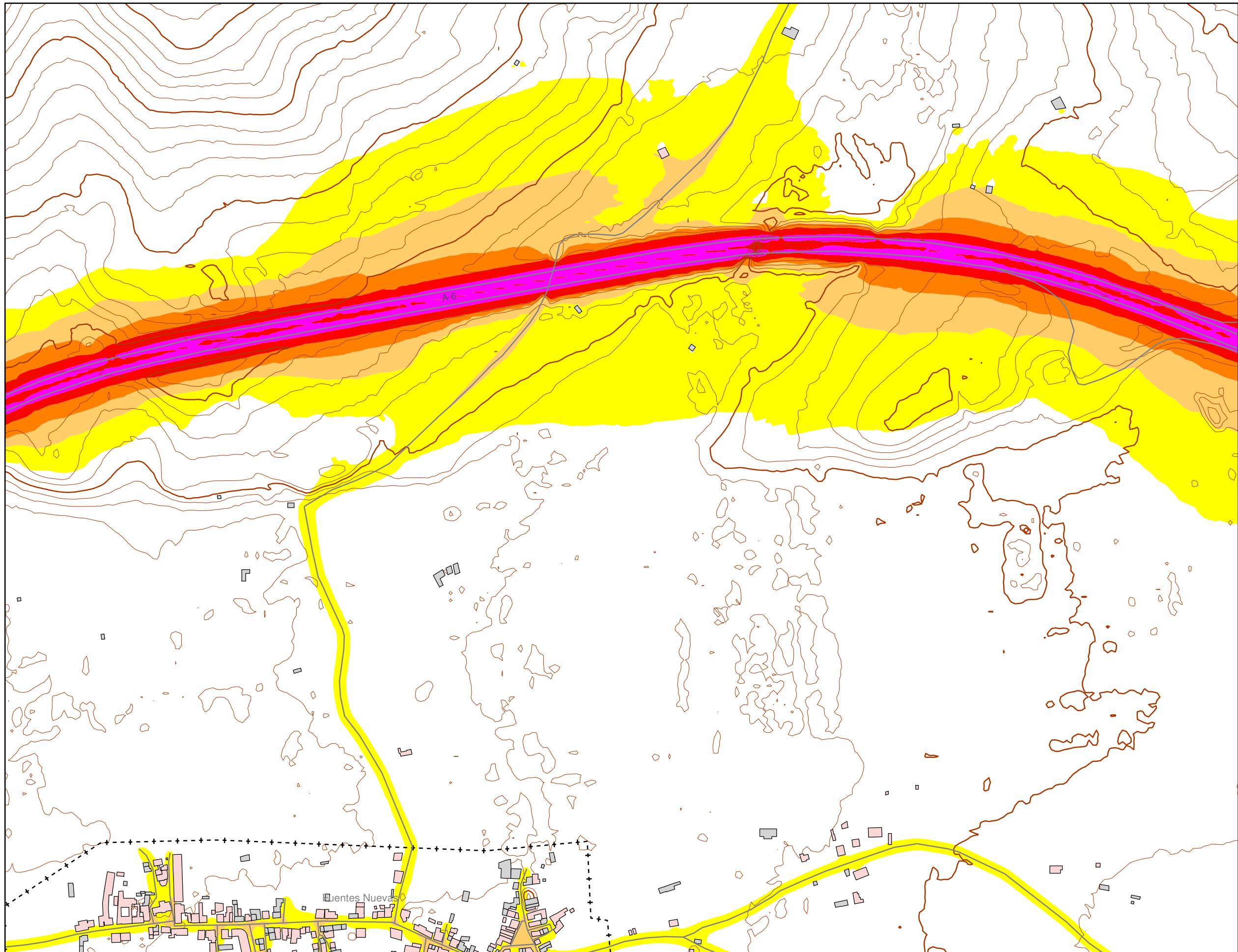
|                   |
|-------------------|
| Pantalla acústica |
| Dique de tierra   |

Tipos de edificio

|                            |
|----------------------------|
| Uso residencial            |
| Uso sanitario o docente    |
| Uso industrial o comercial |
| Uso otros                  |

Elementos cartográficos

|                               |
|-------------------------------|
| Carreteras                    |
| FFCC                          |
| Curva de nivel maestra        |
| Curva de nivel                |
| Hidrografía                   |
| Límite de provincia           |
| Límite de municipio           |
| Otros elementos cartográficos |

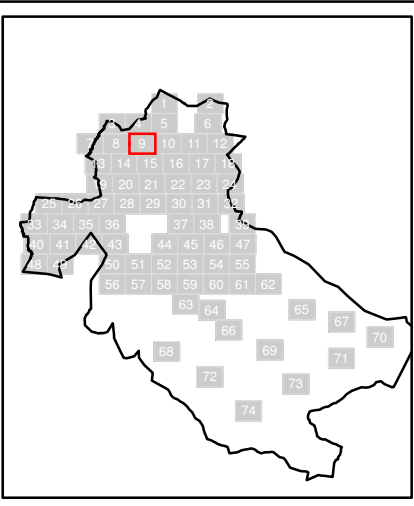
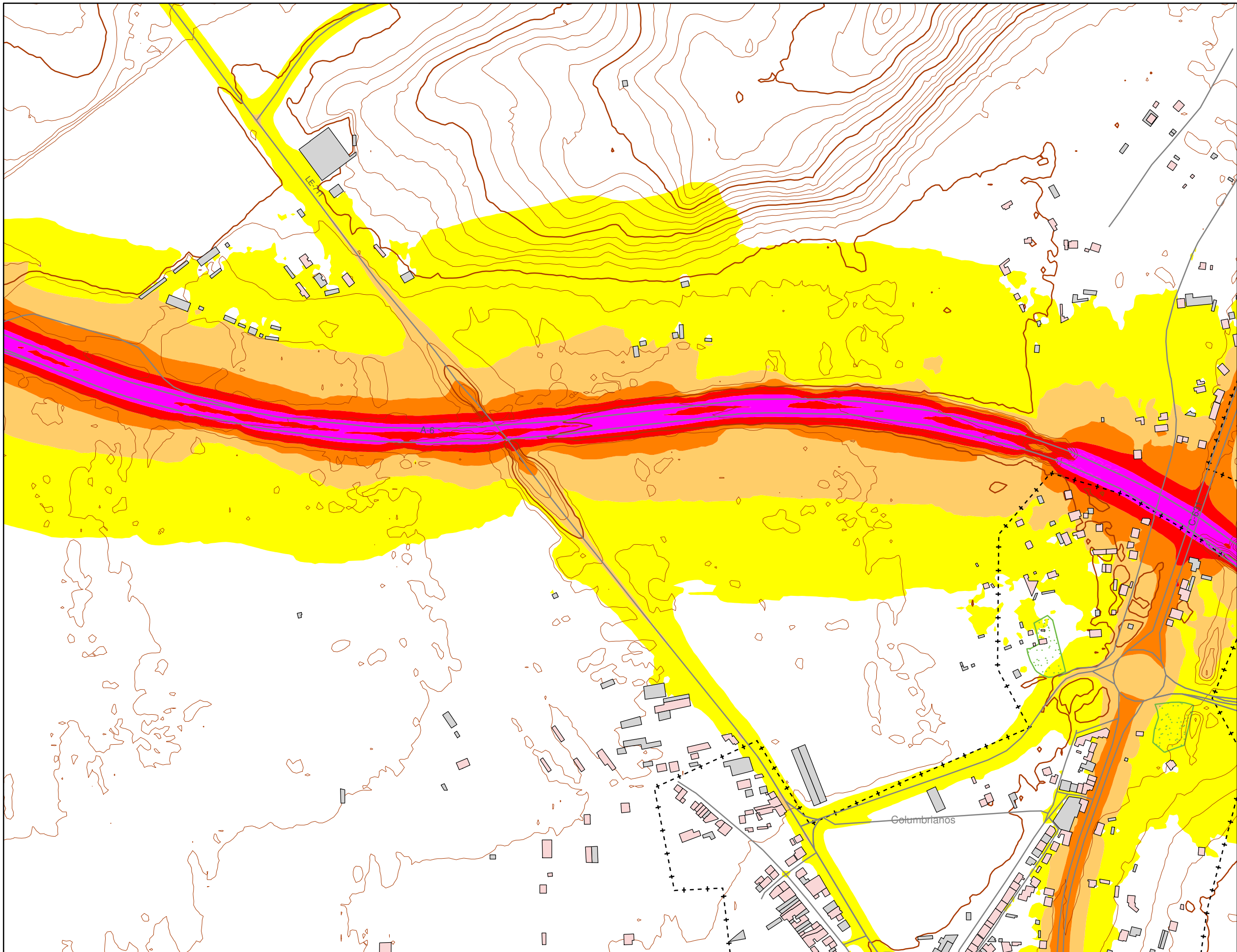


N Sistema Geodésico de referencia:  
ETRS89 / UTM zone 29N

### Legenda

- Nivel sonoro (dB(A))**
- 55-60
  - 60-65
  - 65-70
  - 70-75
  - >75
- Barreras acústicas**
- Pantalla acústica
  - Dique de tierra
- Tipos de edificio**
- Uso residencial
  - Uso sanitario o docente
  - Uso industrial o comercial
  - Uso otros
- Elementos cartográficos**
- Carreteras
  - FFCC
  - Curva de nivel maestra
  - Curva de nivel
  - Hidrografía
  - Límite de provincia
  - Límite de municipio
  - Otros elementos cartográficos

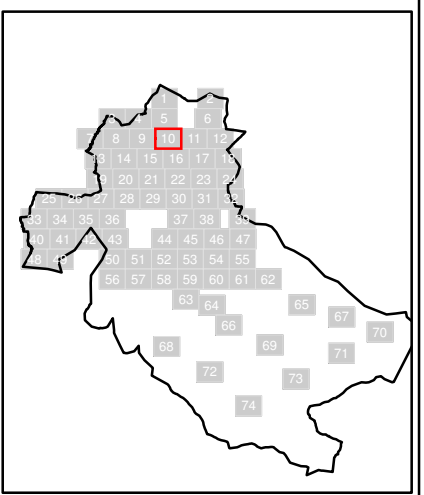
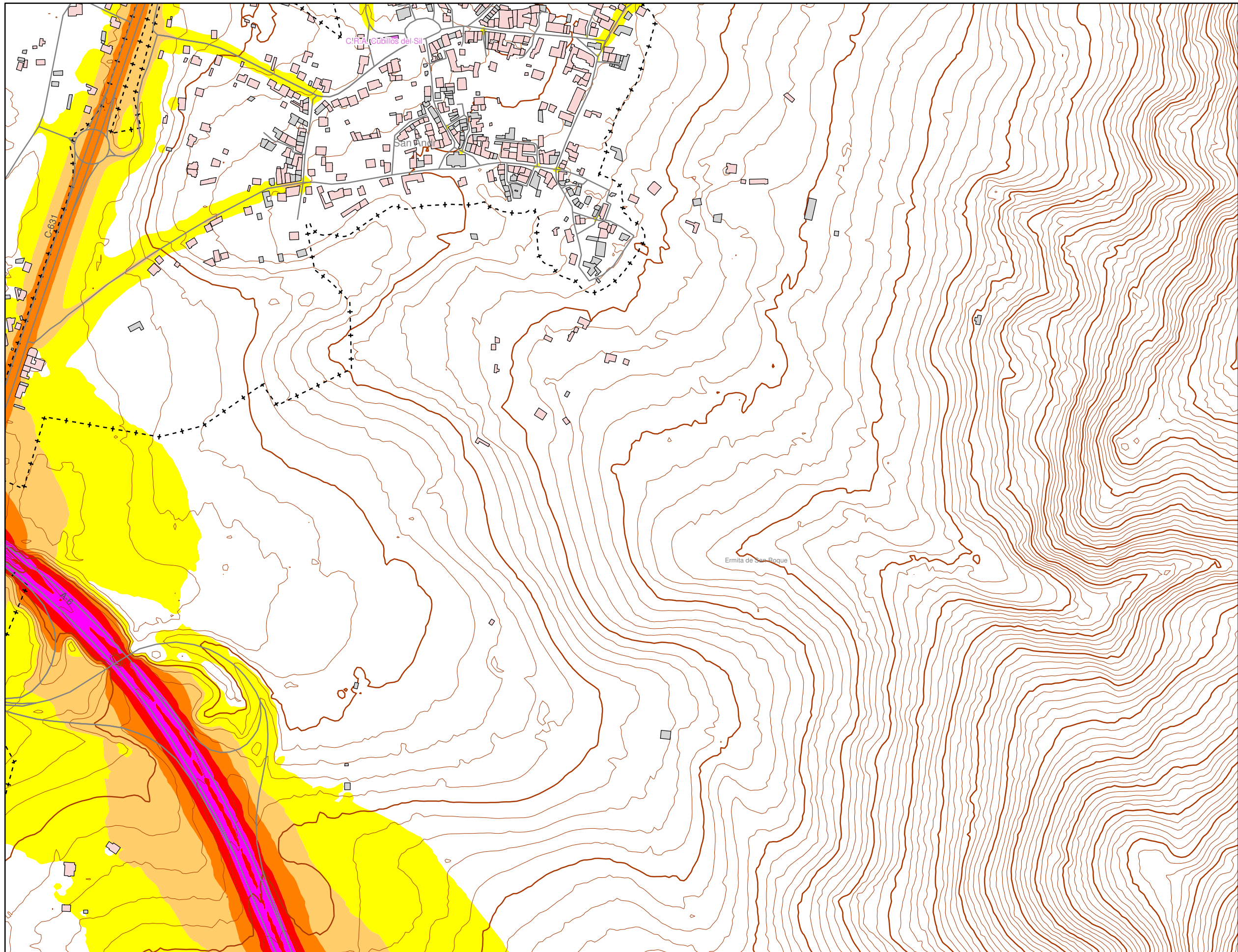




N Sistema Geodésico de referencia:  
ETRS89 / UTM zone 29N

### Legenda

- Nivel sonoro (dB(A))**
- 55-60
  - 60-65
  - 70-75
  - >75
  - 65-70
- Barreras acústicas**
- Pantalla acústica
  - Dique de tierra
- Tipos de edificio**
- Uso residencial
  - Uso sanitario o docente
  - Uso industrial o comercial
  - Uso otros
- Elementos cartográficos**
- Carreteras
  - FFCC
  - Curva de nivel maestra
  - Curva de nivel
  - Hidrografía
  - Límite de provincia
  - Límite de municipio
  - Otros elementos cartográficos



N Sistema Geodésico de referencia:  
ETRS89 / UTM zone 29N

### Legenda

| Nivel sonoro (dB(A)) |       |
|----------------------|-------|
|                      | 55-60 |
|                      | 60-65 |
|                      | 65-70 |
|                      | >75   |

**Barreras acústicas**

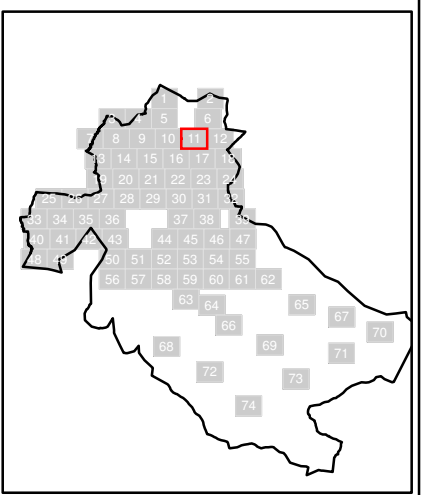
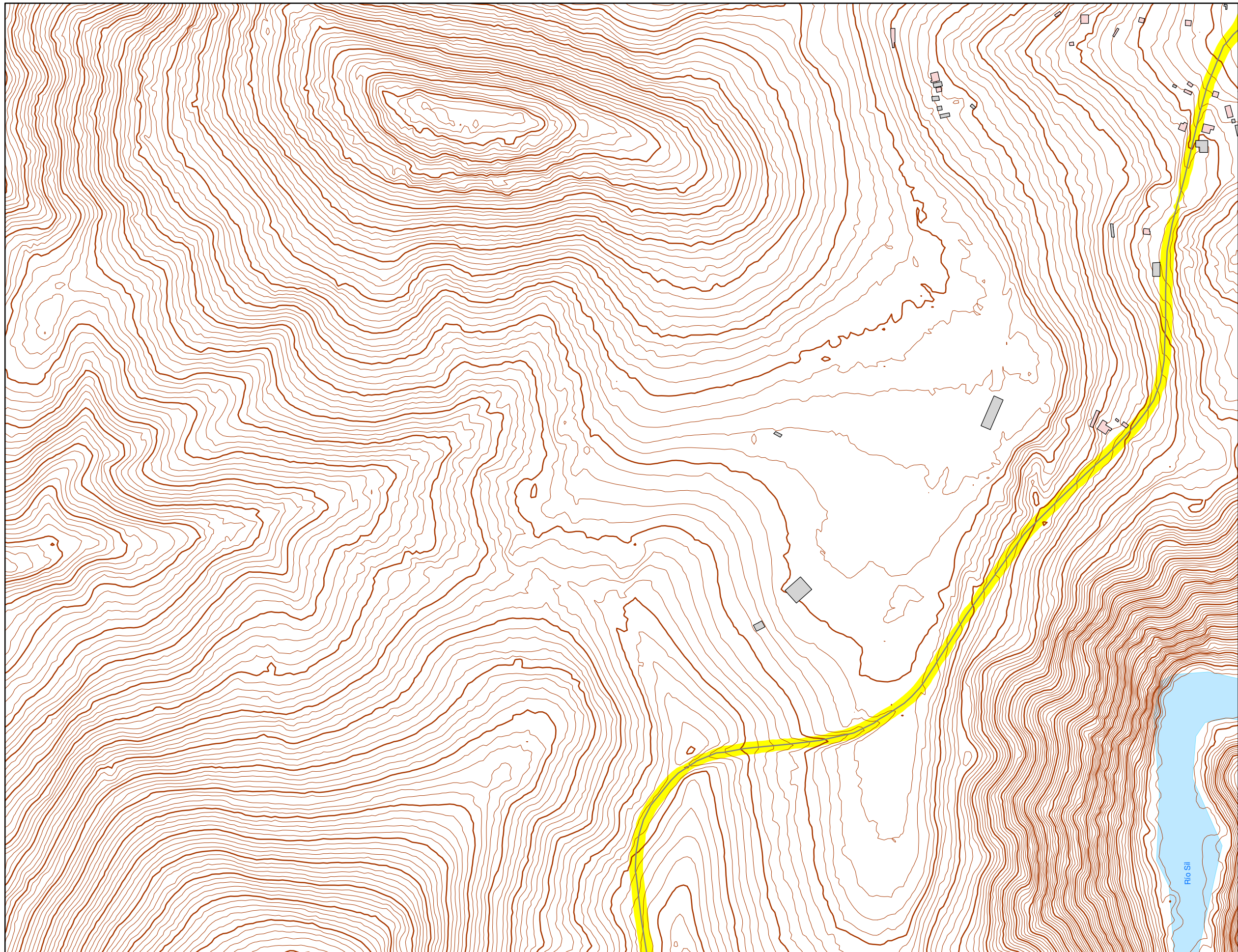
|  |                   |
|--|-------------------|
|  | Pantalla acústica |
|  | Dique de tierra   |

**Tipos de edificio**

|  |                            |
|--|----------------------------|
|  | Uso residencial            |
|  | Uso sanitario o docente    |
|  | Uso industrial o comercial |
|  | Uso otros                  |

**Elementos cartográficos**

|  |                               |
|--|-------------------------------|
|  | Carreteras                    |
|  | FFCC                          |
|  | Curva de nivel maestra        |
|  | Curva de nivel                |
|  | Hidrografía                   |
|  | Límite de provincia           |
|  | Límite de municipio           |
|  | Otros elementos cartográficos |



N Sistema Geodésico de referencia:  
ETRS89 / UTM zone 29N

### Legenda

| Nivel sonoro (dB(A))   |   |
|--|---|
| <span style="background-color: yellow; border: 1px solid black; display: inline-block; width: 15px; height: 10px;"></span> 55-60     | <span style="background-color: red; border: 1px solid black; display: inline-block; width: 15px; height: 10px;"></span> 70-75   |
| <span style="background-color: orange; border: 1px solid black; display: inline-block; width: 15px; height: 10px;"></span> 60-65     | <span style="background-color: magenta; border: 1px solid black; display: inline-block; width: 15px; height: 10px;"></span> >75 |
| <span style="background-color: darkorange; border: 1px solid black; display: inline-block; width: 15px; height: 10px;"></span> 65-70 |   |

**Barreras acústicas**

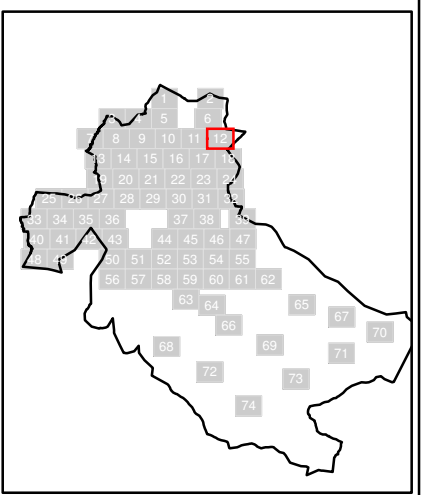
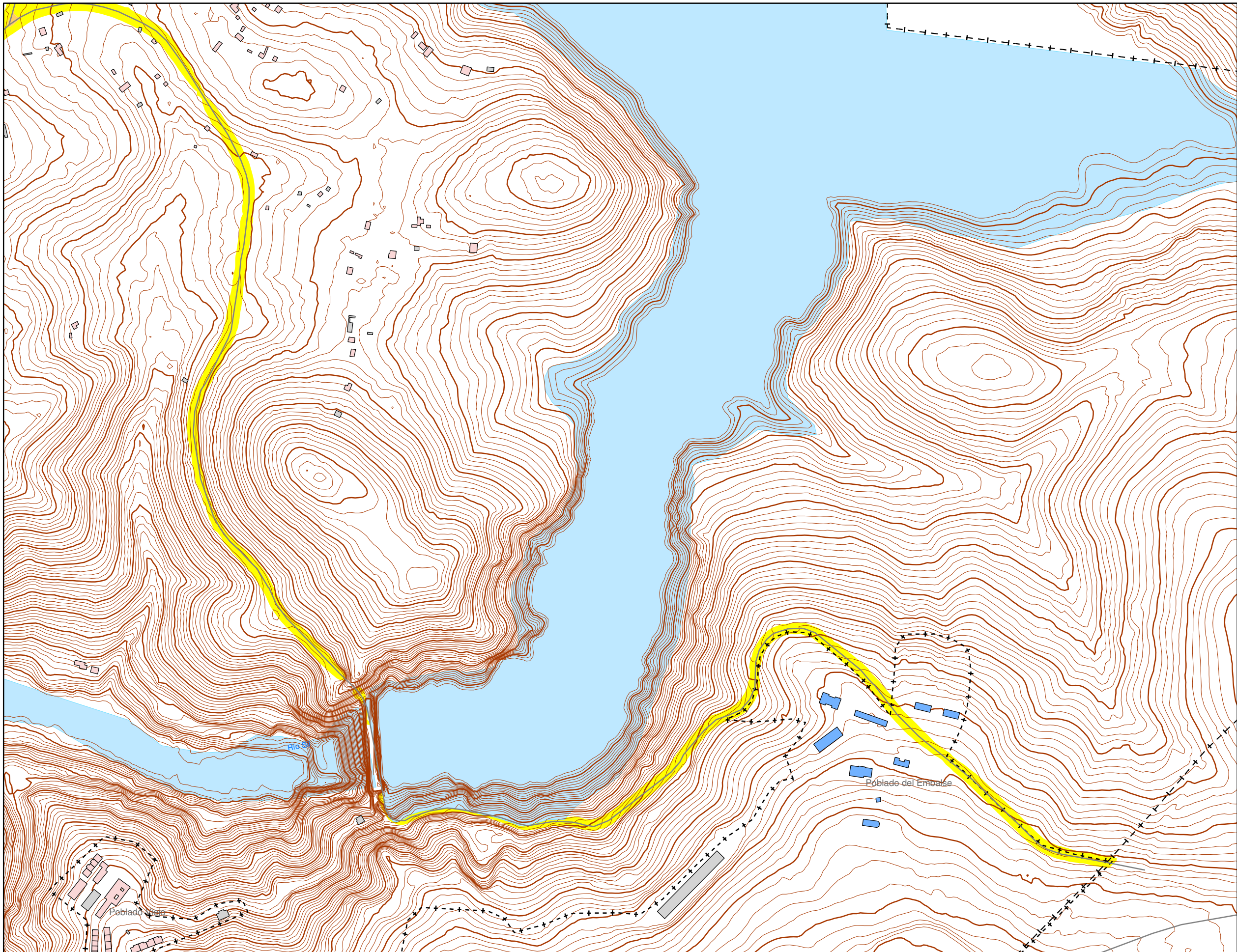
|   |
|---|
| <span style="background-color: yellow; border: 1px solid black; display: inline-block; width: 15px; height: 5px;"></span> Pantalla acústica |
| <span style="background-color: green; border: 1px solid black; display: inline-block; width: 15px; height: 5px;"></span> Dique de tierra    |

**Tipos de edificio**

|   |
|---|
| <span style="background-color: lightpink; border: 1px solid black; display: inline-block; width: 15px; height: 10px;"></span> Uso residencial       |
| <span style="background-color: magenta; border: 1px solid black; display: inline-block; width: 15px; height: 10px;"></span> Uso sanitario o docente |
| <span style="background-color: grey; border: 1px solid black; display: inline-block; width: 15px; height: 10px;"></span> Uso industrial o comercial |
| <span style="background-color: blue; border: 1px solid black; display: inline-block; width: 15px; height: 10px;"></span> Uso otros                  |

**Elementos cartográficos**

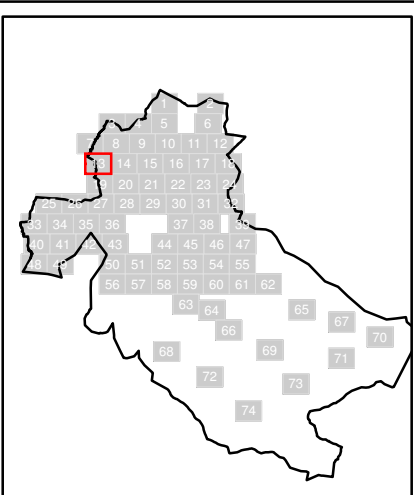
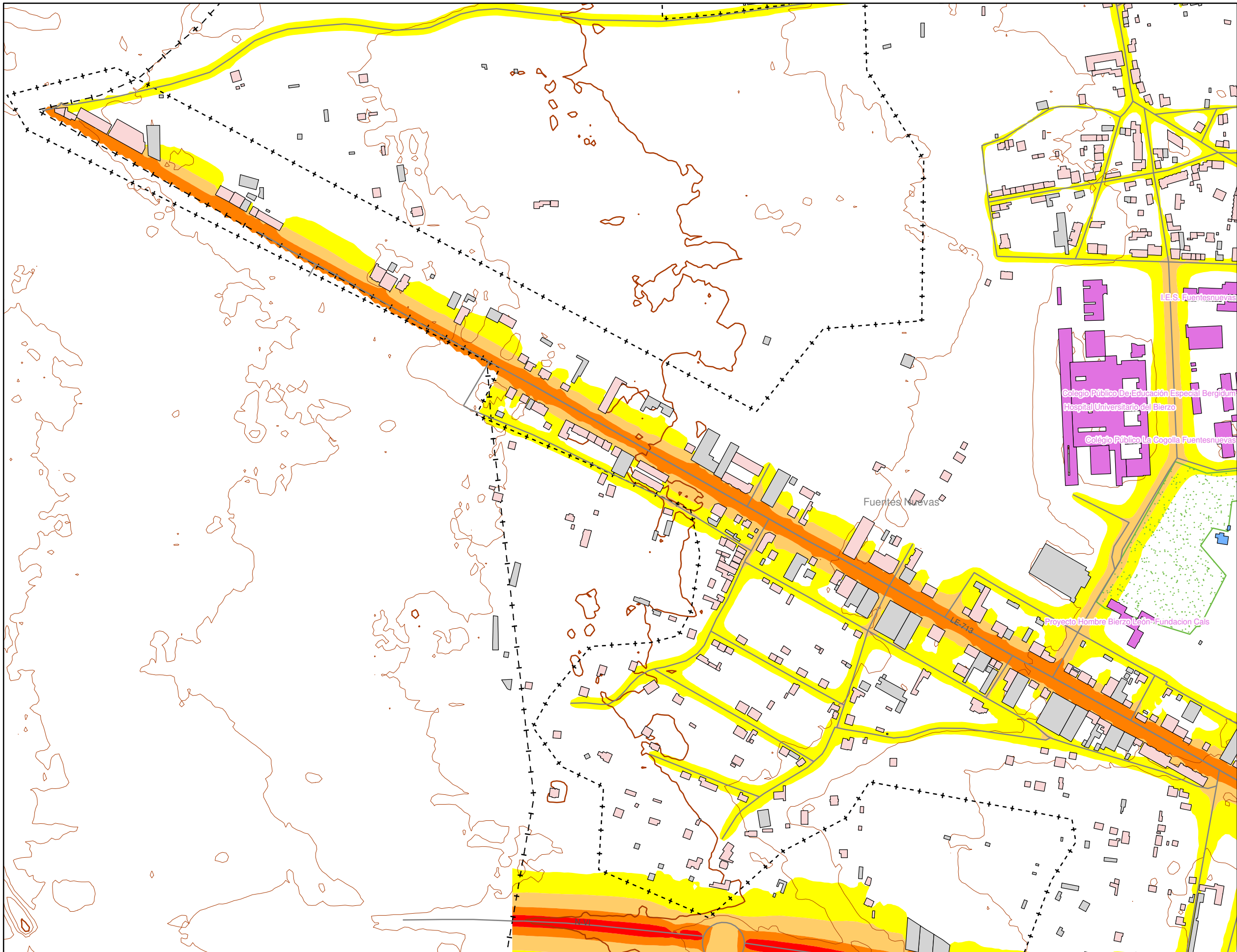
|   |
|---|
| <span style="border-bottom: 1px solid black; display: inline-block; width: 20px;"></span> Carreteras                                      |
| <span style="border-bottom: 1px dashed black; display: inline-block; width: 20px;"></span> FFCC   |
| <span style="border-bottom: 1px solid brown; display: inline-block; width: 20px;"></span> Curva de nivel maestra                          |
| <span style="border-bottom: 1px solid brown; display: inline-block; width: 20px;"></span> Curva de nivel                                  |
| <span style="background-color: lightblue; border: 1px solid black; display: inline-block; width: 15px; height: 10px;"></span> Hidrografía |
| <span style="border-bottom: 1px dashed black; display: inline-block; width: 20px;"></span> Límite de provincia                            |
| <span style="border-bottom: 1px dash-dot black; display: inline-block; width: 20px;"></span> Límite de municipio                          |
| <span style="border-bottom: 1px solid black; display: inline-block; width: 20px;"></span> Otros elementos cartográficos                   |



N  
 Sistema Geodésico de referencia:  
 ETRS89 / UTM zone 29N

### Leyenda

- Nivel sonoro (dB(A))**
- 55-60
  - 70-75
  - 60-65
  - >75
  - 65-70
- Barreras acústicas**
- Pantalla acústica
  - Dique de tierra
- Tipos de edificio**
- Uso residencial
  - Uso sanitario o docente
  - Uso industrial o comercial
  - Uso otros
- Elementos cartográficos**
- Carreteras
  - FFCC
  - Curva de nivel maestra
  - Curva de nivel
  - Hidrografía
  - Límite de provincia
  - Límite de municipio
  - Otros elementos cartográficos



Sistema Geodésico de referencia:  
ETRS89 / UTM zone 29N

### Legenda

| Nivel sonoro (dB(A))   |   |
|--|---|
| <span style="background-color: yellow; border: 1px solid black; display: inline-block; width: 15px; height: 10px;"></span> 55-60     | <span style="background-color: red; border: 1px solid black; display: inline-block; width: 15px; height: 10px;"></span> 70-75   |
| <span style="background-color: orange; border: 1px solid black; display: inline-block; width: 15px; height: 10px;"></span> 60-65     | <span style="background-color: magenta; border: 1px solid black; display: inline-block; width: 15px; height: 10px;"></span> >75 |
| <span style="background-color: darkorange; border: 1px solid black; display: inline-block; width: 15px; height: 10px;"></span> 65-70 |   |

**Barreras acústicas**

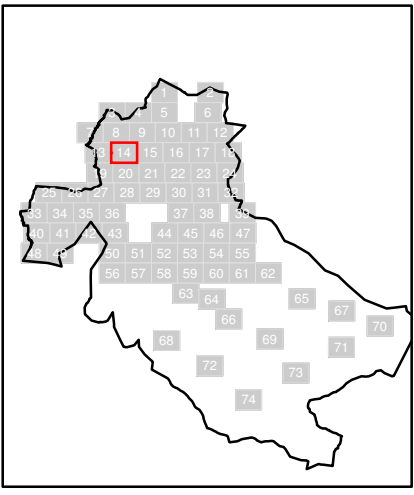
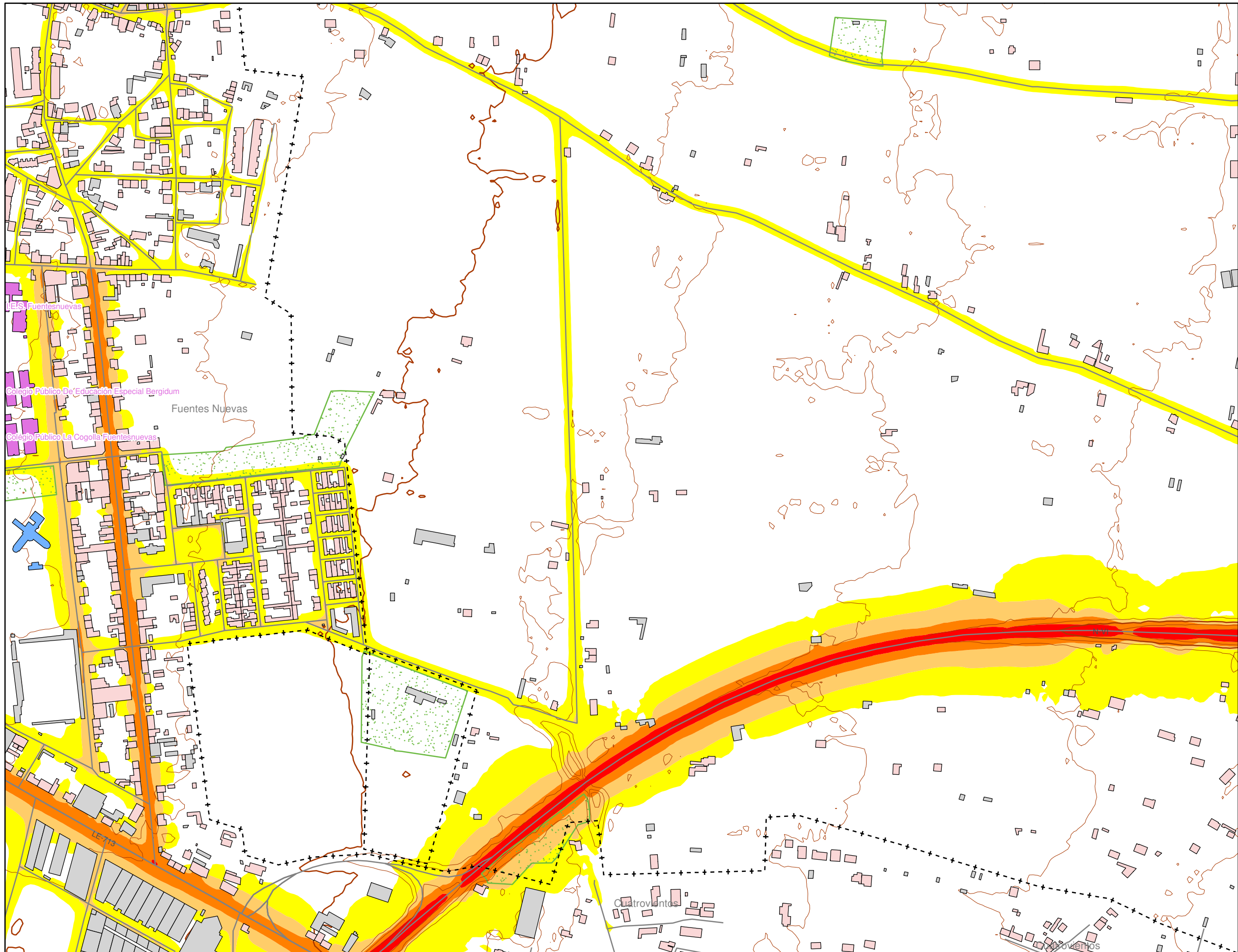
|  |
|--|
| <span style="border-bottom: 2px solid yellow; width: 20px; display: inline-block;"></span> Pantalla acústica |
| <span style="border-bottom: 2px solid green; width: 20px; display: inline-block;"></span> Dique de tierra    |

**Tipos de edificio**

|   |
|---|
| <span style="background-color: pink; border: 1px solid black; display: inline-block; width: 15px; height: 10px;"></span> Uso residencial            |
| <span style="background-color: purple; border: 1px solid black; display: inline-block; width: 15px; height: 10px;"></span> Uso sanitario o docente  |
| <span style="background-color: grey; border: 1px solid black; display: inline-block; width: 15px; height: 10px;"></span> Uso industrial o comercial |
| <span style="background-color: blue; border: 1px solid black; display: inline-block; width: 15px; height: 10px;"></span> Uso otros                  |

**Elementos cartográficos**

|   |
|---|
| <span style="border-bottom: 1px solid black; width: 20px; display: inline-block;"></span> Carreteras                                      |
| <span style="border-bottom: 1px dashed black; width: 20px; display: inline-block;"></span> FFCC   |
| <span style="border-bottom: 1px solid brown; width: 20px; display: inline-block;"></span> Curva de nivel maestra                          |
| <span style="border-bottom: 1px solid brown; width: 20px; display: inline-block;"></span> Curva de nivel                                  |
| <span style="background-color: lightblue; border: 1px solid black; display: inline-block; width: 15px; height: 10px;"></span> Hidrografía |
| <span style="border-bottom: 1px dashed black; width: 20px; display: inline-block;"></span> Límite de provincia                            |
| <span style="border-bottom: 1px dash-dot black; width: 20px; display: inline-block;"></span> Límite de municipio                          |
| <span style="border-bottom: 1px solid black; width: 20px; display: inline-block;"></span> Otros elementos cartográficos                   |



Sistema Geodésico de referencia:  
ETRS89 / UTM zone 29N

### Leyenda

| Nivel sonoro (dB(A))   |   |
|--|---|
| <span style="background-color: yellow; border: 1px solid black; display: inline-block; width: 15px; height: 10px;"></span> 55-60     | <span style="background-color: red; border: 1px solid black; display: inline-block; width: 15px; height: 10px;"></span> 70-75   |
| <span style="background-color: orange; border: 1px solid black; display: inline-block; width: 15px; height: 10px;"></span> 60-65     | <span style="background-color: magenta; border: 1px solid black; display: inline-block; width: 15px; height: 10px;"></span> >75 |
| <span style="background-color: darkorange; border: 1px solid black; display: inline-block; width: 15px; height: 10px;"></span> 65-70 |   |

**Barreras acústicas**

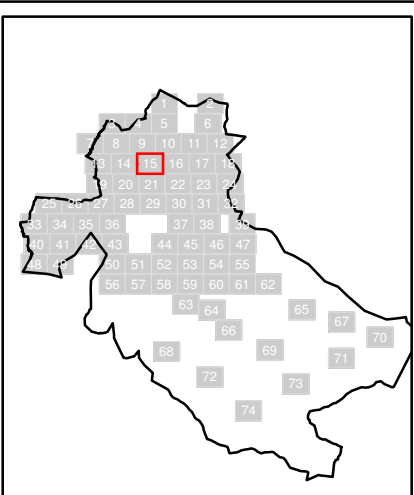
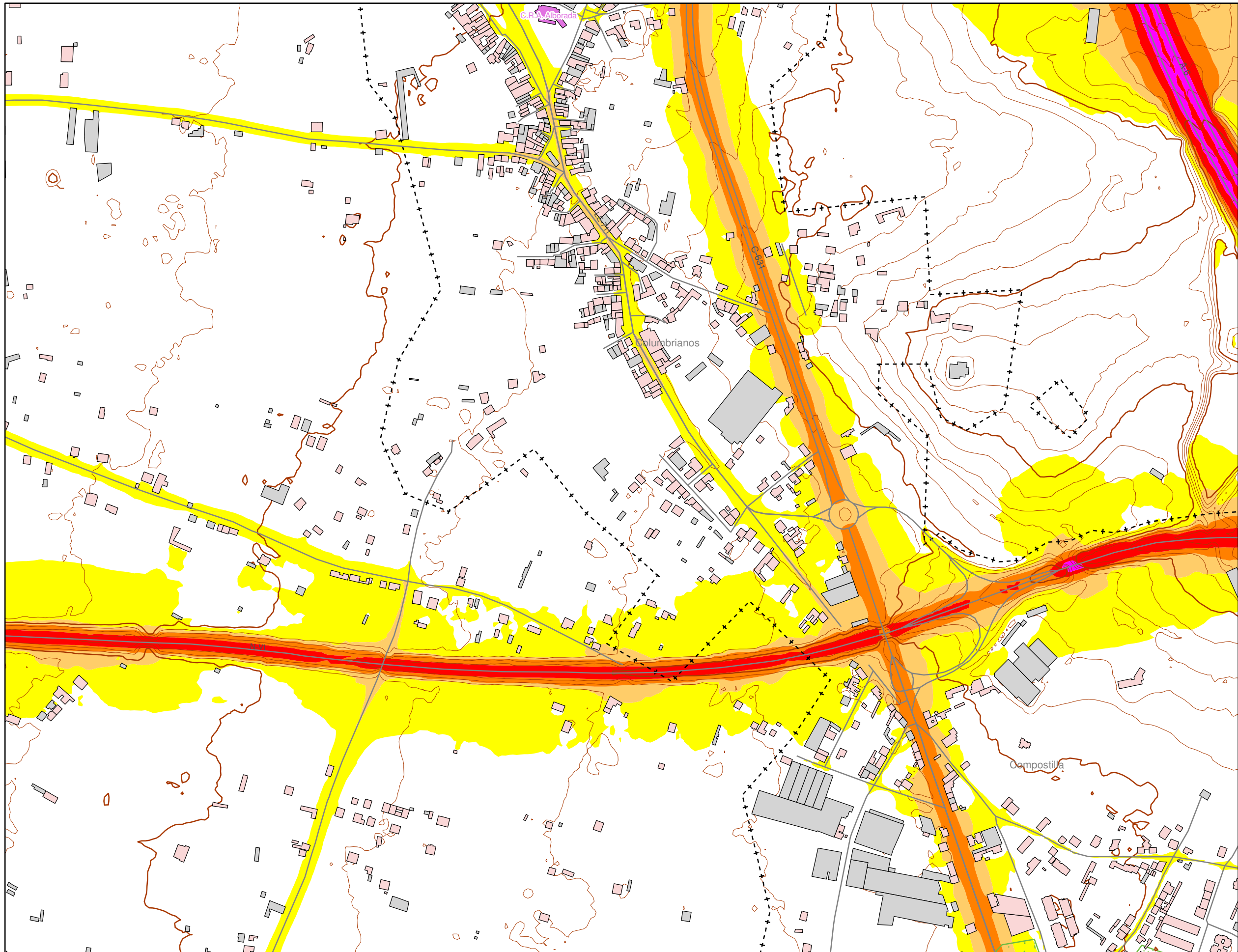
|   |
|---|
| <span style="background-color: yellow; border: 1px solid black; display: inline-block; width: 15px; height: 5px;"></span> Pantalla acústica |
| <span style="background-color: green; border: 1px solid black; display: inline-block; width: 15px; height: 5px;"></span> Dique de tierra    |

**Tipos de edificio**

|   |
|---|
| <span style="background-color: lightpink; border: 1px solid black; display: inline-block; width: 15px; height: 10px;"></span> Uso residencial       |
| <span style="background-color: magenta; border: 1px solid black; display: inline-block; width: 15px; height: 10px;"></span> Uso sanitario o docente |
| <span style="background-color: gray; border: 1px solid black; display: inline-block; width: 15px; height: 10px;"></span> Uso industrial o comercial |
| <span style="background-color: blue; border: 1px solid black; display: inline-block; width: 15px; height: 10px;"></span> Uso otros                  |

**Elementos cartográficos**

|   |
|---|
| <span style="border-bottom: 1px solid black; width: 15px; display: inline-block;"></span> Carreteras                                      |
| <span style="border-bottom: 1px dashed black; width: 15px; display: inline-block;"></span> FFCC   |
| <span style="border-bottom: 1px solid brown; width: 15px; display: inline-block;"></span> Curva de nivel maestra                          |
| <span style="border-bottom: 1px solid brown; width: 15px; display: inline-block;"></span> Curva de nivel                                  |
| <span style="background-color: lightblue; border: 1px solid black; display: inline-block; width: 15px; height: 10px;"></span> Hidrografía |
| <span style="border-bottom: 1px dashed black; width: 15px; display: inline-block;"></span> Límite de provincia                            |
| <span style="border-bottom: 1px dash-dot black; width: 15px; display: inline-block;"></span> Límite de municipio                          |
| <span style="border-bottom: 1px solid black; width: 15px; display: inline-block;"></span> Otros elementos cartográficos                   |



Sistema Geodésico de referencia:  
ETRS89 / UTM zone 29N

### Legenda

| Nivel sonoro (dB(A)) |       |
|----------------------|-------|
| 55-60                | 70-75 |
| 60-65                | >75   |
| 65-70                |       |

Barreras acústicas

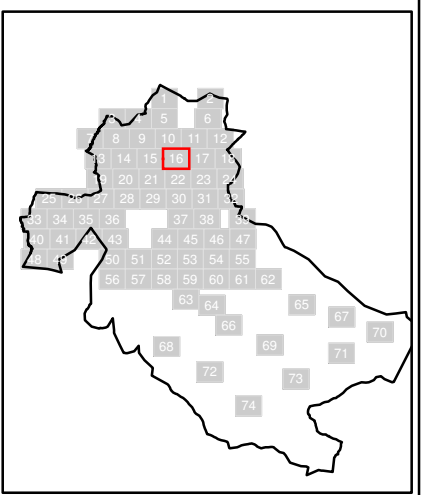
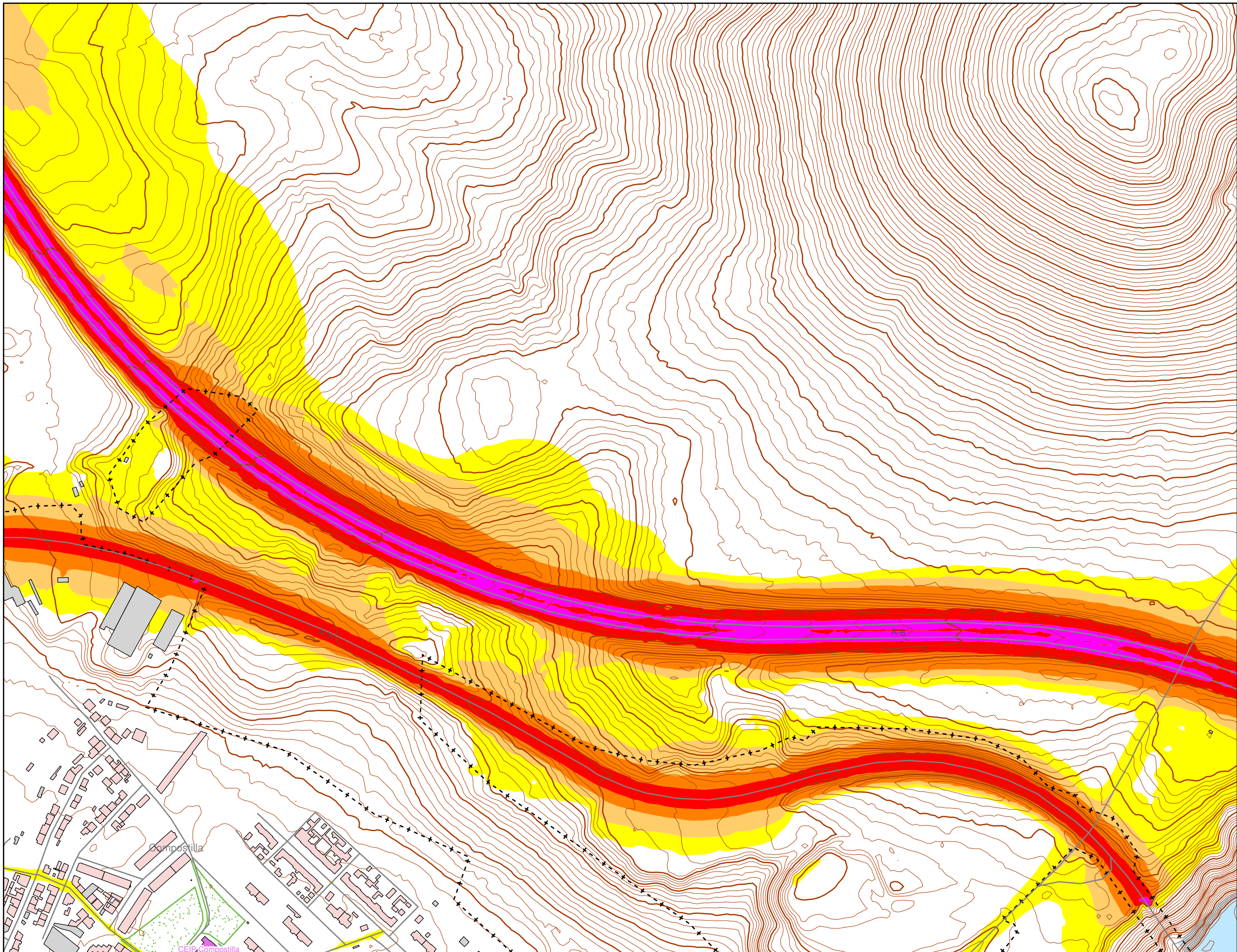
|                   |
|-------------------|
| Pantalla acústica |
| Dique de tierra   |

Tipos de edificio

|                            |
|----------------------------|
| Uso residencial            |
| Uso sanitario o docente    |
| Uso industrial o comercial |
| Uso otros                  |

Elementos cartográficos

|                               |
|-------------------------------|
| Carreteras                    |
| FFCC                          |
| Curva de nivel maestra        |
| Curva de nivel                |
| Hidrografía                   |
| Límite de provincia           |
| Límite de municipio           |
| Otros elementos cartográficos |



N Sistema Geodésico de referencia:  
ETRS89 / UTM zone 29N

### Leyenda

| Nivel sonoro (dB(A))   |   |
|--|---|
| <span style="background-color: yellow; border: 1px solid black; display: inline-block; width: 15px; height: 10px;"></span> 55-60 | <span style="background-color: red; border: 1px solid black; display: inline-block; width: 15px; height: 10px;"></span> 70-75   |
| <span style="background-color: orange; border: 1px solid black; display: inline-block; width: 15px; height: 10px;"></span> 60-65 | <span style="background-color: magenta; border: 1px solid black; display: inline-block; width: 15px; height: 10px;"></span> >75 |
| <span style="background-color: brown; border: 1px solid black; display: inline-block; width: 15px; height: 10px;"></span> 65-70  |   |

**Barreras acústicas**

|   |
|---|
| <span style="background-color: yellow; border: 1px solid black; display: inline-block; width: 15px; height: 5px;"></span> Pantalla acústica |
| <span style="background-color: green; border: 1px solid black; display: inline-block; width: 15px; height: 5px;"></span> Dique de tierra    |

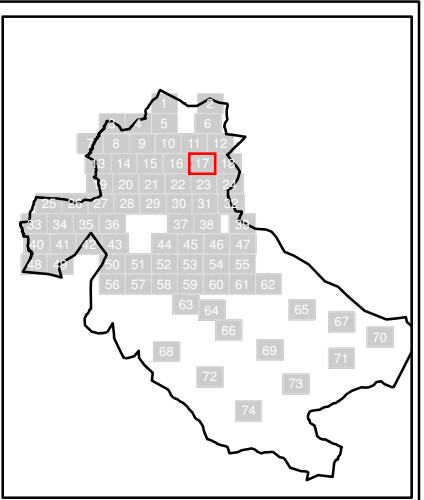
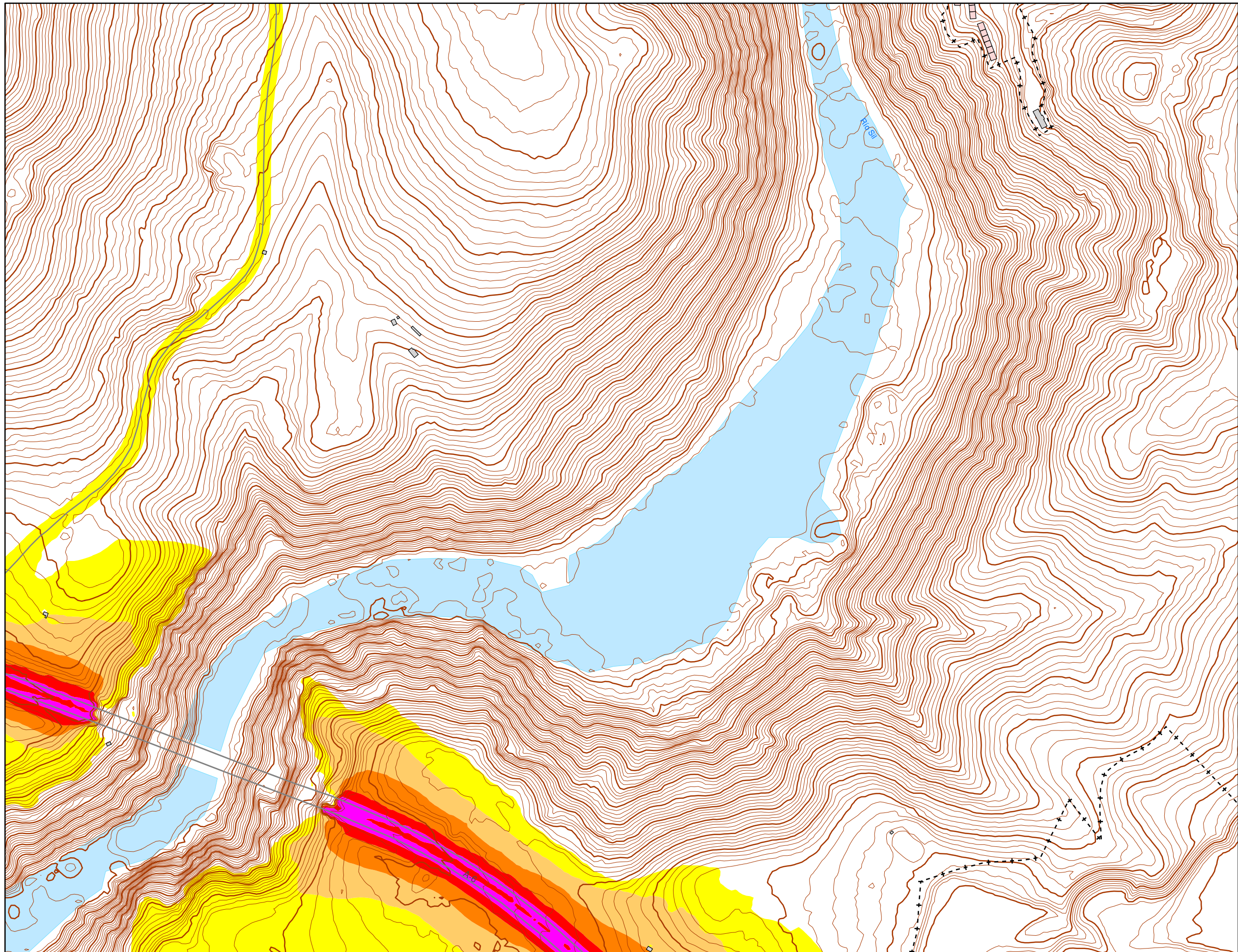
**Tipos de edificio**

|   |
|---|
| <span style="background-color: pink; border: 1px solid black; display: inline-block; width: 15px; height: 10px;"></span> Uso residencial            |
| <span style="background-color: magenta; border: 1px solid black; display: inline-block; width: 15px; height: 10px;"></span> Uso sanitario o docente |
| <span style="background-color: grey; border: 1px solid black; display: inline-block; width: 15px; height: 10px;"></span> Uso industrial o comercial |
| <span style="background-color: blue; border: 1px solid black; display: inline-block; width: 15px; height: 10px;"></span> Uso otros                  |

**Elementos cartográficos**

|   |
|---|
| <span style="border-bottom: 1px solid black; width: 20px; display: inline-block;"></span> Carreteras                                      |
| <span style="border-bottom: 1px dashed black; width: 20px; display: inline-block;"></span> FFCC   |
| <span style="border-bottom: 1px solid brown; width: 20px; display: inline-block;"></span> Curva de nivel maestra                          |
| <span style="border-bottom: 1px solid brown; width: 20px; display: inline-block;"></span> Curva de nivel                                  |
| <span style="background-color: lightblue; border: 1px solid black; display: inline-block; width: 15px; height: 10px;"></span> Hidrografía |
| <span style="border-bottom: 1px dashed black; width: 20px; display: inline-block;"></span> Límite de provincia                            |
| <span style="border-bottom: 1px dash-dot black; width: 20px; display: inline-block;"></span> Límite de municipio                          |
| <span style="border-bottom: 1px solid black; width: 20px; display: inline-block;"></span> Otros elementos cartográficos                   |

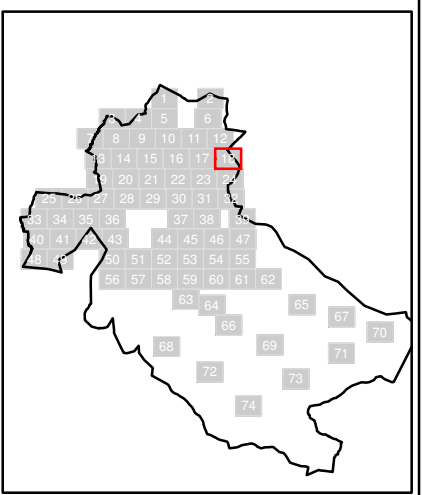
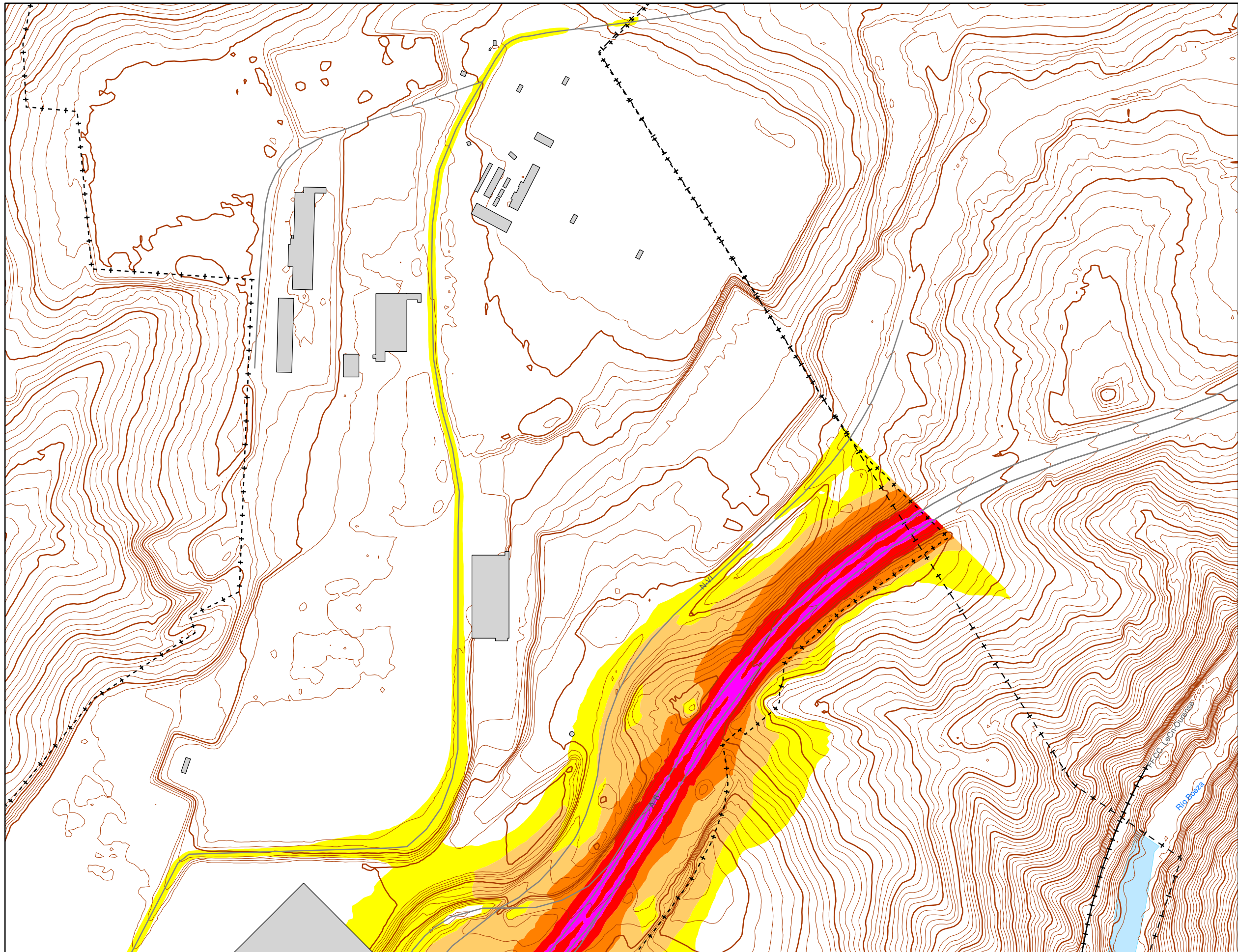




N Sistema Geodésico de referencia:  
ETRS89 / UTM zone 29N

### Leyenda

- Nivel sonoro (dB(A))**
- 55-60
  - 60-65
  - 65-70
  - 70-75
  - >75
- Barreras acústicas**
- Pantalla acústica
  - Dique de tierra
- Tipos de edificio**
- Uso residencial
  - Uso sanitario o docente
  - Uso industrial o comercial
  - Uso otros
- Elementos cartográficos**
- Carreteras
  - FFCC
  - Curva de nivel maestra
  - Curva de nivel
  - Hidrografía
  - Límite de provincia
  - Límite de municipio
  - Otros elementos cartográficos



N  
 Sistema Geodésico de referencia:  
 ETRS89 / UTM zone 29N

### Legenda

Nivel sonoro (dB(A))

|       |       |
|-------|-------|
| 55-60 | 70-75 |
| 60-65 | >75   |
| 65-70 |       |

Barreras acústicas

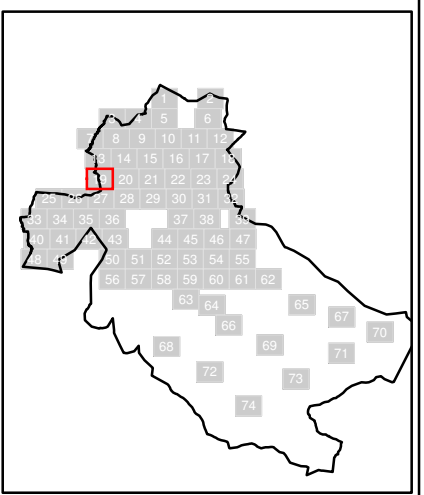
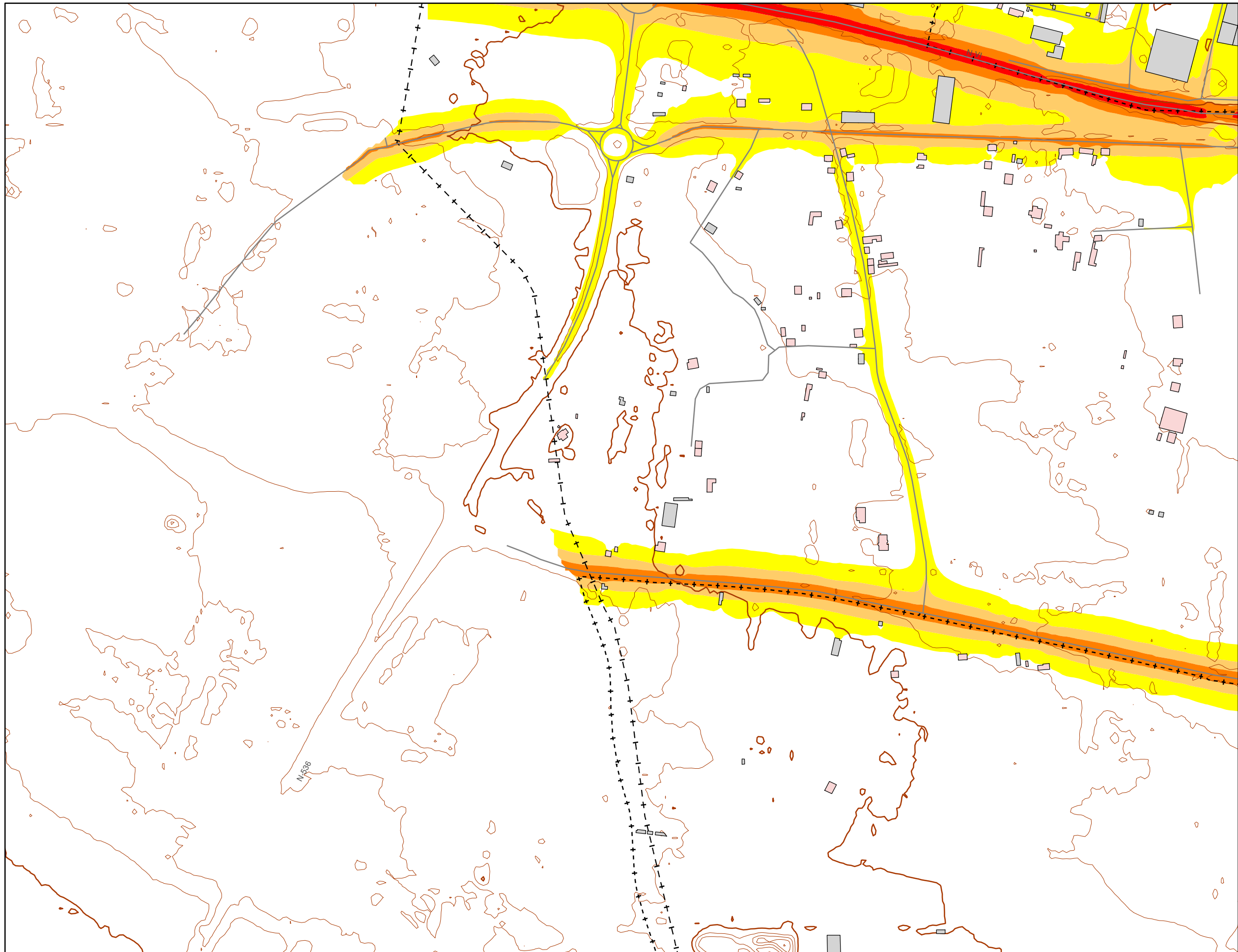
|                   |
|-------------------|
| Pantalla acústica |
| Dique de tierra   |

Tipos de edificio

|                            |
|----------------------------|
| Uso residencial            |
| Uso sanitario o docente    |
| Uso industrial o comercial |
| Uso otros                  |

Elementos cartográficos

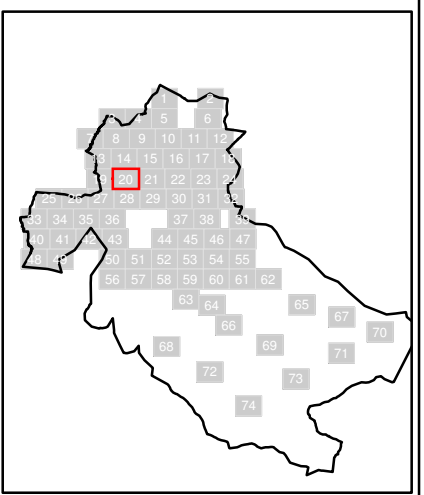
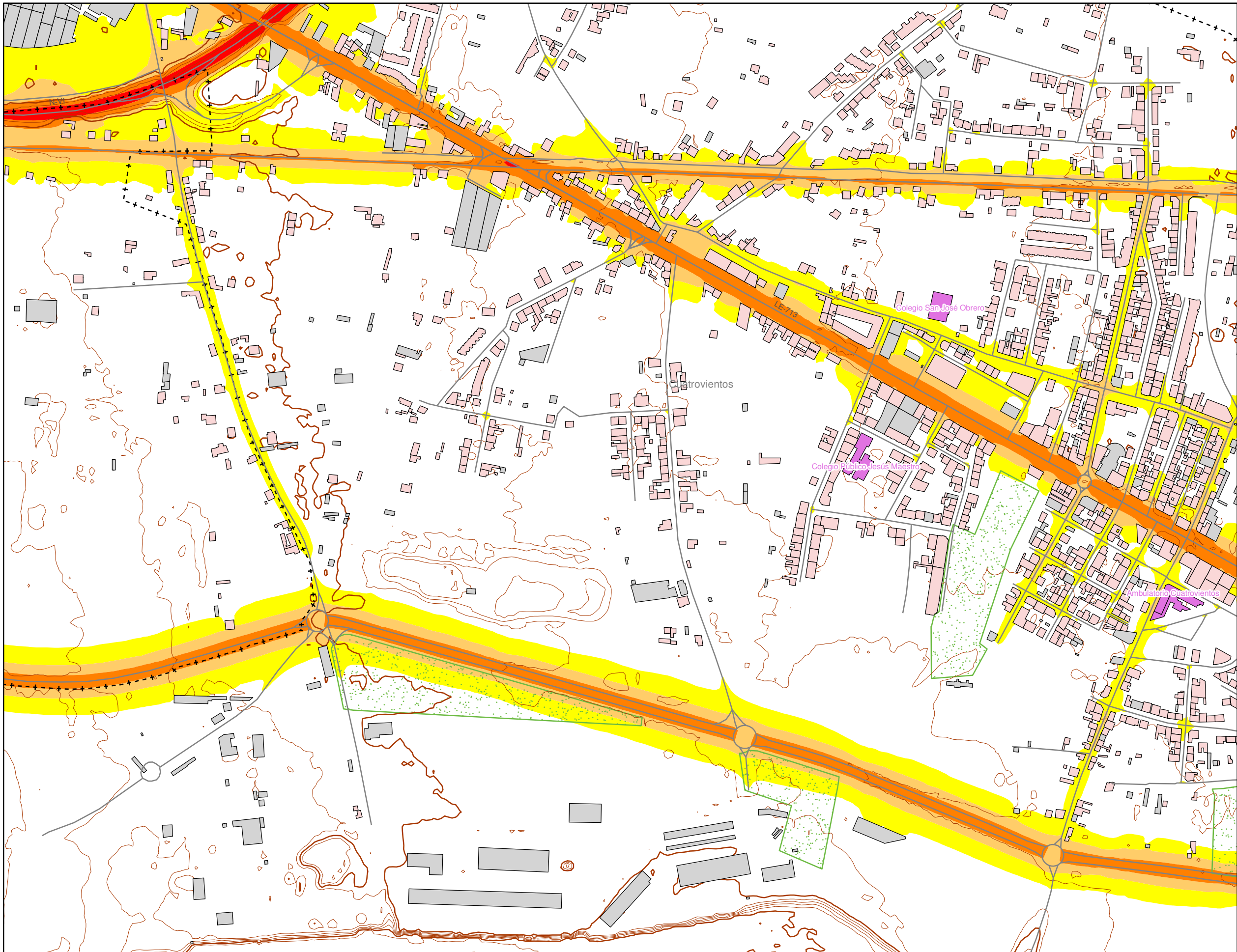
|                               |
|-------------------------------|
| Carreteras                    |
| FFCC                          |
| Curva de nivel maestra        |
| Curva de nivel                |
| Hidrografía                   |
| Límite de provincia           |
| Límite de municipio           |
| Otros elementos cartográficos |



N Sistema Geodésico de referencia:  
ETRS89 / UTM zone 29N

### Leyenda

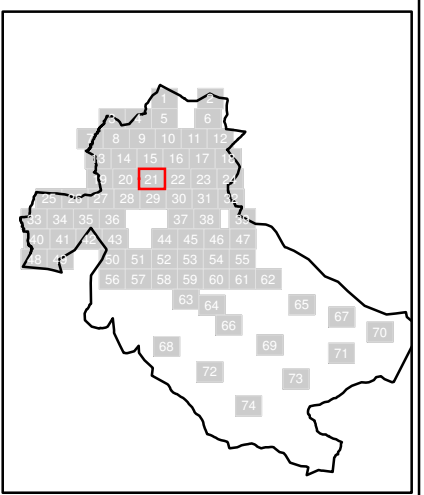
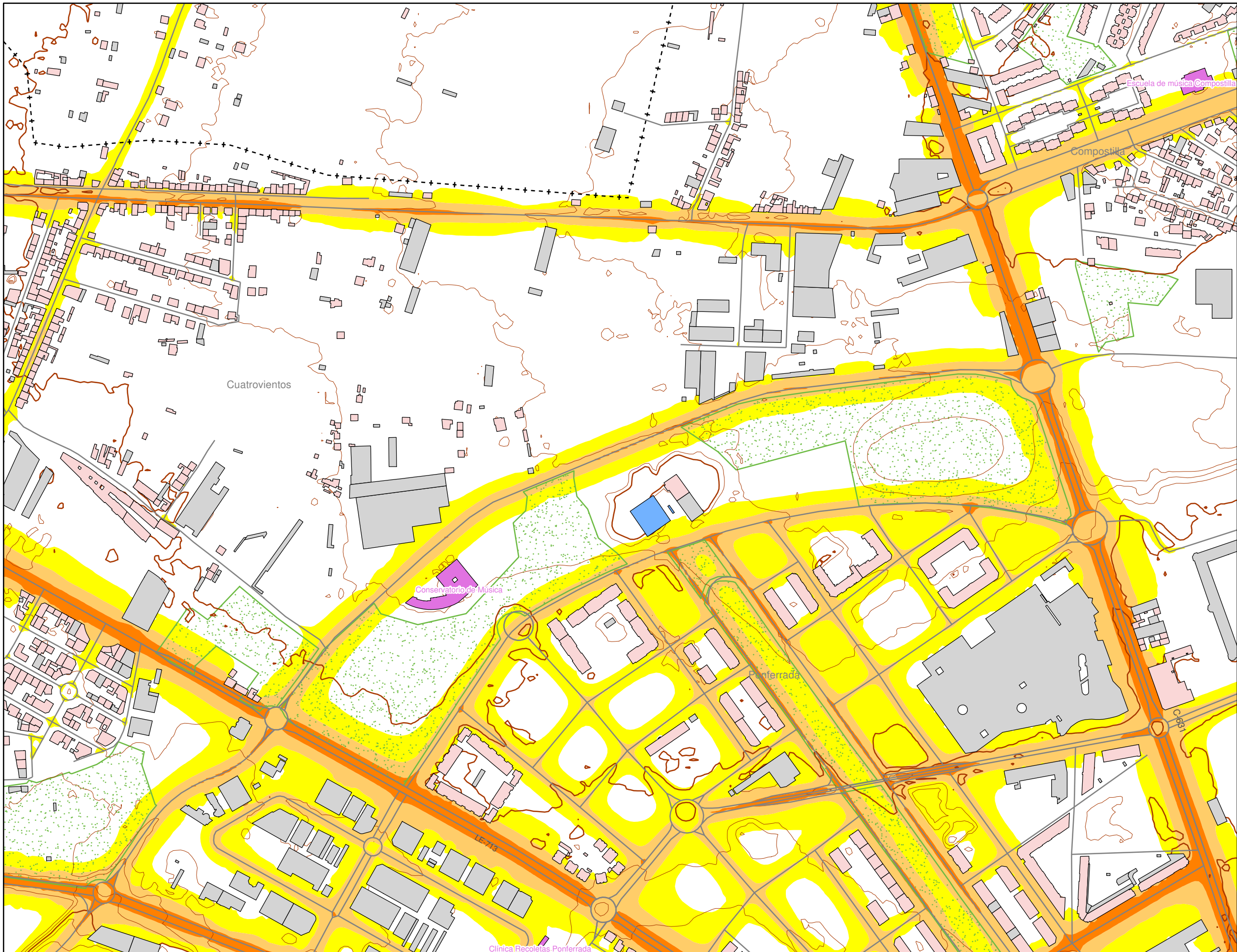
- Nivel sonoro (dB(A))**
- 55-60
  - 60-65
  - 65-70
  - 70-75
  - >75
- Barreras acústicas**
- Pantalla acústica
  - Dique de tierra
- Tipos de edificio**
- Uso residencial
  - Uso sanitario o docente
  - Uso industrial o comercial
  - Uso otros
- Elementos cartográficos**
- Carreteras
  - FFCC
  - Curva de nivel maestra
  - Curva de nivel
  - Hidrografía
  - Límite de provincia
  - Límite de municipio
  - Otros elementos cartográficos



N  
 Sistema Geodésico de referencia:  
 ETRS89 / UTM zone 29N

### Legenda

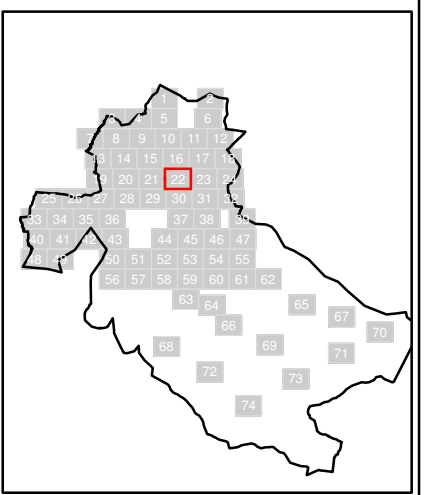
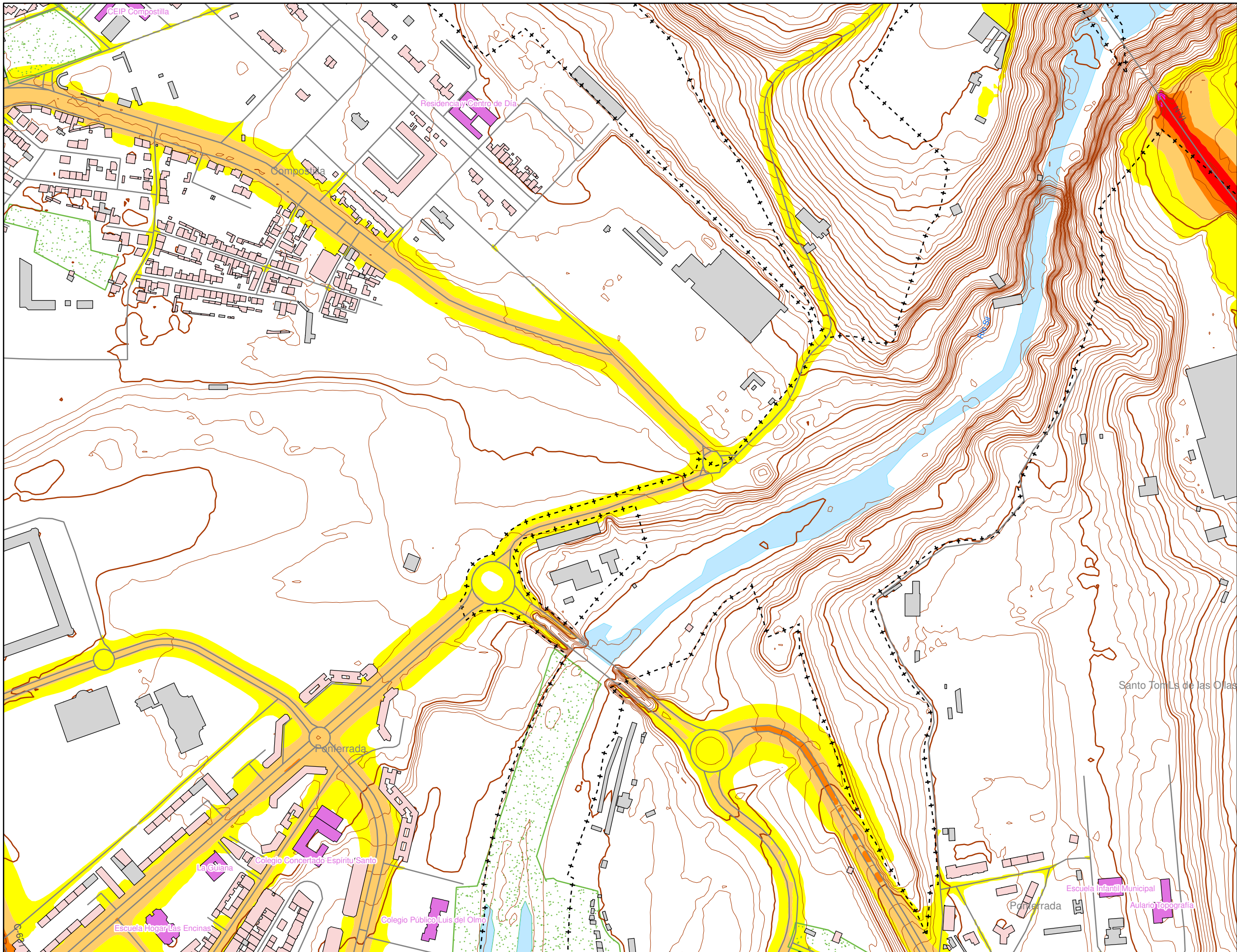
- Nivel sonoro (dB(A))**
- 55-60
  - 60-65
  - 70-75
  - >75
- Barreras acústicas**
- Pantalla acústica
  - Dique de tierra
- Tipos de edificio**
- Uso residencial
  - Uso sanitario o docente
  - Uso industrial o comercial
  - Uso otros
- Elementos cartográficos**
- Carreteras
  - FFCC
  - Curva de nivel maestra
  - Curva de nivel
  - Hidrografía
  - Límite de provincia
  - Límite de municipio
  - Otros elementos cartográficos



Sistema Geodésico de referencia:  
ETRS89 / UTM zone 29N

### Legenda

- Nivel sonoro (dB(A))**
- 55-60
  - 60-65
  - 65-70
  - 70-75
  - >75
- Barreras acústicas**
- Pantalla acústica
  - Dique de tierra
- Tipos de edificio**
- Uso residencial
  - Uso sanitario o docente
  - Uso industrial o comercial
  - Uso otros
- Elementos cartográficos**
- Carreteras
  - FFCC
  - Curva de nivel maestra
  - Curva de nivel
  - Hidrografía
  - Límite de provincia
  - Límite de municipio
  - Otros elementos cartográficos



N Sistema Geodésico de referencia:  
ETRS89 / UTM zone 29N

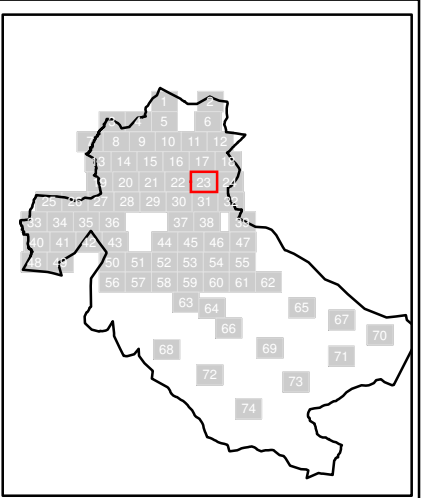
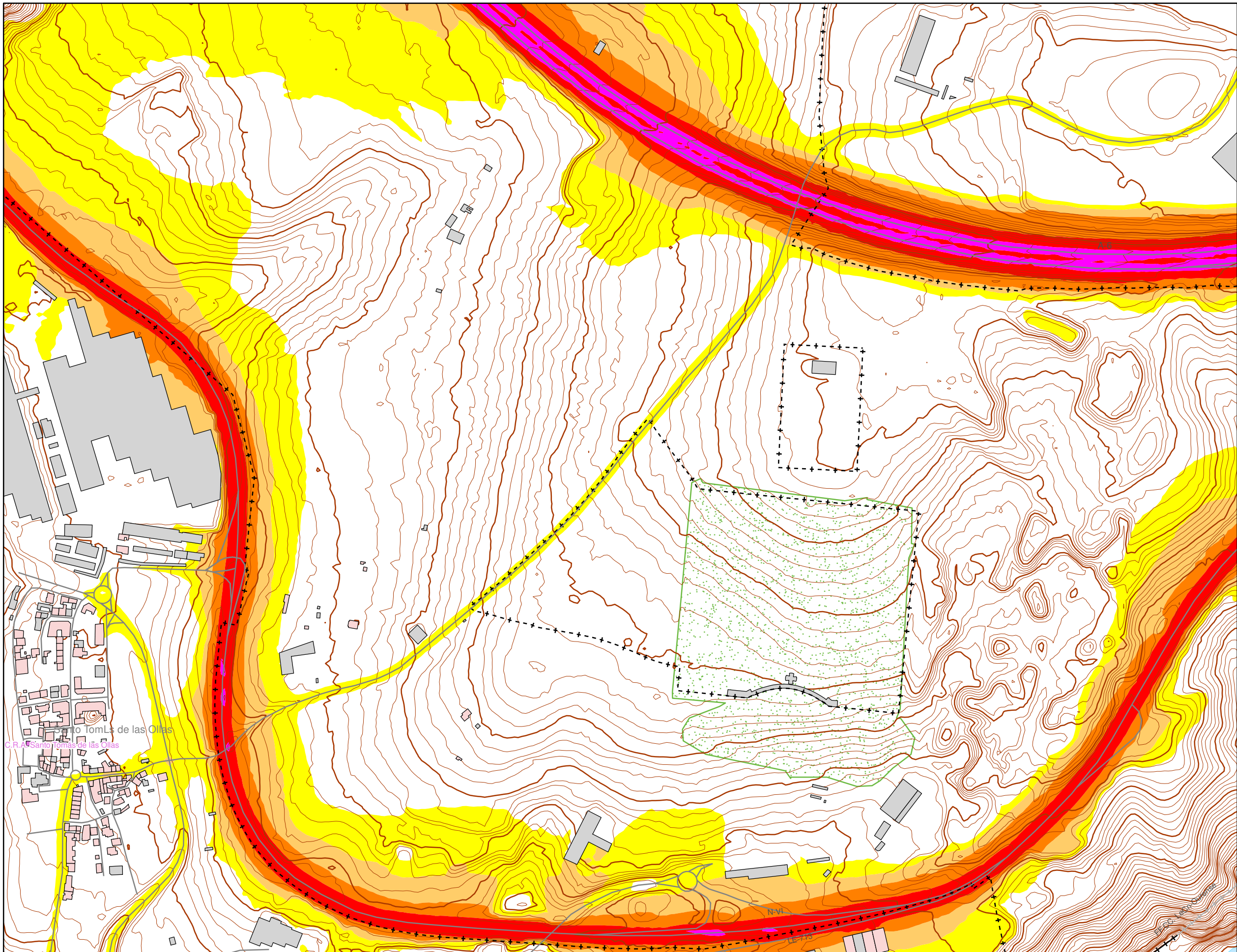
### Legenda

| Nivel sonoro (dB(A))  |   |
|---|---|
| <span style="background-color: yellow; border: 1px solid black; display: inline-block; width: 15px; height: 10px;"></span> 55-60  | <span style="background-color: red; border: 1px solid black; display: inline-block; width: 15px; height: 10px;"></span> 70-75   |
| <span style="background-color: orange; border: 1px solid black; display: inline-block; width: 15px; height: 10px;"></span> 60-65  | <span style="background-color: magenta; border: 1px solid black; display: inline-block; width: 15px; height: 10px;"></span> >75 |
| <span style="background-color: #FF8C00; border: 1px solid black; display: inline-block; width: 15px; height: 10px;"></span> 65-70 |   |

| Barreras acústicas   |                   |
|--|-------------------|
| <span style="border-bottom: 2px solid yellow; width: 20px; display: inline-block;"></span> | Pantalla acústica |
| <span style="border-bottom: 2px solid green; width: 20px; display: inline-block;"></span>  | Dique de tierra   |

| Tipos de edificio   |                            |
|---|----------------------------|
| <span style="background-color: #F08080; border: 1px solid black; display: inline-block; width: 15px; height: 10px;"></span> | Uso residencial            |
| <span style="background-color: #E066FF; border: 1px solid black; display: inline-block; width: 15px; height: 10px;"></span> | Uso sanitario o docente    |
| <span style="background-color: #A9A9A9; border: 1px solid black; display: inline-block; width: 15px; height: 10px;"></span> | Uso industrial o comercial |
| <span style="background-color: #ADD8E6; border: 1px solid black; display: inline-block; width: 15px; height: 10px;"></span> | Uso otros                  |

| Elementos cartográficos   |                               |
|---|-------------------------------|
| <span style="border-bottom: 1px solid black; width: 20px; display: inline-block;"></span>                                   | Carreteras                    |
| <span style="border-bottom: 1px dashed black; width: 20px; display: inline-block;"></span>                                  | FFCC                          |
| <span style="border-bottom: 1px solid brown; width: 20px; display: inline-block;"></span>                                   | Curva de nivel maestra        |
| <span style="border-bottom: 1px solid brown; width: 20px; display: inline-block;"></span>                                   | Curva de nivel                |
| <span style="background-color: #ADD8E6; border: 1px solid black; display: inline-block; width: 15px; height: 10px;"></span> | Hidrografía                   |
| <span style="border-bottom: 1px dashed black; width: 20px; display: inline-block;"></span>                                  | Límite de provincia           |
| <span style="border-bottom: 1px dash-dot black; width: 20px; display: inline-block;"></span>                                | Límite de municipio           |
| <span style="border-bottom: 1px solid black; width: 20px; display: inline-block;"></span>                                   | Otros elementos cartográficos |



N Sistema Geodésico de referencia:  
ETRS89 / UTM zone 29N

### Legenda

| Nivel sonoro (dB(A)) |       |
|----------------------|-------|
| 55-60                | 70-75 |
| 60-65                | >75   |
| 65-70                |       |

**Barreras acústicas**

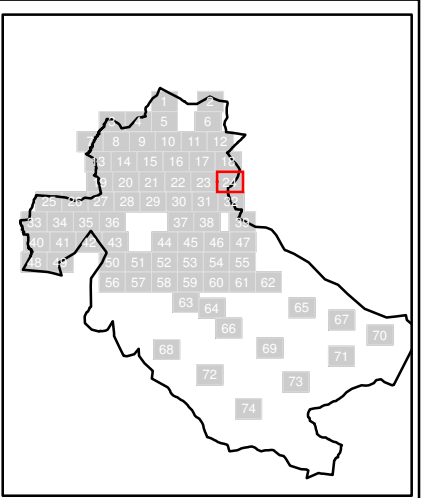
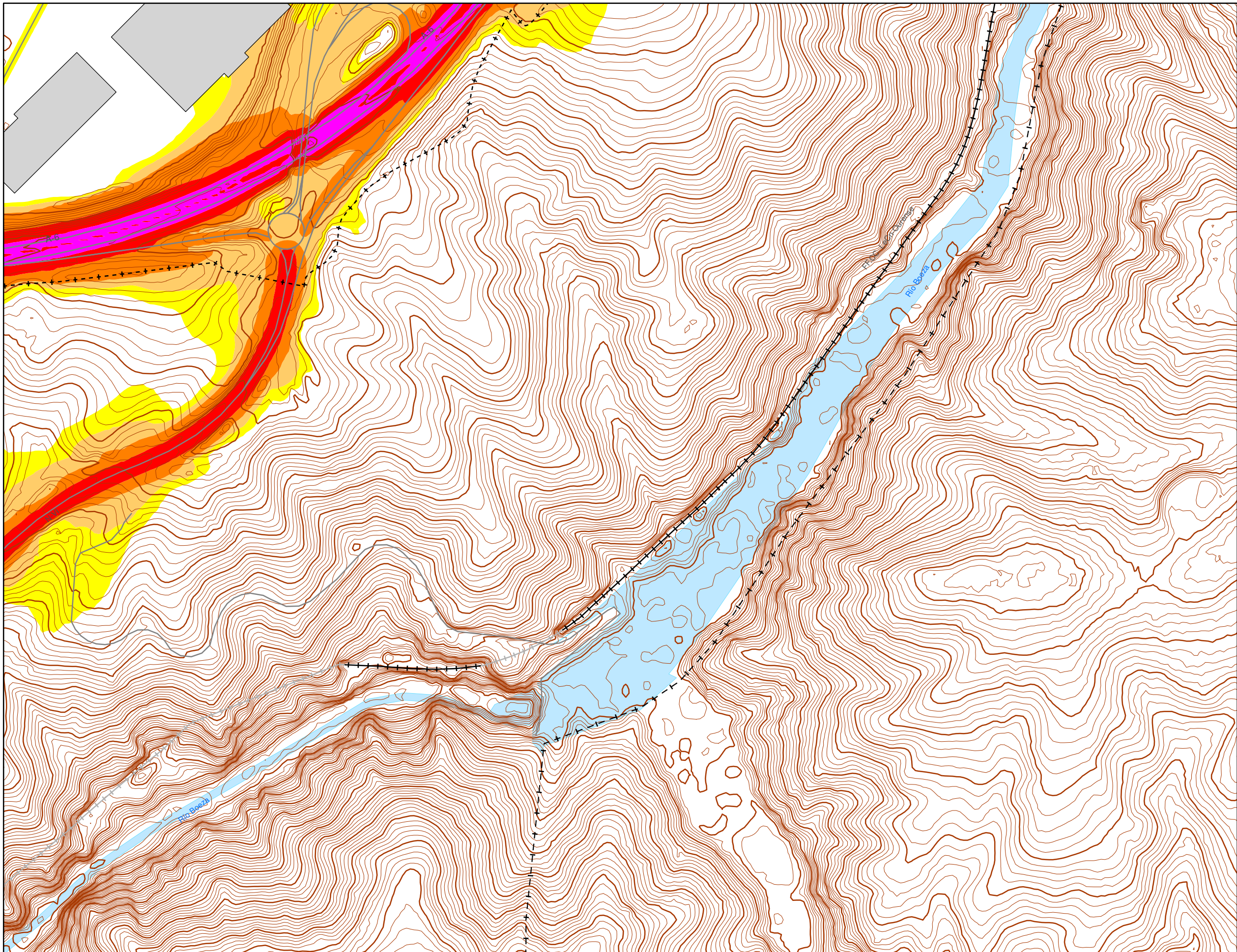
|                   |
|-------------------|
| Pantalla acústica |
| Dique de tierra   |

**Tipos de edificio**

|                            |
|----------------------------|
| Uso residencial            |
| Uso sanitario o docente    |
| Uso industrial o comercial |
| Uso otros                  |




















**Elementos cartográficos**

|                               |
|-------------------------------|
| Carreteras                    |
| FFCC                          |
| Curva de nivel maestra        |
| Curva de nivel                |
| Hidrografía                   |
| Límite de provincia           |
| Límite de municipio           |
| Otros elementos cartográficos |

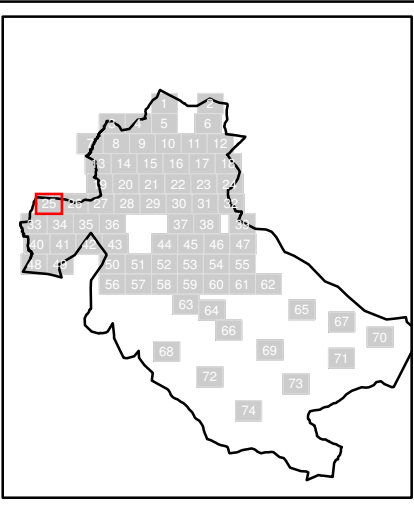
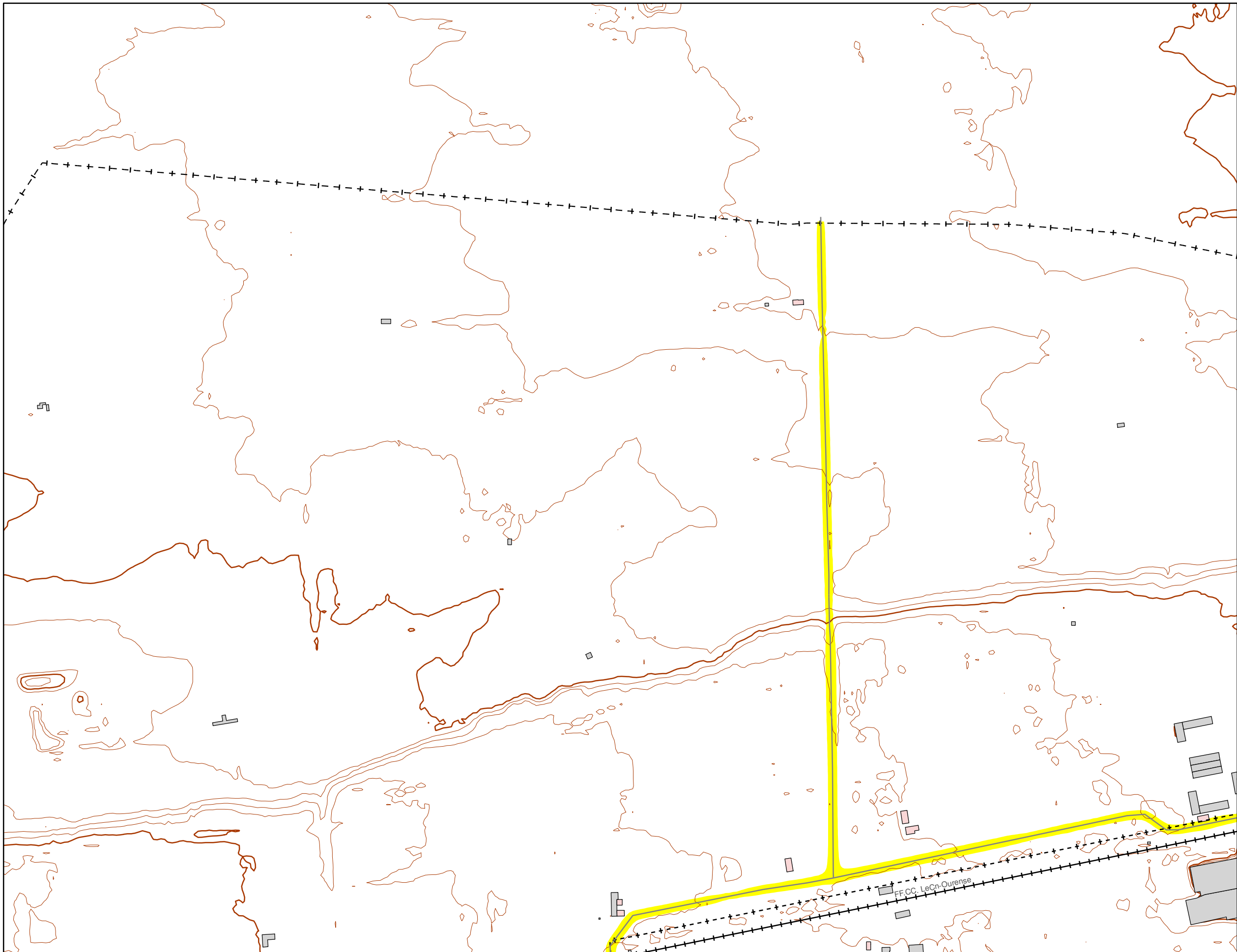


N  
 Sistema Geodésico de referencia:  
 ETRS89 / UTM zone 29N

### Legenda

- Nivel sonoro (dB(A))**
- |   |   |
|---|---|
|  55-60 |  70-75 |
|  60-65 |  >75   |
|  65-70 |   |
- Barreras acústicas**
-  Pantalla acústica
  -  Dique de tierra
- Tipos de edificio**
-  Uso residencial
  -  Uso sanitario o docente
  -  Uso industrial o comercial
  -  Uso otros
- Elementos cartográficos**
-  Carreteras
  -  FFCC
  -  Curva de nivel maestra
  -  Curva de nivel
  -  Hidrografía
  -  Límite de provincia
  -  Límite de municipio
  -  Otros elementos cartográficos





N  
 Sistema Geodésico de referencia:  
 ETRS89 / UTM zone 29N

**Leyenda**

Nivel sonoro (dB(A))

|  |       |  |       |
|--|-------|--|-------|
|  | 55-60 |  | 70-75 |
|  | 60-65 |  | >75   |
|  | 65-70 |  |       |

Barreras acústicas

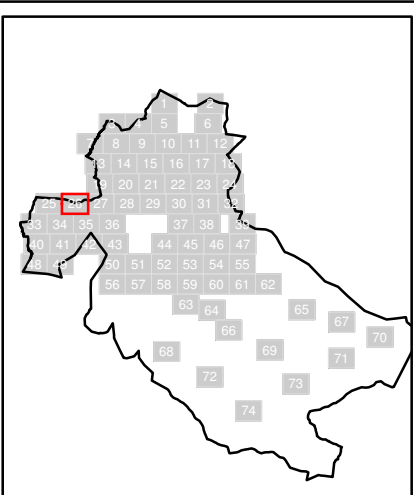
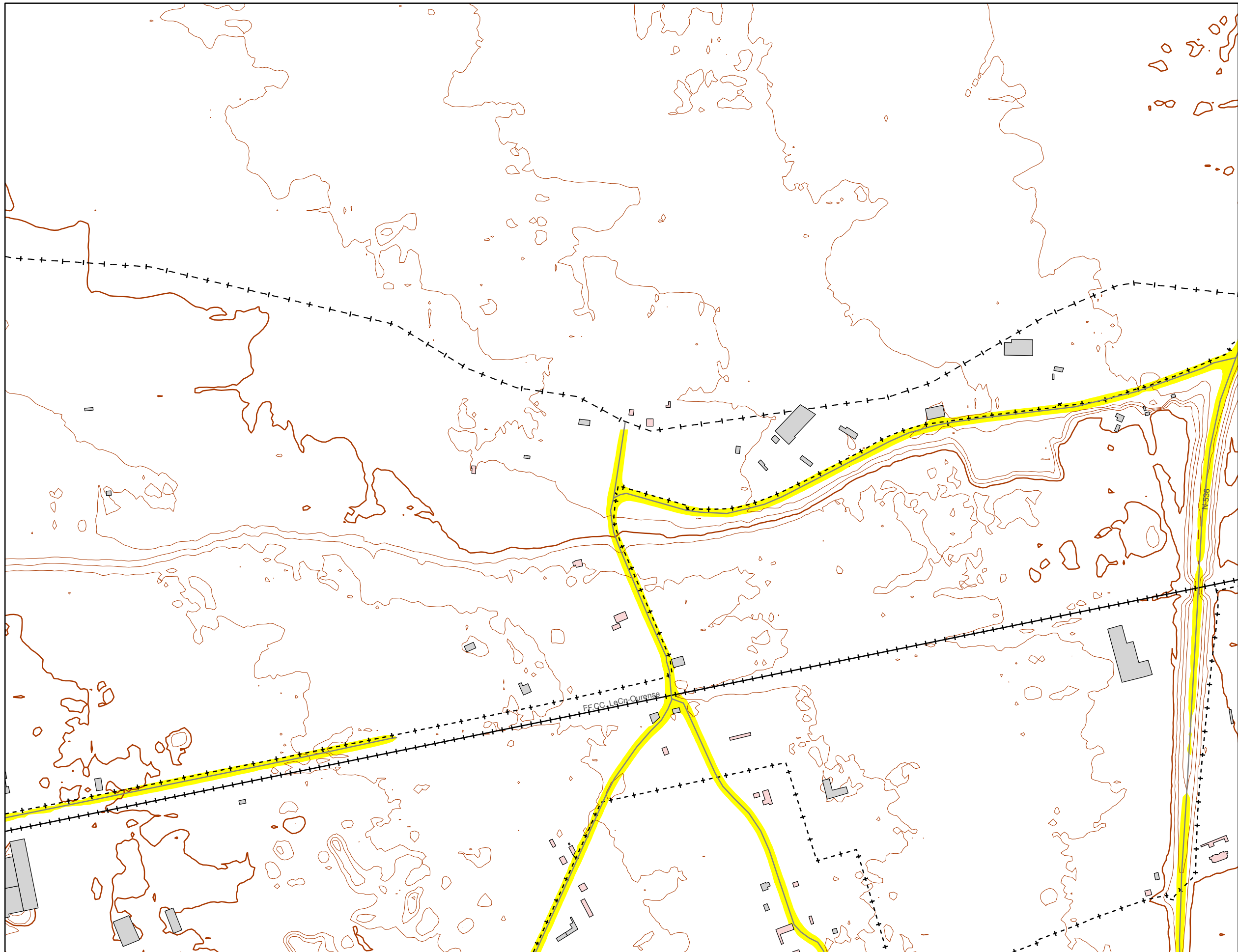
|  |                   |
|--|-------------------|
|  | Pantalla acústica |
|  | Dique de tierra   |

Tipos de edificio

|  |                            |
|--|----------------------------|
|  | Uso residencial            |
|  | Uso sanitario o docente    |
|  | Uso industrial o comercial |
|  | Uso otros                  |

Elementos cartográficos

|  |                               |
|--|-------------------------------|
|  | Carreteras                    |
|  | FFCC                          |
|  | Curva de nivel maestra        |
|  | Curva de nivel                |
|  | Hidrografía                   |
|  | Límite de provincia           |
|  | Límite de municipio           |
|  | Otros elementos cartográficos |



Sistema Geodésico de referencia:  
ETRS89 / UTM zone 29N

### Legenda

| Nivel sonoro (dB(A))   |   |
|--|---|
| <span style="background-color: yellow; border: 1px solid black; display: inline-block; width: 15px; height: 10px;"></span> 55-60     | <span style="background-color: red; border: 1px solid black; display: inline-block; width: 15px; height: 10px;"></span> 70-75   |
| <span style="background-color: orange; border: 1px solid black; display: inline-block; width: 15px; height: 10px;"></span> 60-65     | <span style="background-color: magenta; border: 1px solid black; display: inline-block; width: 15px; height: 10px;"></span> >75 |
| <span style="background-color: darkorange; border: 1px solid black; display: inline-block; width: 15px; height: 10px;"></span> 65-70 |   |

**Barreras acústicas**

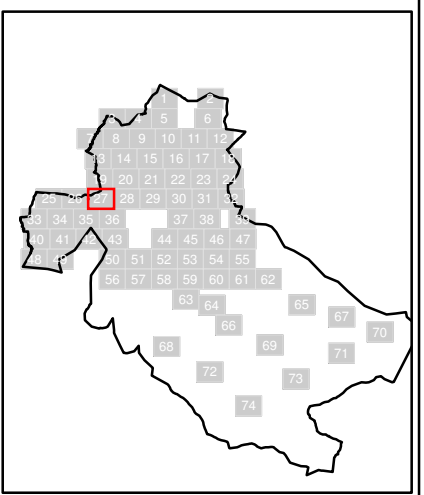
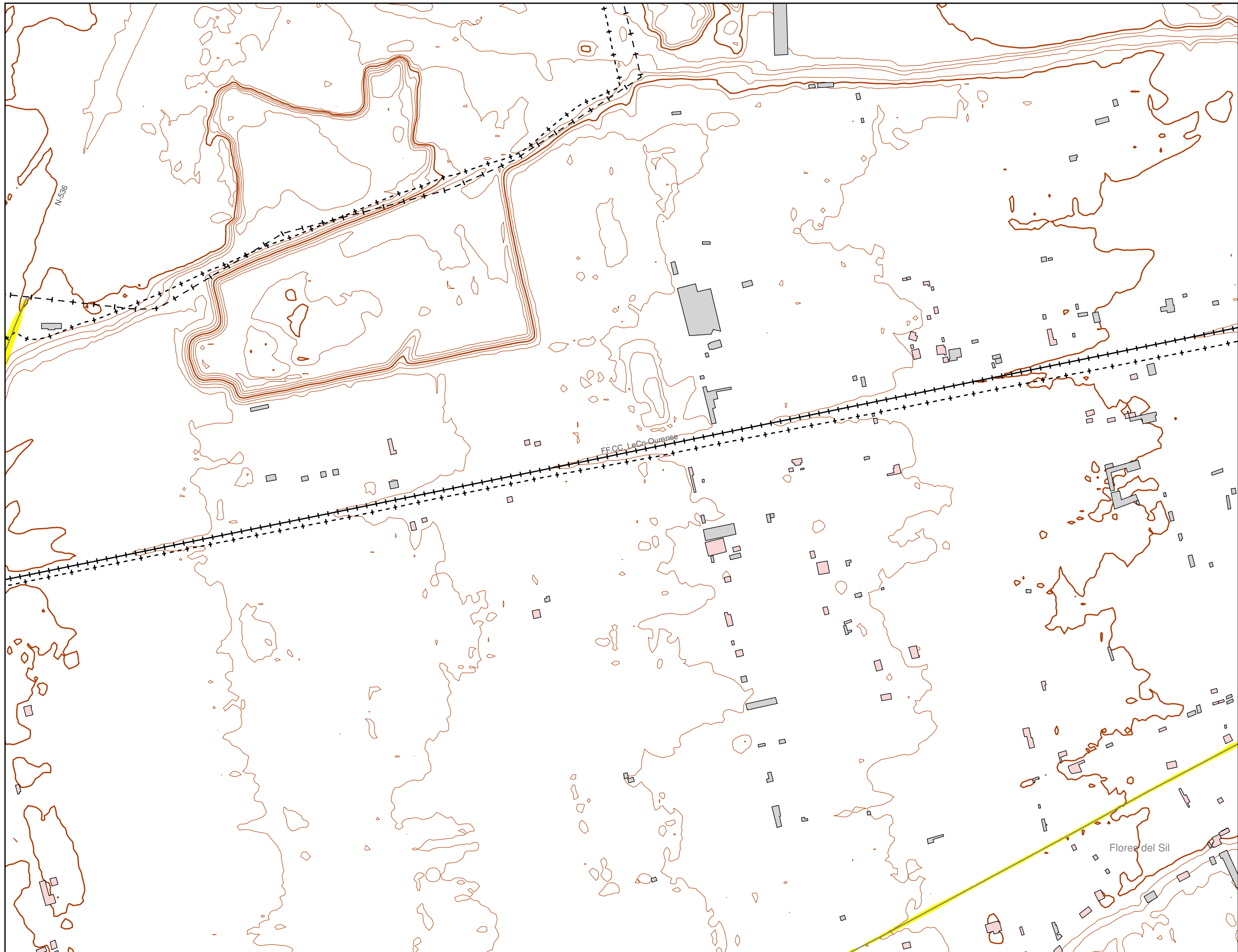
|   |
|---|
| <span style="background-color: yellow; border: 1px solid black; display: inline-block; width: 15px; height: 5px;"></span> Pantalla acústica |
| <span style="background-color: green; border: 1px solid black; display: inline-block; width: 15px; height: 5px;"></span> Dique de tierra    |

**Tipos de edificio**

|   |
|---|
| <span style="background-color: pink; border: 1px solid black; display: inline-block; width: 15px; height: 10px;"></span> Uso residencial            |
| <span style="background-color: purple; border: 1px solid black; display: inline-block; width: 15px; height: 10px;"></span> Uso sanitario o docente  |
| <span style="background-color: grey; border: 1px solid black; display: inline-block; width: 15px; height: 10px;"></span> Uso industrial o comercial |
| <span style="background-color: blue; border: 1px solid black; display: inline-block; width: 15px; height: 10px;"></span> Uso otros                  |

**Elementos cartográficos**

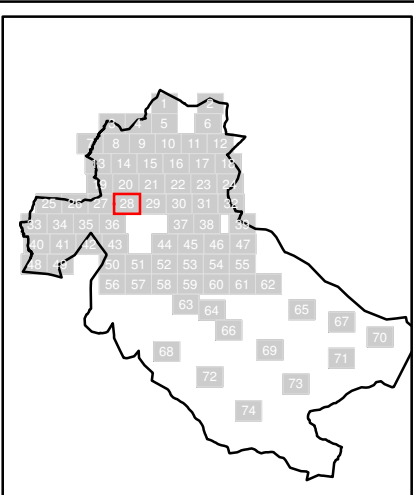
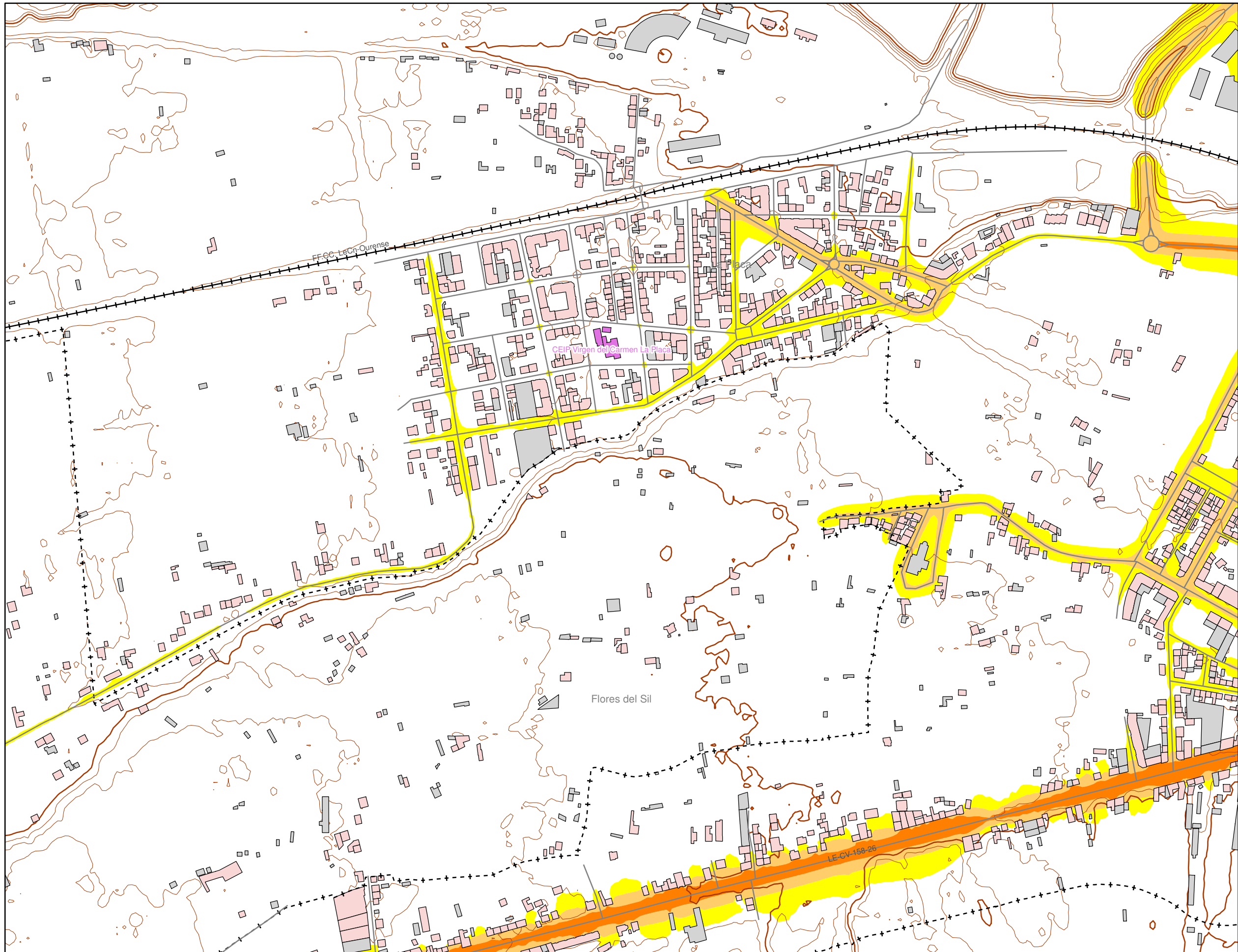
|   |
|---|
| <span style="border-bottom: 1px solid black; width: 15px; display: inline-block;"></span> Carreteras                                      |
| <span style="border-bottom: 1px dashed black; width: 15px; display: inline-block;"></span> FFCC   |
| <span style="border-bottom: 1px solid brown; width: 15px; display: inline-block;"></span> Curva de nivel maestra                          |
| <span style="border-bottom: 1px solid brown; width: 15px; display: inline-block;"></span> Curva de nivel                                  |
| <span style="background-color: lightblue; border: 1px solid black; display: inline-block; width: 15px; height: 10px;"></span> Hidrografía |
| <span style="border-bottom: 1px dashed black; width: 15px; display: inline-block;"></span> Límite de provincia                            |
| <span style="border-bottom: 1px dash-dot black; width: 15px; display: inline-block;"></span> Límite de municipio                          |
| <span style="border-bottom: 1px solid black; width: 15px; display: inline-block;"></span> Otros elementos cartográficos                   |



Sistema Geodésico de referencia:  
ETRS89 / UTM zone 29N

### Legenda

- Nivel sonoro (dB(A))**
- 55-60
  - 60-65
  - 65-70
  - 70-75
  - >75
- Barreras acústicas**
- Pantalla acústica
  - Dique de tierra
- Tipos de edificio**
- Uso residencial
  - Uso sanitario o docente
  - Uso industrial o comercial
  - Uso otros
- Elementos cartográficos**
- Carreteras
  - FFCC
  - Curva de nivel maestra
  - Curva de nivel
  - Hidrografía
  - Límite de provincia
  - Límite de municipio
  - Otros elementos cartográficos



N  
 Sistema Geodésico de referencia:  
 ETRS89 / UTM zone 29N

### Legenda

| Nivel sonoro (dB(A))   |   |
|--|---|
| <span style="background-color: yellow; border: 1px solid black; display: inline-block; width: 15px; height: 10px;"></span> 55-60     | <span style="background-color: red; border: 1px solid black; display: inline-block; width: 15px; height: 10px;"></span> 70-75   |
| <span style="background-color: orange; border: 1px solid black; display: inline-block; width: 15px; height: 10px;"></span> 60-65     | <span style="background-color: magenta; border: 1px solid black; display: inline-block; width: 15px; height: 10px;"></span> >75 |
| <span style="background-color: darkorange; border: 1px solid black; display: inline-block; width: 15px; height: 10px;"></span> 65-70 |   |

Barreras acústicas

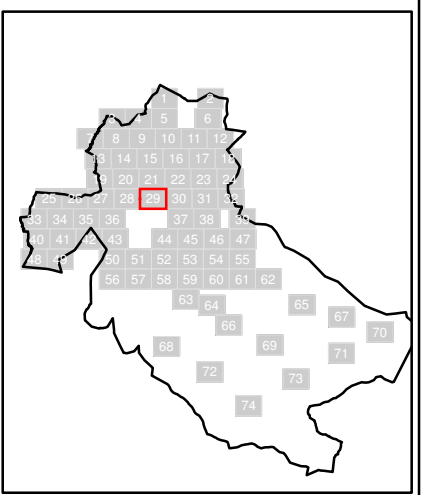
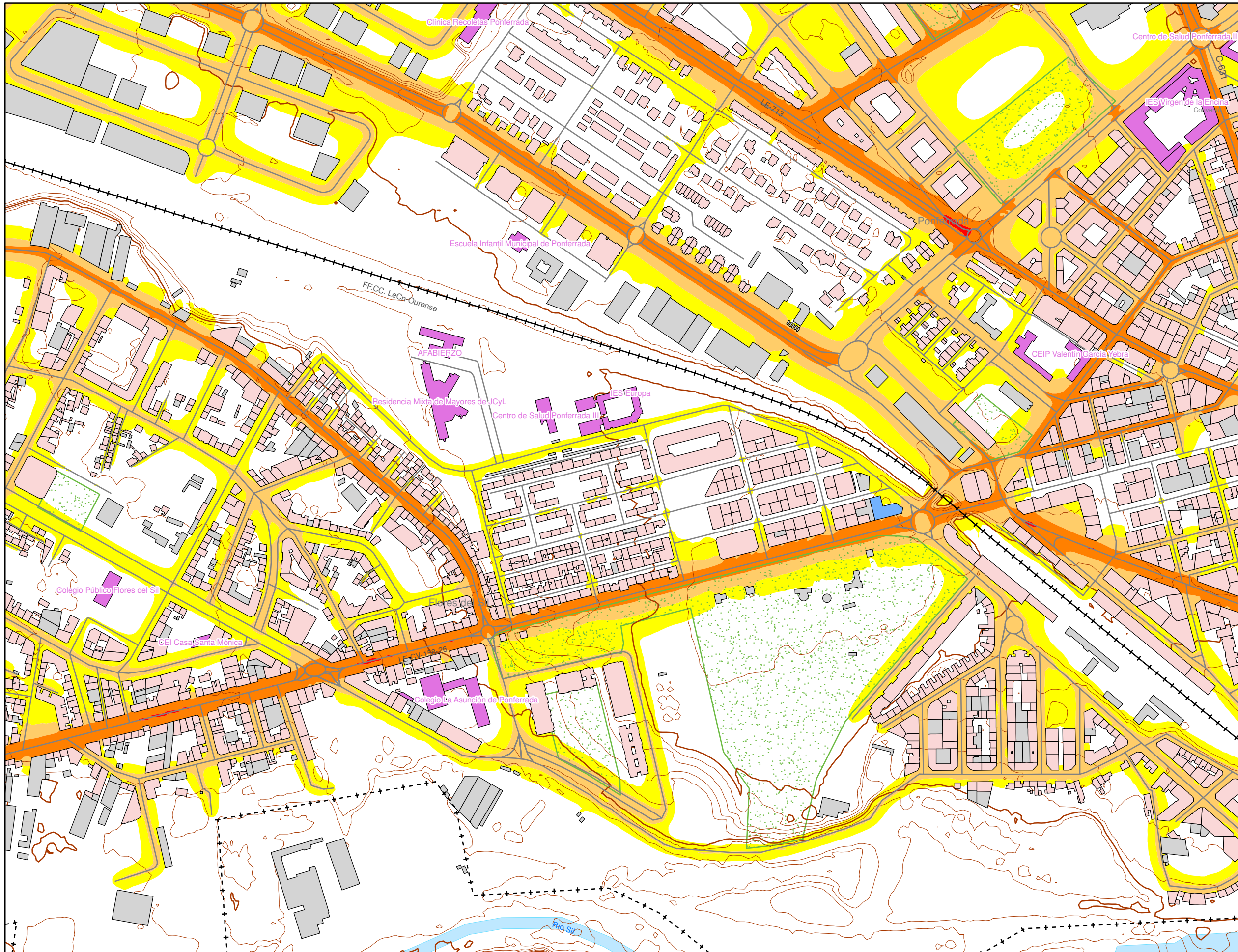
|   |
|---|
| <span style="background-color: yellow; border: 1px solid black; display: inline-block; width: 15px; height: 5px;"></span> Pantalla acústica |
| <span style="background-color: green; border: 1px solid black; display: inline-block; width: 15px; height: 5px;"></span> Dique de tierra    |

Tipos de edificio

|  |
|--|
| <span style="background-color: lightpink; border: 1px solid black; display: inline-block; width: 15px; height: 10px;"></span> Uso residencial            |
| <span style="background-color: magenta; border: 1px solid black; display: inline-block; width: 15px; height: 10px;"></span> Uso sanitario o docente      |
| <span style="background-color: lightgrey; border: 1px solid black; display: inline-block; width: 15px; height: 10px;"></span> Uso industrial o comercial |
| <span style="background-color: lightblue; border: 1px solid black; display: inline-block; width: 15px; height: 10px;"></span> Uso otros                  |

Elementos cartográficos

|   |
|---|
| <span style="border-bottom: 1px solid black; width: 15px; display: inline-block;"></span> Carreteras                                      |
| <span style="border-bottom: 1px dashed black; width: 15px; display: inline-block;"></span> FFCC   |
| <span style="border-bottom: 1px solid black; width: 15px; display: inline-block;"></span> Curva de nivel maestra                          |
| <span style="border-bottom: 1px solid black; width: 15px; display: inline-block;"></span> Curva de nivel                                  |
| <span style="background-color: lightblue; border: 1px solid black; display: inline-block; width: 15px; height: 10px;"></span> Hidrografía |
| <span style="border-bottom: 1px dashed black; width: 15px; display: inline-block;"></span> Límite de provincia                            |
| <span style="border-bottom: 1px dash-dot black; width: 15px; display: inline-block;"></span> Límite de municipio                          |
| <span style="border-bottom: 1px solid black; width: 15px; display: inline-block;"></span> Otros elementos cartográficos                   |



N Sistema Geodésico de referencia:  
ETRS89 / UTM zone 29N

### Legenda

| Nivel sonoro (dB(A))  |   |
|---|---|
| <span style="background-color: yellow; border: 1px solid black; display: inline-block; width: 15px; height: 10px;"></span> 55-60  | <span style="background-color: red; border: 1px solid black; display: inline-block; width: 15px; height: 10px;"></span> 70-75   |
| <span style="background-color: orange; border: 1px solid black; display: inline-block; width: 15px; height: 10px;"></span> 60-65  | <span style="background-color: magenta; border: 1px solid black; display: inline-block; width: 15px; height: 10px;"></span> >75 |
| <span style="background-color: #FF8C00; border: 1px solid black; display: inline-block; width: 15px; height: 10px;"></span> 65-70 |   |

**Barreras acústicas**

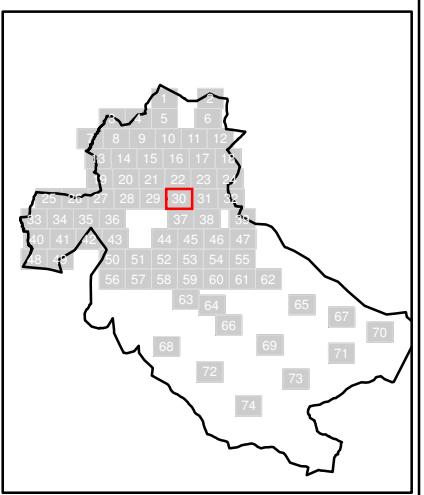
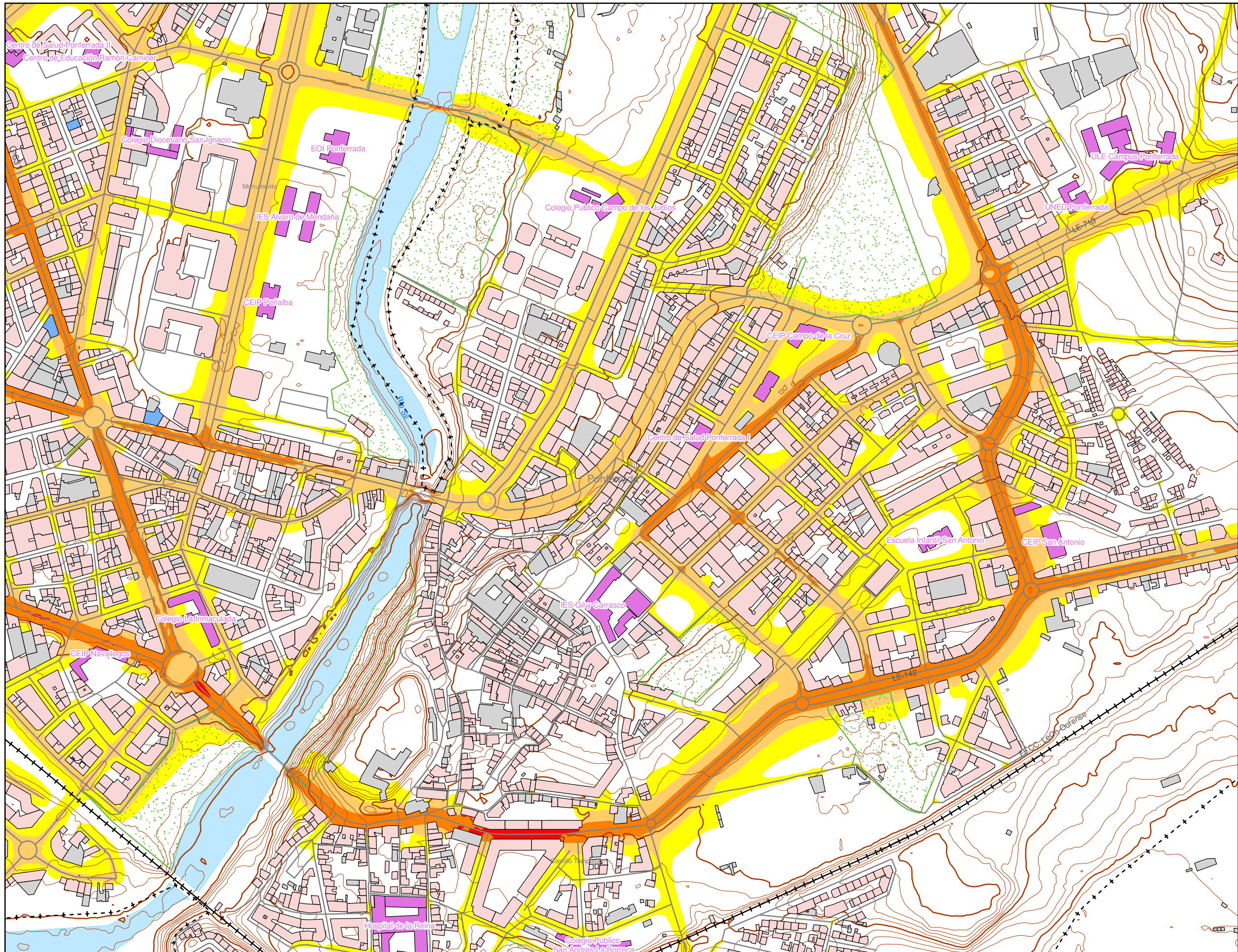
|  |
|--|
| <span style="border-bottom: 2px solid yellow; width: 20px; display: inline-block;"></span> Pantalla acústica |
| <span style="border-bottom: 2px solid green; width: 20px; display: inline-block;"></span> Dique de tierra    |

**Tipos de edificio**

|   |
|---|
| <span style="background-color: #F08080; border: 1px solid black; display: inline-block; width: 15px; height: 10px;"></span> Uso residencial         |
| <span style="background-color: magenta; border: 1px solid black; display: inline-block; width: 15px; height: 10px;"></span> Uso sanitario o docente |
| <span style="background-color: gray; border: 1px solid black; display: inline-block; width: 15px; height: 10px;"></span> Uso industrial o comercial |
| <span style="background-color: blue; border: 1px solid black; display: inline-block; width: 15px; height: 10px;"></span> Uso otros                  |

**Elementos cartográficos**

|   |
|---|
| <span style="border-bottom: 2px solid black; width: 20px; display: inline-block;"></span> Carreteras                                      |
| <span style="border-bottom: 2px dashed black; width: 20px; display: inline-block;"></span> FFCC   |
| <span style="border-bottom: 2px solid brown; width: 20px; display: inline-block;"></span> Curva de nivel maestra                          |
| <span style="border-bottom: 2px solid brown; width: 20px; display: inline-block;"></span> Curva de nivel                                  |
| <span style="background-color: lightblue; border: 1px solid black; display: inline-block; width: 15px; height: 10px;"></span> Hidrografía |
| <span style="border-bottom: 2px dashed black; width: 20px; display: inline-block;"></span> Límite de provincia                            |
| <span style="border-bottom: 2px dash-dot black; width: 20px; display: inline-block;"></span> Límite de municipio                          |
| <span style="border-bottom: 2px solid black; width: 20px; display: inline-block;"></span> Otros elementos cartográficos                   |



N  
 Sistema Geodésico de referencia:  
 ETRS89 / UTM zone 29N

### Leyenda

Nivel sonoro (dB(A))

|       |       |
|-------|-------|
| 55-60 | 70-75 |
| 60-65 | >75   |
| 65-70 |       |

Barreras acústicas

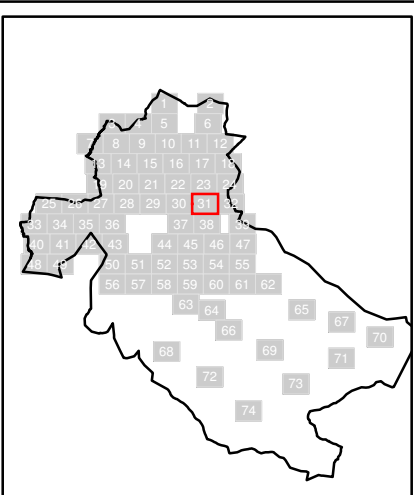
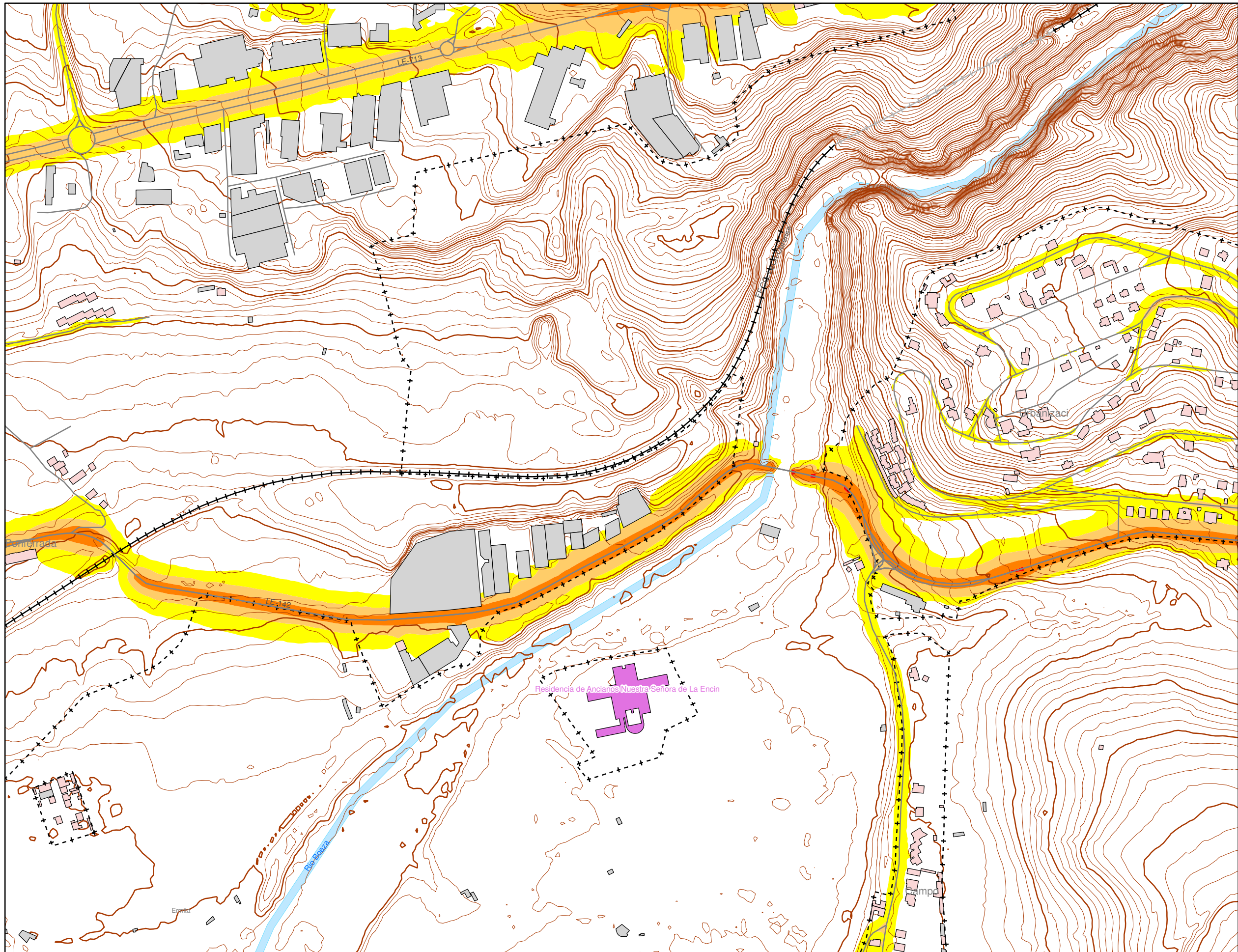
|                   |
|-------------------|
| Pantalla acústica |
| Dique de tierra   |

Tipos de edificio

|                             |
|-----------------------------|
| Usos residencial            |
| Usos sanitario o docente    |
| Usos industrial o comercial |
| Usos otros                  |

Elementos cartográficos

|                               |
|-------------------------------|
| Carreteras                    |
| FFCC                          |
| Curva de nivel maestra        |
| Curva de nivel                |
| Hidrografía                   |
| Límite de provincia           |
| Límite de municipio           |
| Otros elementos cartográficos |



N Sistema Geodésico de referencia:  
ETRS89 / UTM zone 29N

### Legenda

| Nivel sonoro (dB(A)) |       |
|----------------------|-------|
| 55-60                | 70-75 |
| 60-65                | >75   |
| 65-70                |       |

Barreras acústicas

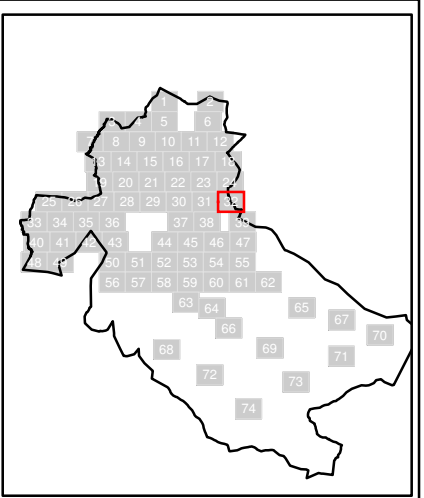
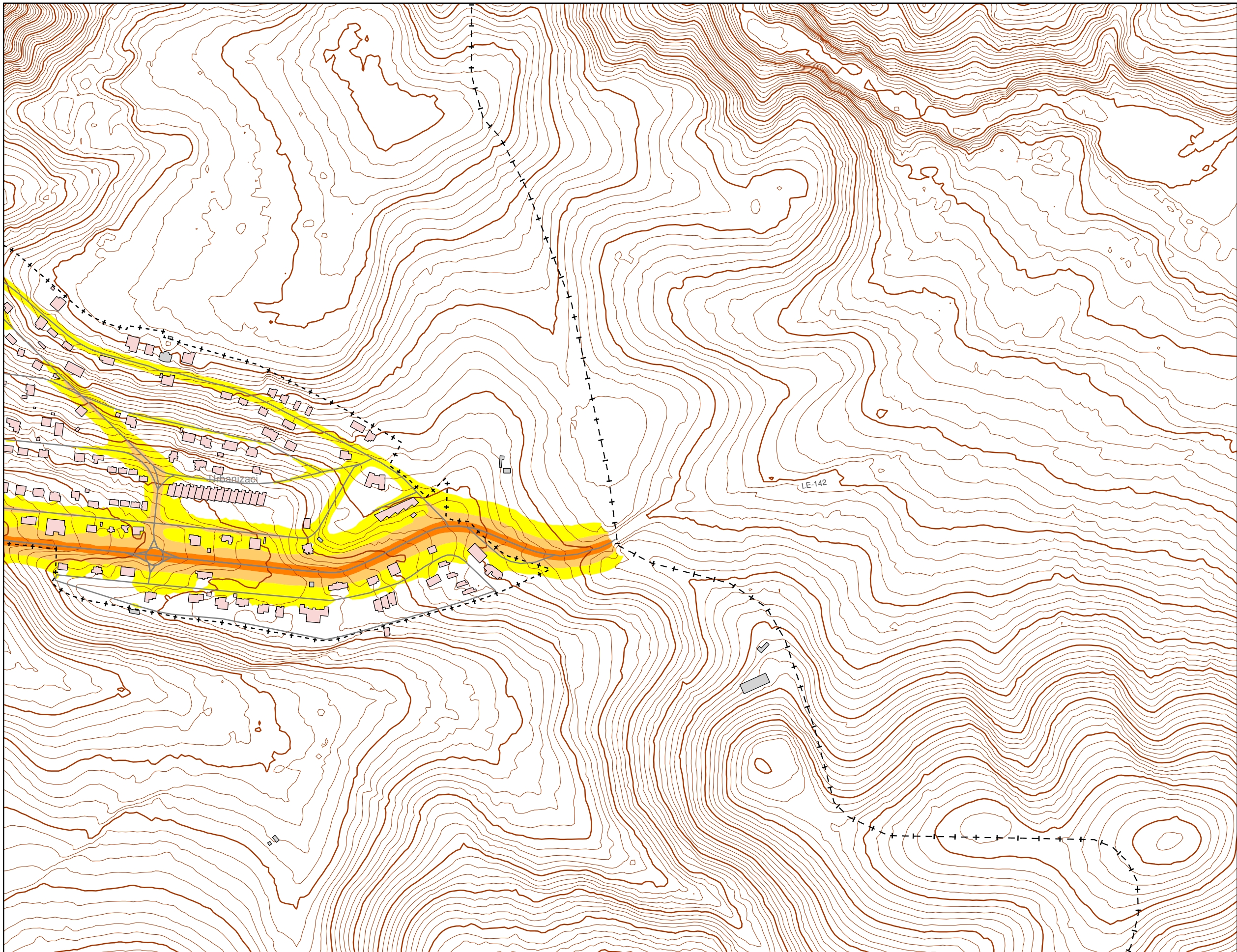
|                   |
|-------------------|
| Pantalla acústica |
| Dique de tierra   |

Tipos de edificio

|                             |
|-----------------------------|
| Usos residencial            |
| Usos sanitario o docente    |
| Usos industrial o comercial |
| Usos otros                  |

Elementos cartográficos

|                               |
|-------------------------------|
| Carreteras                    |
| FFCC                          |
| Curva de nivel maestra        |
| Curva de nivel                |
| Hidrografía                   |
| Límite de provincia           |
| Límite de municipio           |
| Otros elementos cartográficos |

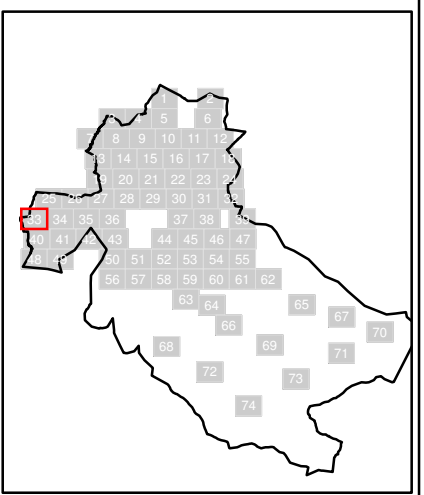
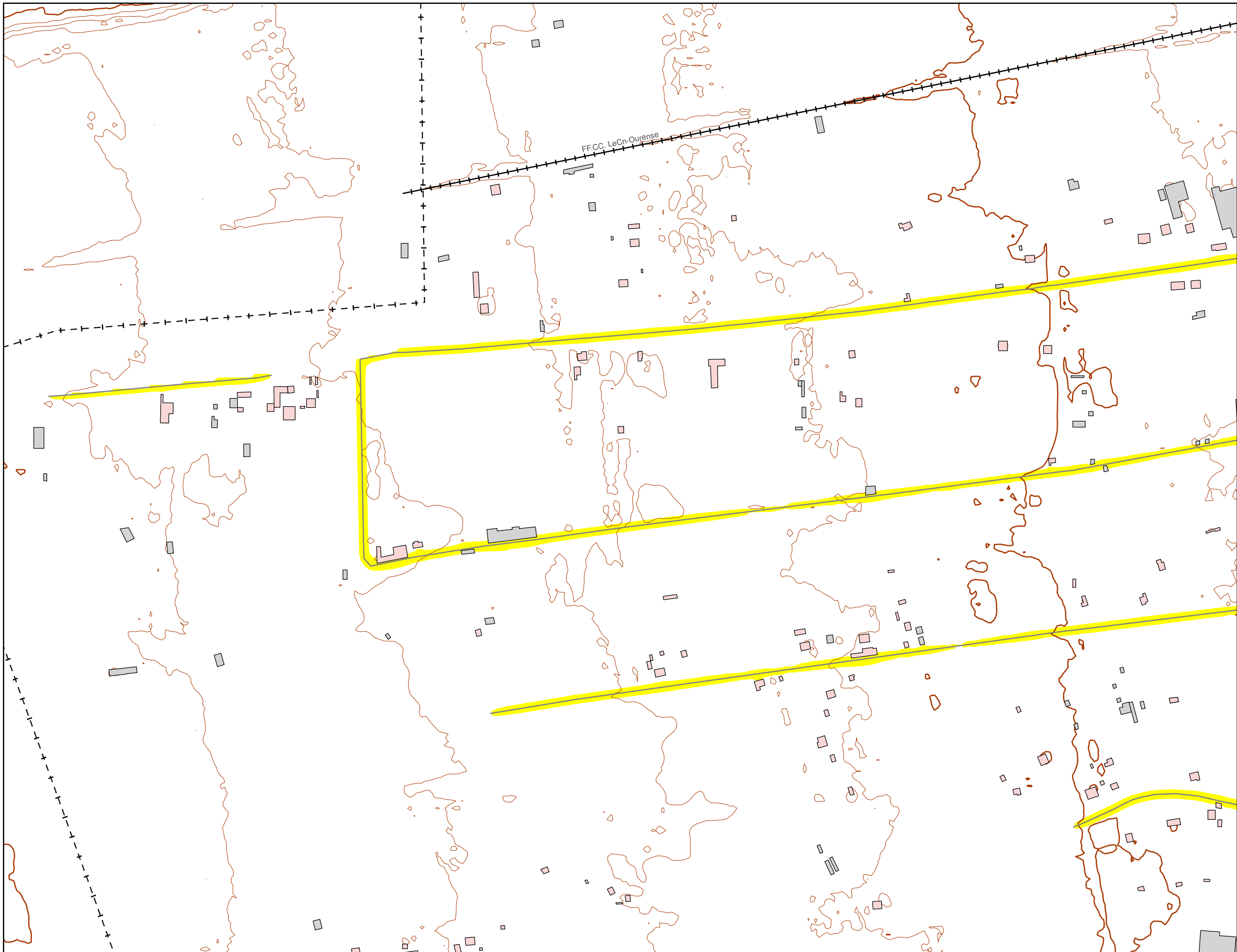


N Sistema Geodésico de referencia:  
ETRS89 / UTM zone 29N

### Leyenda

- Nivel sonoro (dB(A))**
- 55-60
  - 60-65
  - 70-75
  - >75
  - 65-70
- Barreras acústicas**
- Pantalla acústica
  - Dique de tierra
- Tipos de edificio**
- Uso residencial
  - Uso sanitario o docente
  - Uso industrial o comercial
  - Uso otros
- Elementos cartográficos**
- Carreteras
  - FFCC
  - Curva de nivel maestra
  - Curva de nivel
  - Hidrografía
  - Límite de provincia
  - Límite de municipio
  - Otros elementos cartográficos





N  
 Sistema Geodésico de referencia:  
 ETRS89 / UTM zone 29N

**Legenda**

| Nivel sonoro (dB(A))   |   |
|--|---|
| <span style="background-color: yellow; border: 1px solid black; display: inline-block; width: 15px; height: 10px;"></span> 55-60 | <span style="background-color: red; border: 1px solid black; display: inline-block; width: 15px; height: 10px;"></span> 70-75   |
| <span style="background-color: orange; border: 1px solid black; display: inline-block; width: 15px; height: 10px;"></span> 60-65 | <span style="background-color: magenta; border: 1px solid black; display: inline-block; width: 15px; height: 10px;"></span> >75 |
| <span style="background-color: brown; border: 1px solid black; display: inline-block; width: 15px; height: 10px;"></span> 65-70  |   |

**Barreras acústicas**

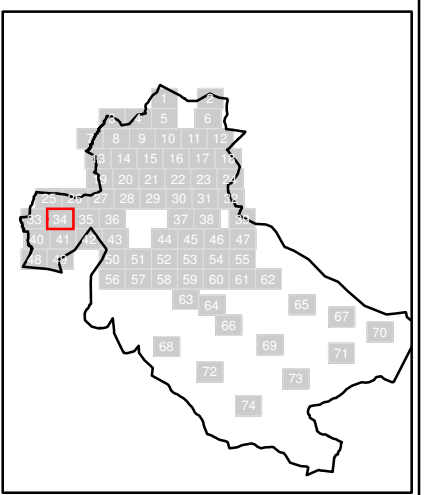
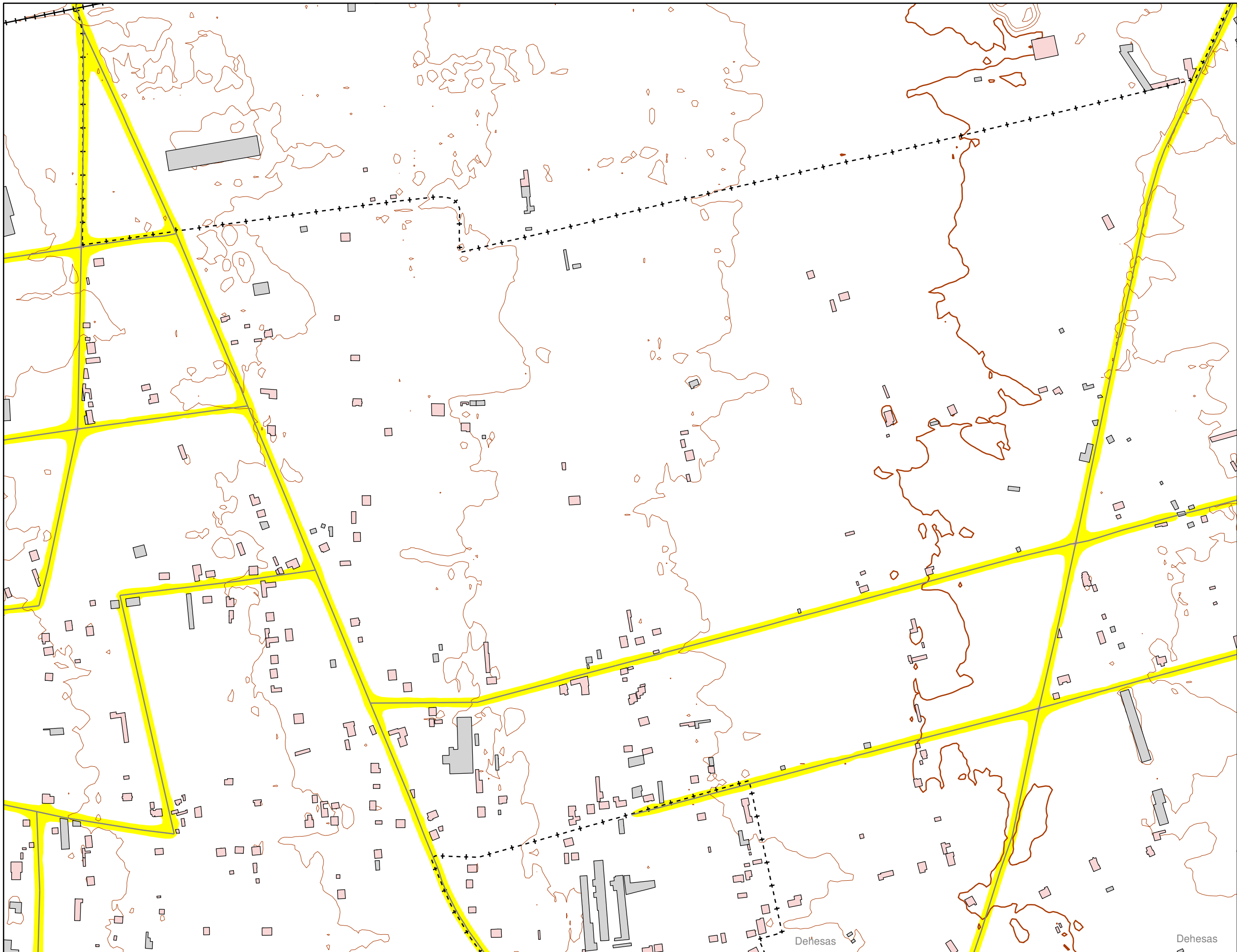
|   |
|---|
| <span style="background-color: yellow; border: 1px solid black; display: inline-block; width: 15px; height: 5px;"></span> Pantalla acústica |
| <span style="background-color: green; border: 1px solid black; display: inline-block; width: 15px; height: 5px;"></span> Dique de tierra    |

**Tipos de edificio**

|   |
|---|
| <span style="background-color: pink; border: 1px solid black; display: inline-block; width: 15px; height: 10px;"></span> Uso residencial            |
| <span style="background-color: purple; border: 1px solid black; display: inline-block; width: 15px; height: 10px;"></span> Uso sanitario o docente  |
| <span style="background-color: grey; border: 1px solid black; display: inline-block; width: 15px; height: 10px;"></span> Uso industrial o comercial |
| <span style="background-color: blue; border: 1px solid black; display: inline-block; width: 15px; height: 10px;"></span> Uso otros                  |

**Elementos cartográficos**

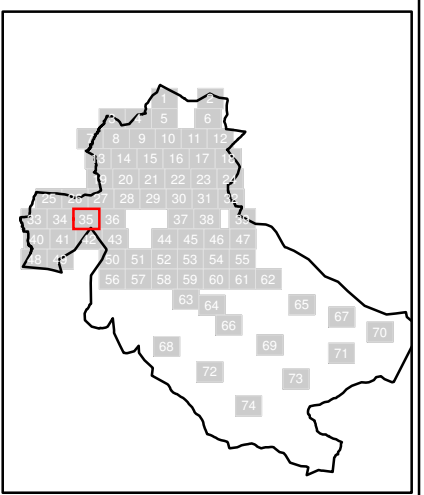
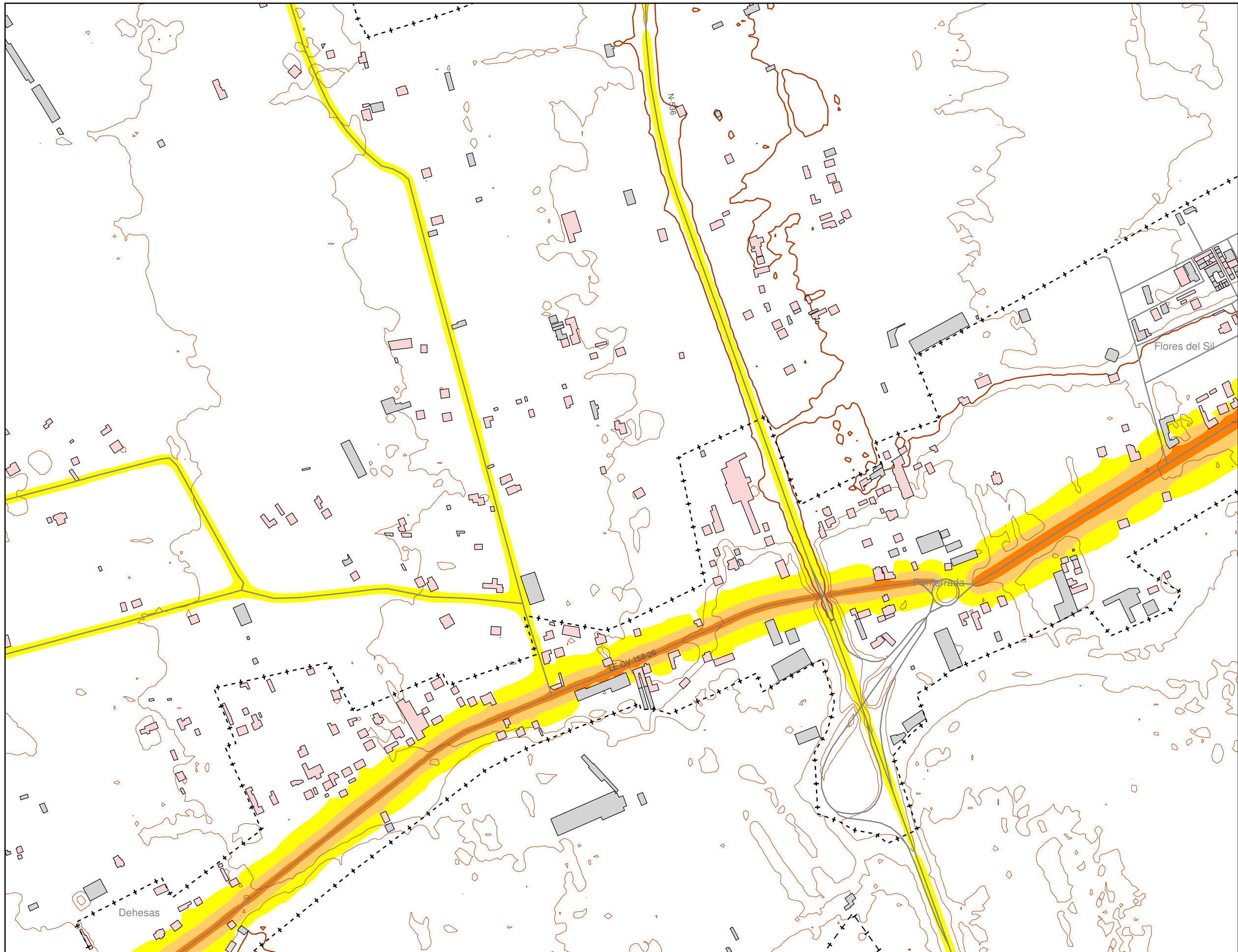
|   |
|---|
| <span style="border-bottom: 1px solid black; width: 20px; display: inline-block;"></span> Carreteras                                      |
| <span style="border-bottom: 1px dashed black; width: 20px; display: inline-block;"></span> FFCC   |
| <span style="border-bottom: 1px solid brown; width: 20px; display: inline-block;"></span> Curva de nivel maestra                          |
| <span style="border-bottom: 1px solid orange; width: 20px; display: inline-block;"></span> Curva de nivel                                 |
| <span style="background-color: lightblue; border: 1px solid black; width: 15px; height: 10px; display: inline-block;"></span> Hidrografía |
| <span style="border-bottom: 1px dashed black; width: 20px; display: inline-block;"></span> Límite de provincia                            |
| <span style="border-bottom: 1px dash-dot black; width: 20px; display: inline-block;"></span> Límite de municipio                          |
| <span style="border-bottom: 1px solid black; width: 20px; display: inline-block;"></span> Otros elementos cartográficos                   |



N Sistema Geodésico de referencia:  
ETRS89 / UTM zone 29N

### Legenda

- Nivel sonoro (dB(A))**
- 55-60
  - 70-75
  - 60-65
  - >75
  - 65-70
- Barreras acústicas**
- Pantalla acústica
  - Dique de tierra
- Tipos de edificio**
- Uso residencial
  - Uso sanitario o docente
  - Uso industrial o comercial
  - Uso otros
- Elementos cartográficos**
- Carreteras
  - FFCC
  - Curva de nivel maestra
  - Curva de nivel
  - Hidrografía
  - Límite de provincia
  - Límite de municipio
  - Otros elementos cartográficos



Sistema Geodésico de referencia:  
ETRS89 / UTM zone 29N

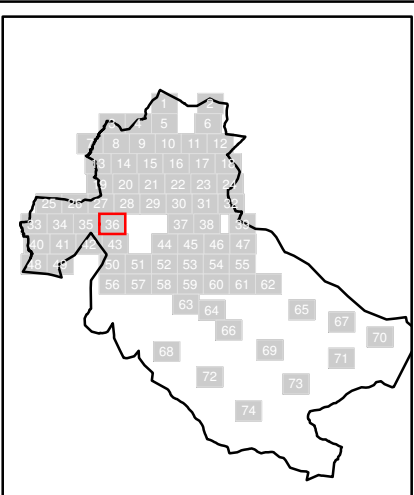
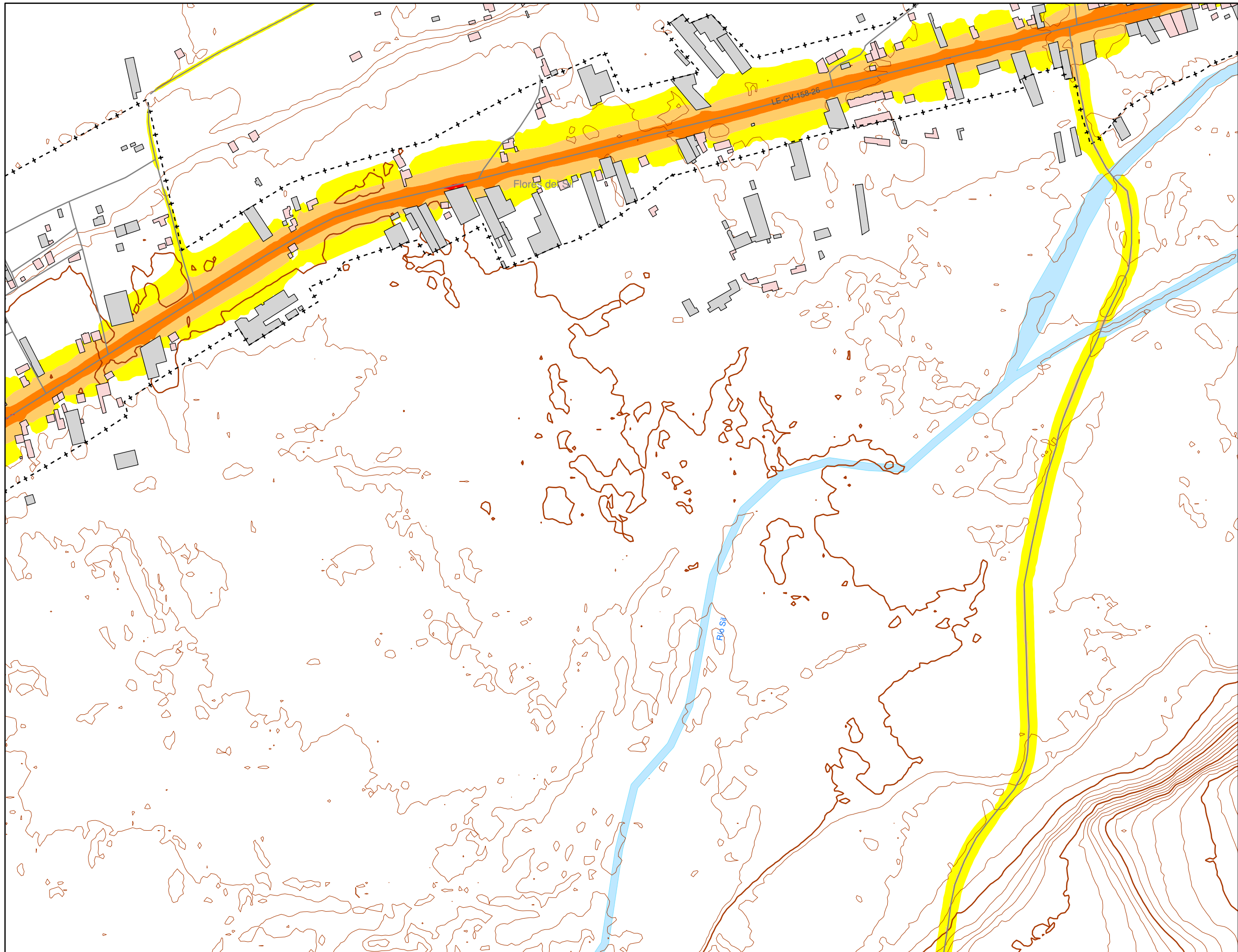
### Legenda

| Nivel sonoro (dB(A))   |   |
|--|---|
| <span style="background-color: yellow; border: 1px solid black; display: inline-block; width: 15px; height: 10px;"></span> 55-60     | <span style="background-color: red; border: 1px solid black; display: inline-block; width: 15px; height: 10px;"></span> 70-75   |
| <span style="background-color: orange; border: 1px solid black; display: inline-block; width: 15px; height: 10px;"></span> 60-65     | <span style="background-color: magenta; border: 1px solid black; display: inline-block; width: 15px; height: 10px;"></span> >75 |
| <span style="background-color: darkorange; border: 1px solid black; display: inline-block; width: 15px; height: 10px;"></span> 65-70 |   |

| Barreras acústicas   |                   |
|--|-------------------|
| <span style="border-bottom: 2px solid yellow; width: 20px; display: inline-block;"></span> | Pantalla acústica |
| <span style="border-bottom: 2px solid green; width: 20px; display: inline-block;"></span>  | Dique de tierra   |

| Tipos de edificio   |                            |
|---|----------------------------|
| <span style="background-color: lightpink; border: 1px solid black; display: inline-block; width: 15px; height: 10px;"></span> | Uso residencial            |
| <span style="background-color: magenta; border: 1px solid black; display: inline-block; width: 15px; height: 10px;"></span>   | Uso sanitario o docente    |
| <span style="background-color: lightgrey; border: 1px solid black; display: inline-block; width: 15px; height: 10px;"></span> | Uso industrial o comercial |
| <span style="background-color: lightblue; border: 1px solid black; display: inline-block; width: 15px; height: 10px;"></span> | Uso otros                  |

| Elementos cartográficos   |                               |
|---|-------------------------------|
| <span style="border-bottom: 1px solid black; width: 20px; display: inline-block;"></span>                                     | Carreteras                    |
| <span style="border-bottom: 1px dashed black; width: 20px; display: inline-block;"></span>                                    | FFCC                          |
| <span style="border-bottom: 1px solid brown; width: 20px; display: inline-block;"></span>                                     | Curva de nivel maestra        |
| <span style="border-bottom: 1px solid brown; width: 20px; display: inline-block;"></span>                                     | Curva de nivel                |
| <span style="background-color: lightblue; border: 1px solid black; display: inline-block; width: 15px; height: 10px;"></span> | Hidrografía                   |
| <span style="border-bottom: 1px dashed black; width: 20px; display: inline-block;"></span>                                    | Límite de provincia           |
| <span style="border-bottom: 1px dash-dot black; width: 20px; display: inline-block;"></span>                                  | Límite de municipio           |
| <span style="border-bottom: 1px solid black; width: 20px; display: inline-block;"></span>                                     | Otros elementos cartográficos |



N  
 Sistema Geodésico de referencia:  
 ETRS89 / UTM zone 29N

### Legenda

| Nivel sonoro (dB(A))   |   |
|--|---|
| <span style="background-color: yellow; border: 1px solid black; display: inline-block; width: 15px; height: 10px;"></span> 55-60     | <span style="background-color: red; border: 1px solid black; display: inline-block; width: 15px; height: 10px;"></span> 70-75   |
| <span style="background-color: orange; border: 1px solid black; display: inline-block; width: 15px; height: 10px;"></span> 60-65     | <span style="background-color: magenta; border: 1px solid black; display: inline-block; width: 15px; height: 10px;"></span> >75 |
| <span style="background-color: darkorange; border: 1px solid black; display: inline-block; width: 15px; height: 10px;"></span> 65-70 |   |

**Barreras acústicas**

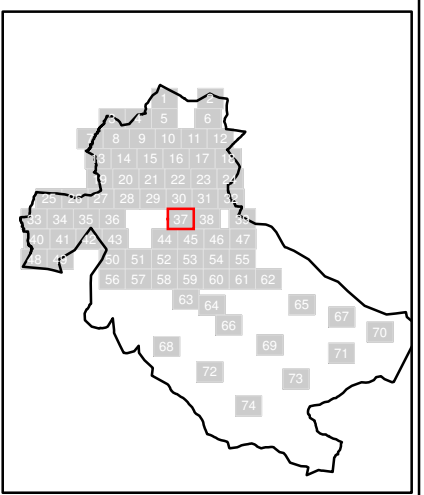
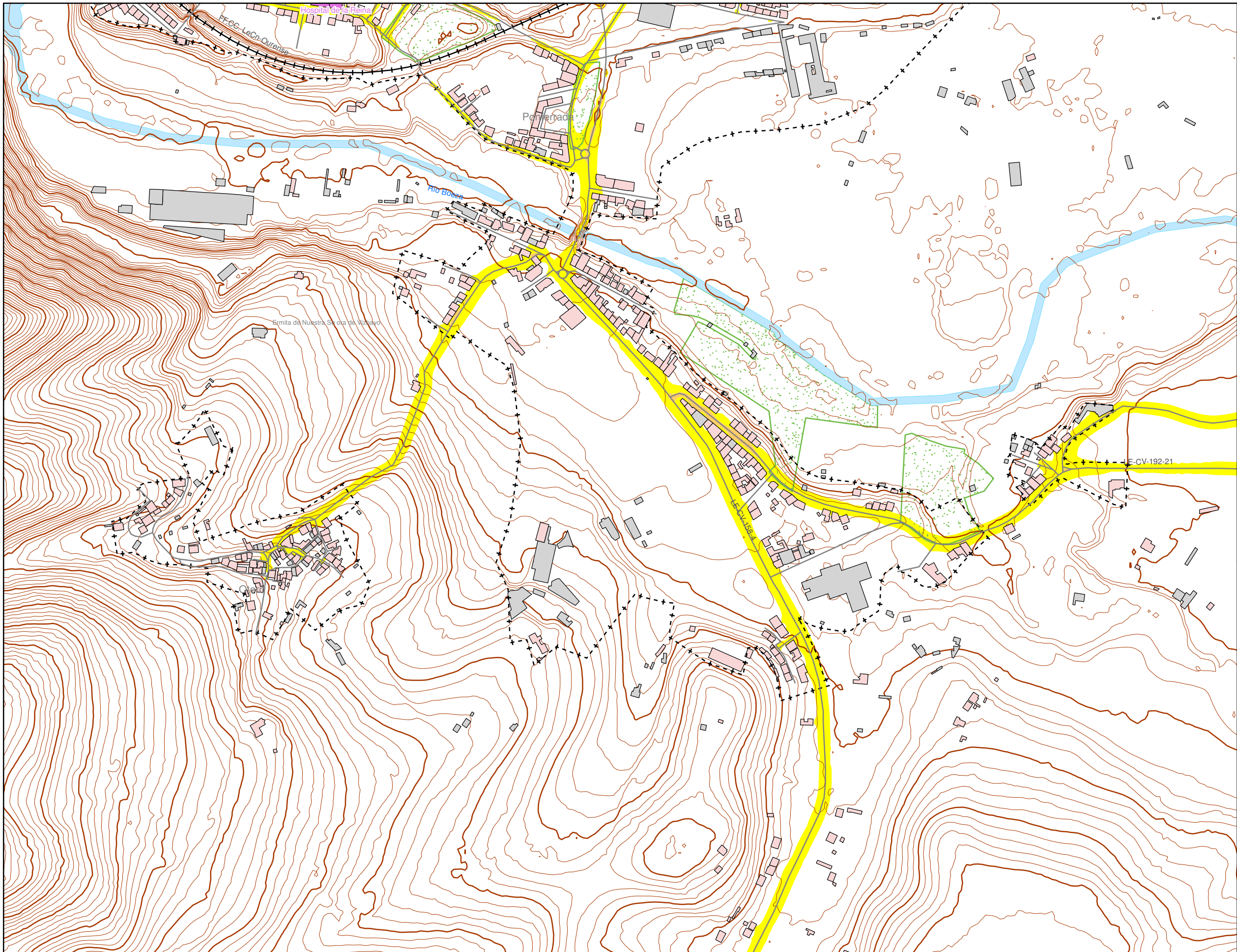
|   |
|---|
| <span style="background-color: yellow; border: 1px solid black; display: inline-block; width: 15px; height: 5px;"></span> Pantalla acústica |
| <span style="background-color: green; border: 1px solid black; display: inline-block; width: 15px; height: 5px;"></span> Dique de tierra    |

**Tipos de edificio**

|   |
|---|
| <span style="background-color: lightpink; border: 1px solid black; display: inline-block; width: 15px; height: 10px;"></span> Uso residencial       |
| <span style="background-color: purple; border: 1px solid black; display: inline-block; width: 15px; height: 10px;"></span> Uso sanitario o docente  |
| <span style="background-color: grey; border: 1px solid black; display: inline-block; width: 15px; height: 10px;"></span> Uso industrial o comercial |
| <span style="background-color: blue; border: 1px solid black; display: inline-block; width: 15px; height: 10px;"></span> Uso otros                  |

**Elementos cartográficos**

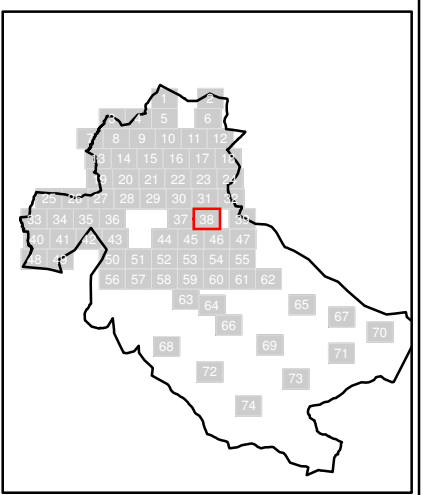
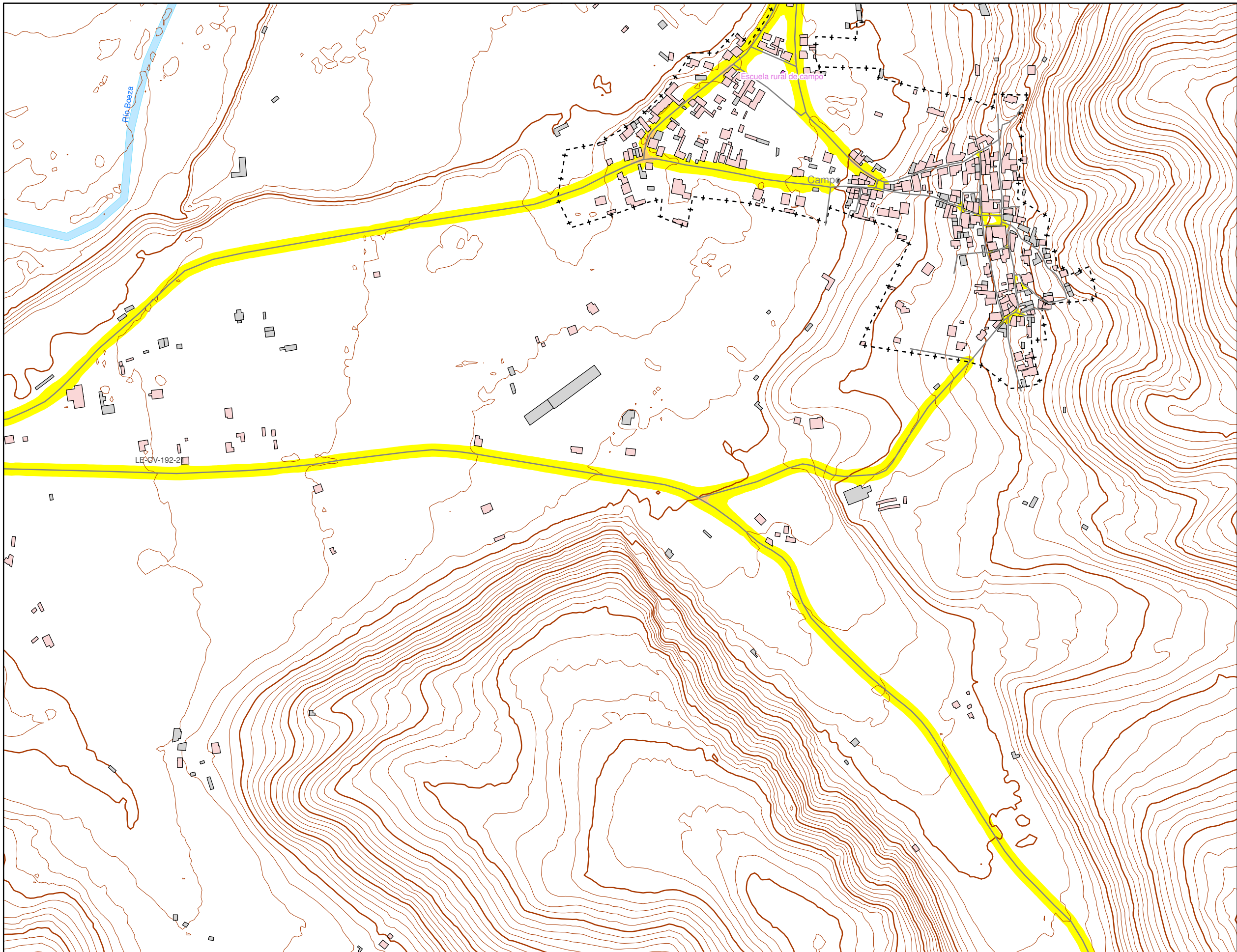
|   |
|---|
| <span style="border-bottom: 1px solid black; width: 20px; display: inline-block;"></span> Carreteras                                      |
| <span style="border-bottom: 1px dashed black; width: 20px; display: inline-block;"></span> FFCC   |
| <span style="border-bottom: 1px solid brown; width: 20px; display: inline-block;"></span> Curva de nivel maestra                          |
| <span style="border-bottom: 1px solid brown; width: 20px; display: inline-block;"></span> Curva de nivel                                  |
| <span style="background-color: lightblue; border: 1px solid black; display: inline-block; width: 15px; height: 10px;"></span> Hidrografía |
| <span style="border-bottom: 1px dashed black; width: 20px; display: inline-block;"></span> Límite de provincia                            |
| <span style="border-bottom: 1px dash-dot black; width: 20px; display: inline-block;"></span> Límite de municipio                          |
| <span style="border-bottom: 1px solid black; width: 20px; display: inline-block;"></span> Otros elementos cartográficos                   |



N  
 Sistema Geodésico de referencia:  
 ETRS89 / UTM zone 29N

### Legenda

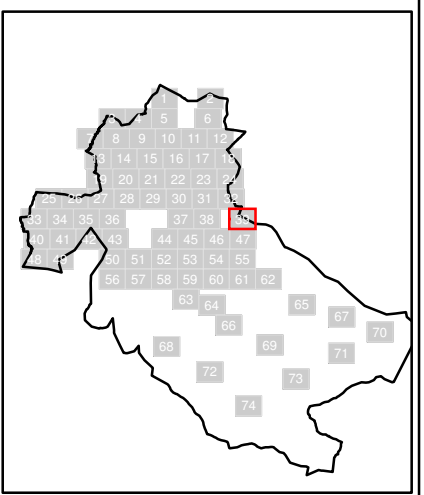
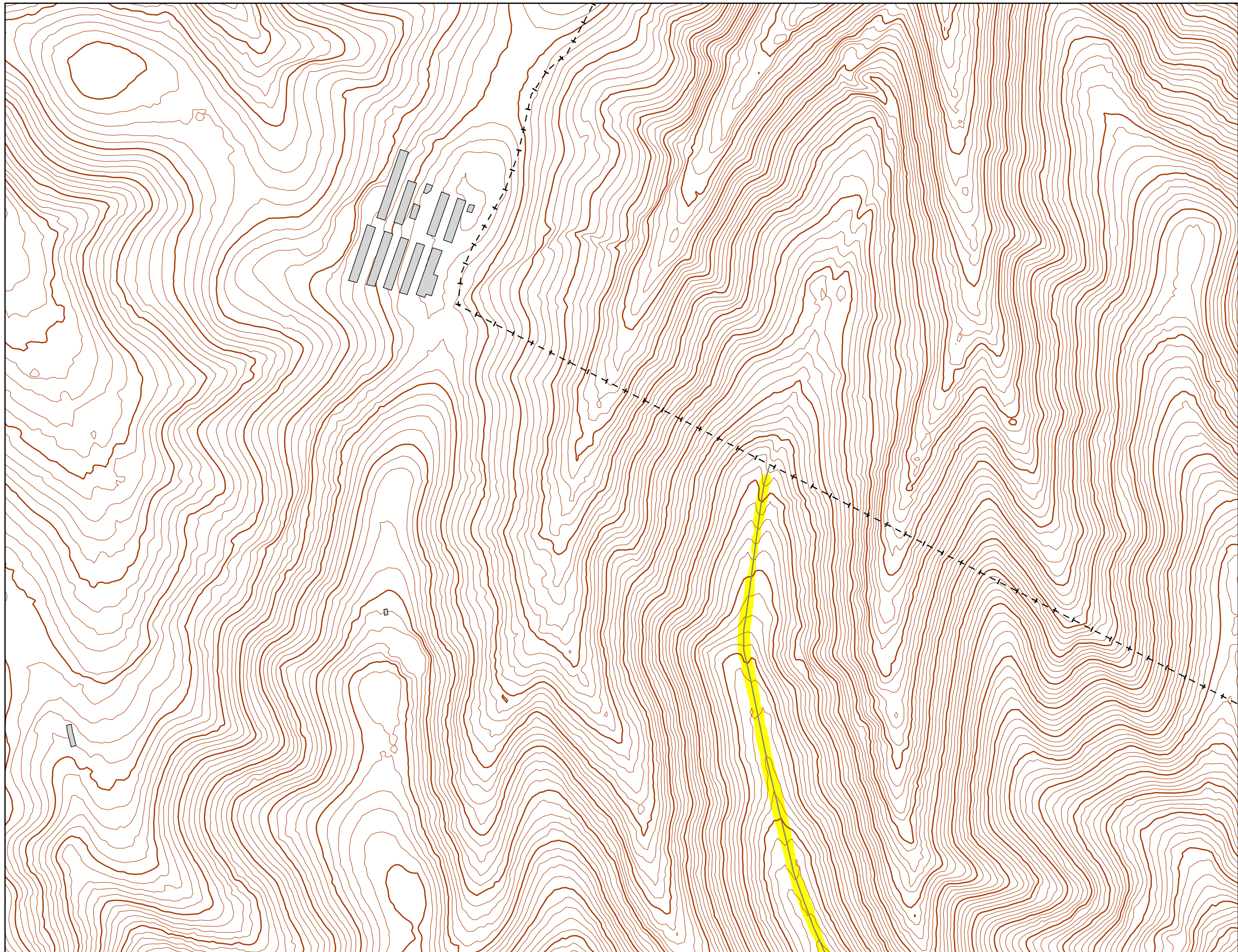
- Nivel sonoro (dB(A))**
- 55-60
  - 60-65
  - 70-75
  - >75
  - 65-70
- Barreras acústicas**
- Pantalla acústica
  - Dique de tierra
- Tipos de edificio**
- Uso residencial
  - Uso sanitario o docente
  - Uso industrial o comercial
  - Uso otros
- Elementos cartográficos**
- Carreteras
  - FFCC
  - Curva de nivel maestra
  - Curva de nivel
  - Hidrografía
  - Límite de provincia
  - Límite de municipio
  - Otros elementos cartográficos



N Sistema Geodésico de referencia:  
ETRS89 / UTM zone 29N

### Legenda

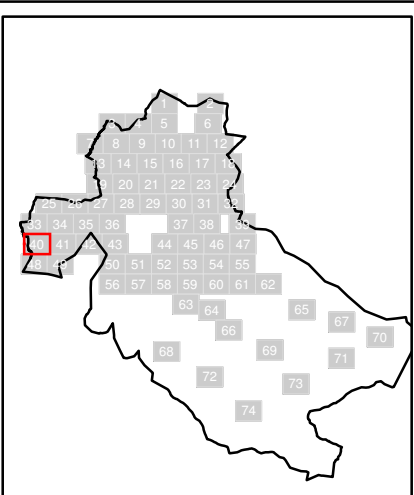
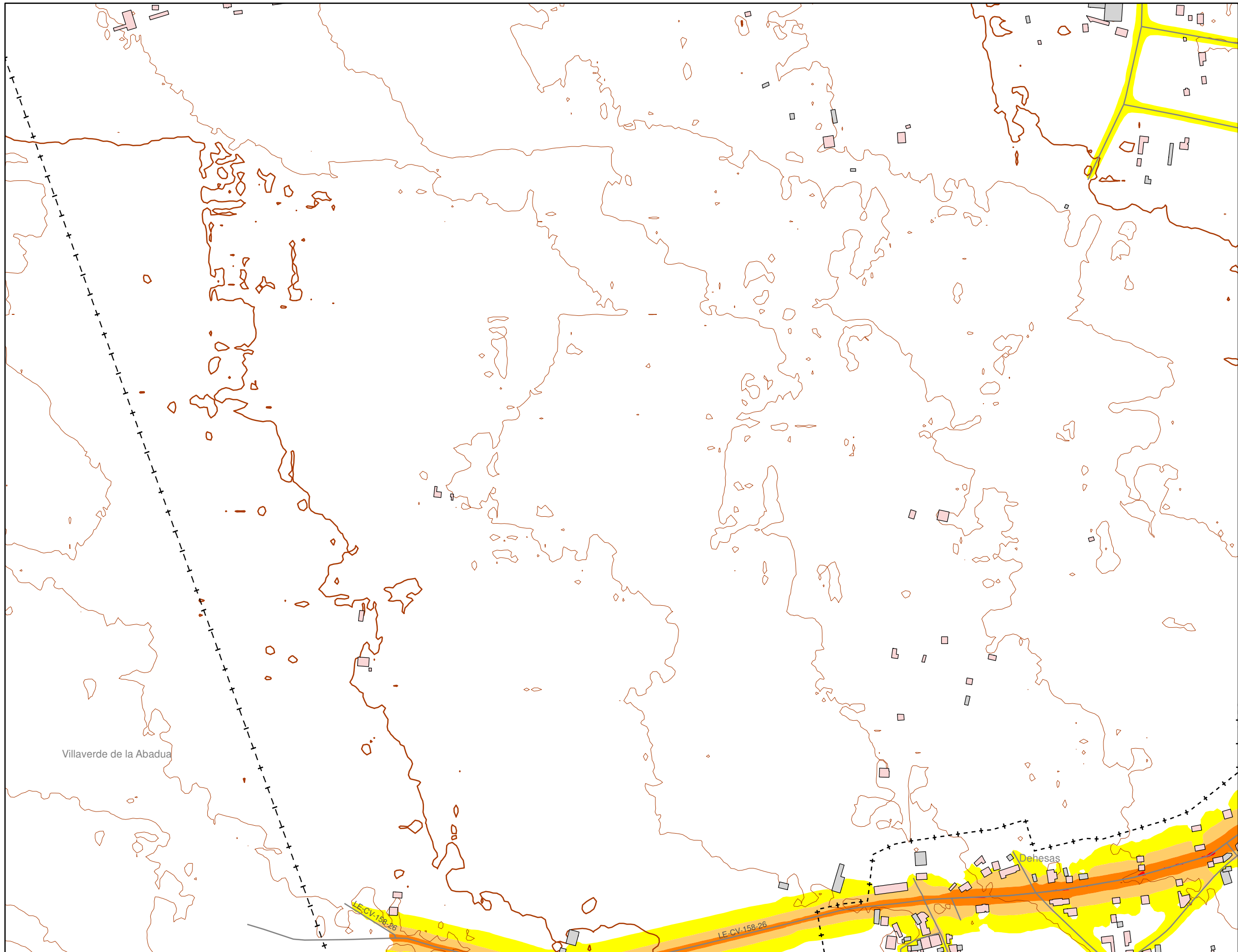
- Nivel sonoro (dB(A))**
- 55-60
  - 60-65
  - 70-75
  - >75
  - 65-70
- Barreras acústicas**
- Pantalla acústica
  - Dique de tierra
- Tipos de edificio**
- Uso residencial
  - Uso sanitario o docente
  - Uso industrial o comercial
  - Uso otros
- Elementos cartográficos**
- Carreteras
  - FFCC
  - Curva de nivel maestra
  - Curva de nivel
  - Hidrografía
  - Límite de provincia
  - Límite de municipio
  - Otros elementos cartográficos



N Sistema Geodésico de referencia:  
ETRS89 / UTM zone 29N

### Legenda

- Nivel sonoro (dB(A))**
- 55-60
  - 70-75
  - 60-65
  - >75
  - 65-70
- Barreras acústicas**
- Pantalla acústica
  - Dique de tierra
- Tipos de edificio**
- Uso residencial
  - Uso sanitario o docente
  - Uso industrial o comercial
  - Uso otros
- Elementos cartográficos**
- Carreteras
  - FFCC
  - Curva de nivel maestra
  - Curva de nivel
  - Hidrografía
  - Límite de provincia
  - Límite de municipio
  - Otros elementos cartográficos

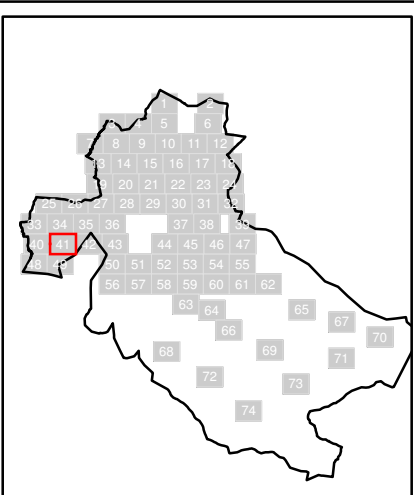
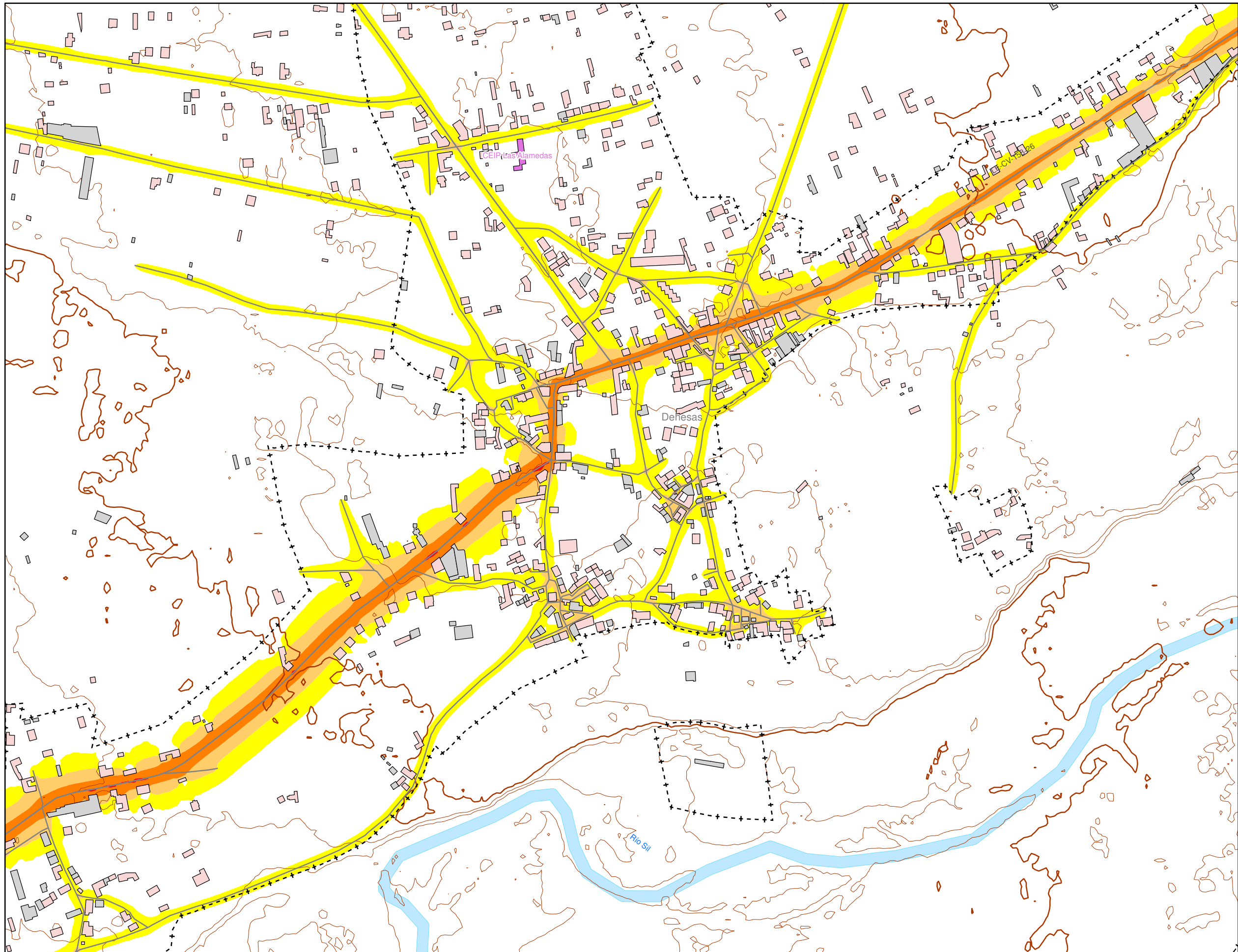


Sistema Geodésico de referencia:  
ETRS89 / UTM zone 29N

### Leyenda

- Nivel sonoro (dB(A))**
- 55-60
  - 60-65
  - 70-75
  - >75
  - 65-70
- Barreras acústicas**
- Pantalla acústica
  - Dique de tierra
- Tipos de edificio**
- Uso residencial
  - Uso sanitario o docente
  - Uso industrial o comercial
  - Uso otros
- Elementos cartográficos**
- Carreteras
  - FFCC
  - Curva de nivel maestra
  - Curva de nivel
  - Hidrografía
  - Límite de provincia
  - Límite de municipio
  - Otros elementos cartográficos





N Sistema Geodésico de referencia:  
ETRS89 / UTM zone 29N

### Legenda

| Nivel sonoro (dB(A))   |   |
|--|---|
| <span style="background-color: yellow; border: 1px solid black; display: inline-block; width: 15px; height: 10px;"></span> 55-60     | <span style="background-color: red; border: 1px solid black; display: inline-block; width: 15px; height: 10px;"></span> 70-75   |
| <span style="background-color: orange; border: 1px solid black; display: inline-block; width: 15px; height: 10px;"></span> 60-65     | <span style="background-color: magenta; border: 1px solid black; display: inline-block; width: 15px; height: 10px;"></span> >75 |
| <span style="background-color: darkorange; border: 1px solid black; display: inline-block; width: 15px; height: 10px;"></span> 65-70 |   |

**Barreras acústicas**

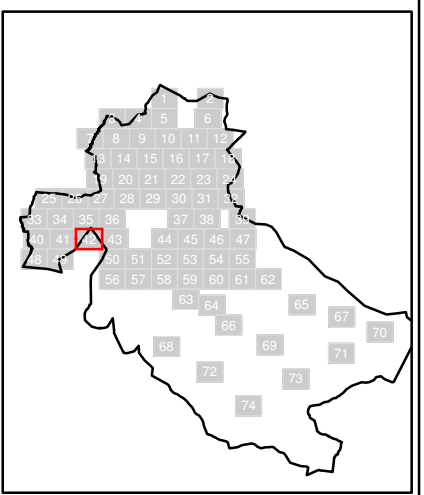
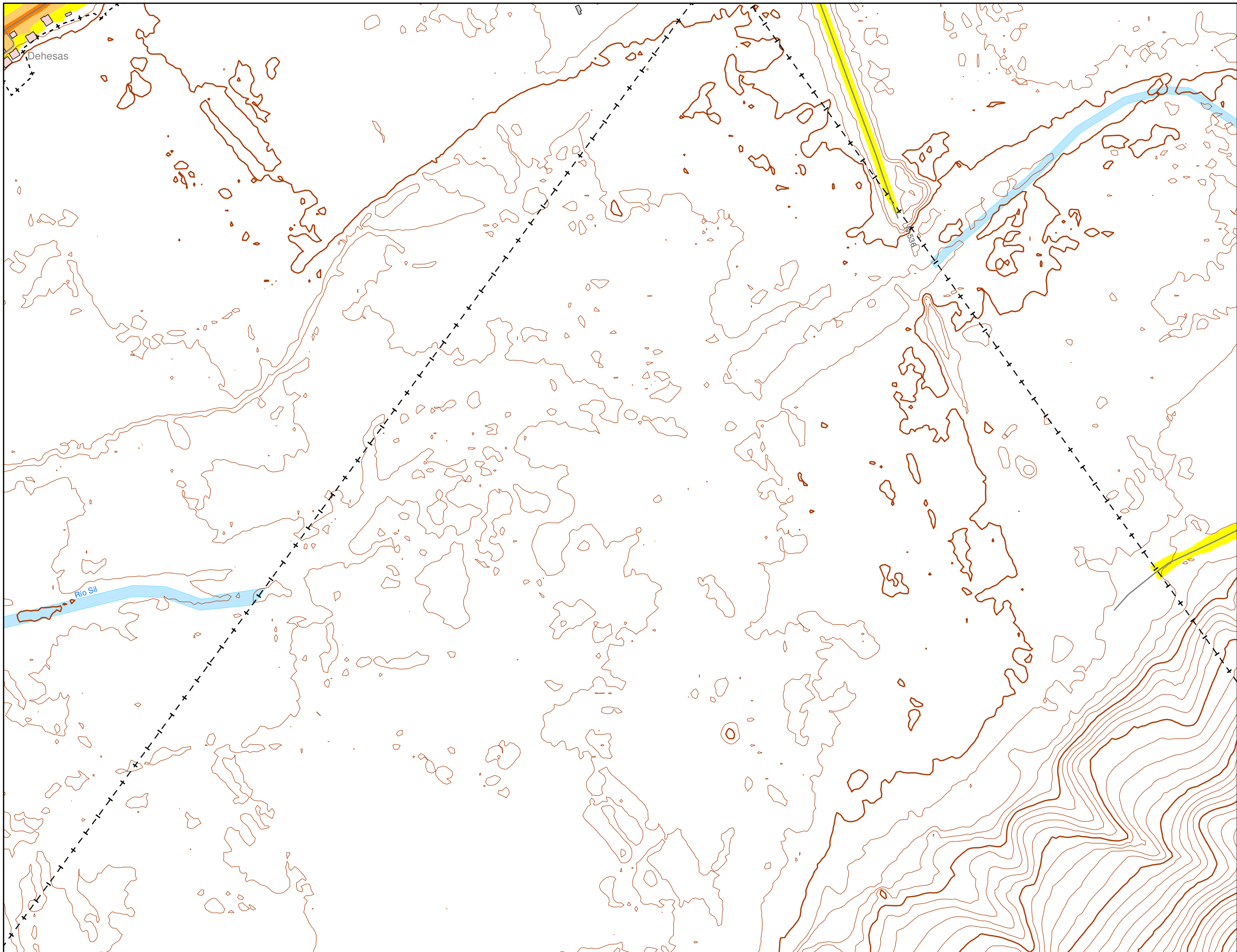
|  |
|--|
| <span style="border-bottom: 2px solid yellow; width: 20px; display: inline-block;"></span> Pantalla acústica |
| <span style="border-bottom: 2px solid green; width: 20px; display: inline-block;"></span> Dique de tierra    |

**Tipos de edificio**

|   |
|---|
| <span style="background-color: lightpink; border: 1px solid black; display: inline-block; width: 15px; height: 10px;"></span> Uso residencial       |
| <span style="background-color: magenta; border: 1px solid black; display: inline-block; width: 15px; height: 10px;"></span> Uso sanitario o docente |
| <span style="background-color: gray; border: 1px solid black; display: inline-block; width: 15px; height: 10px;"></span> Uso industrial o comercial |
| <span style="background-color: lightblue; border: 1px solid black; display: inline-block; width: 15px; height: 10px;"></span> Uso otros             |

**Elementos cartográficos**

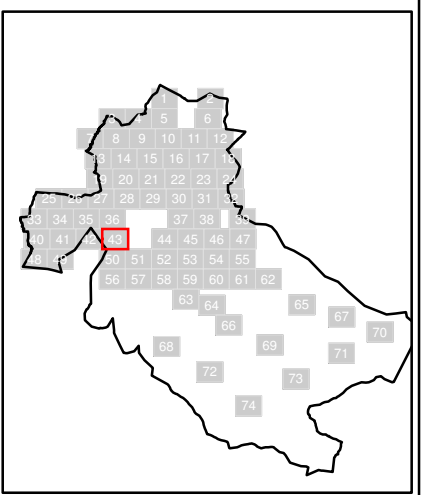
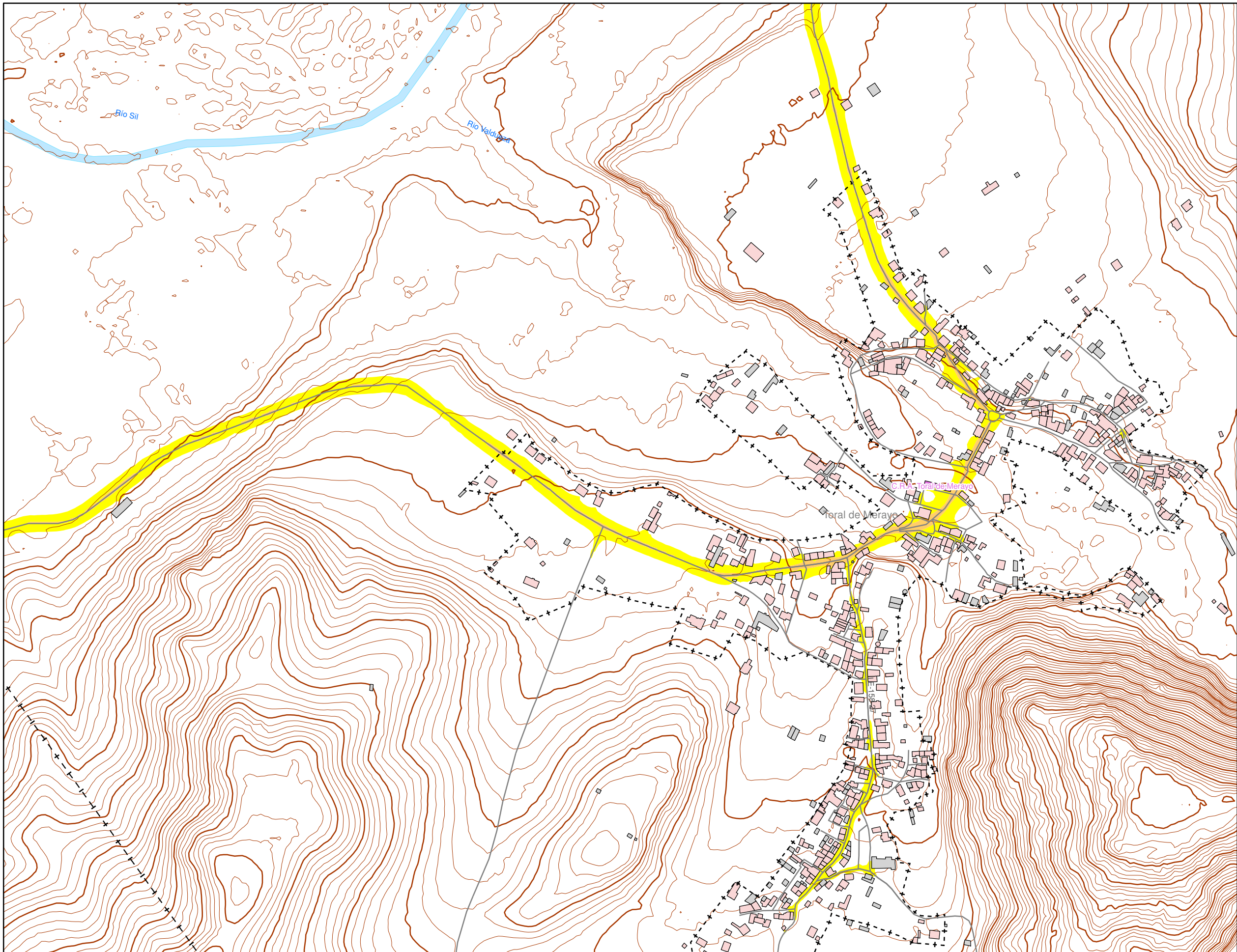
|   |
|---|
| <span style="border-bottom: 1px solid black; width: 20px; display: inline-block;"></span> Carreteras                                      |
| <span style="border-bottom: 1px dashed black; width: 20px; display: inline-block;"></span> FFCC   |
| <span style="border-bottom: 1px solid brown; width: 20px; display: inline-block;"></span> Curva de nivel maestra                          |
| <span style="border-bottom: 1px solid brown; width: 20px; display: inline-block;"></span> Curva de nivel                                  |
| <span style="background-color: lightblue; border: 1px solid black; display: inline-block; width: 15px; height: 10px;"></span> Hidrografía |
| <span style="border-bottom: 1px dashed black; width: 20px; display: inline-block;"></span> Límite de provincia                            |
| <span style="border-bottom: 1px dash-dot black; width: 20px; display: inline-block;"></span> Límite de municipio                          |
| <span style="border-bottom: 1px solid gray; width: 20px; display: inline-block;"></span> Otros elementos cartográficos                    |



N Sistema Geodésico de referencia:  
ETRS89 / UTM zone 29N

### Legenda

- Nivel sonoro (dB(A))**
- 55-60
  - 60-65
  - 70-75
  - >75
  - 65-70
- Barreras acústicas**
- Pantalla acústica
  - Dique de tierra
- Tipos de edificio**
- Uso residencial
  - Uso sanitario o docente
  - Uso industrial o comercial
  - Uso otros
- Elementos cartográficos**
- Carreteras
  - FFCC
  - Curva de nivel maestra
  - Curva de nivel
  - Hidrografía
  - Límite de provincia
  - Límite de municipio
  - Otros elementos cartográficos



N Sistema Geodésico de referencia:  
ETRS89 / UTM zone 29N

### Leyenda

| Nivel sonoro (dB(A))   |   |
|--|---|
| <span style="background-color: yellow; border: 1px solid black; display: inline-block; width: 15px; height: 10px;"></span> 55-60     | <span style="background-color: red; border: 1px solid black; display: inline-block; width: 15px; height: 10px;"></span> 70-75   |
| <span style="background-color: orange; border: 1px solid black; display: inline-block; width: 15px; height: 10px;"></span> 60-65     | <span style="background-color: magenta; border: 1px solid black; display: inline-block; width: 15px; height: 10px;"></span> >75 |
| <span style="background-color: darkorange; border: 1px solid black; display: inline-block; width: 15px; height: 10px;"></span> 65-70 |   |

**Barreras acústicas**

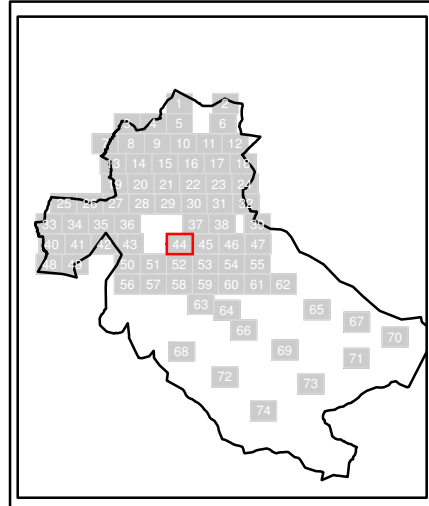
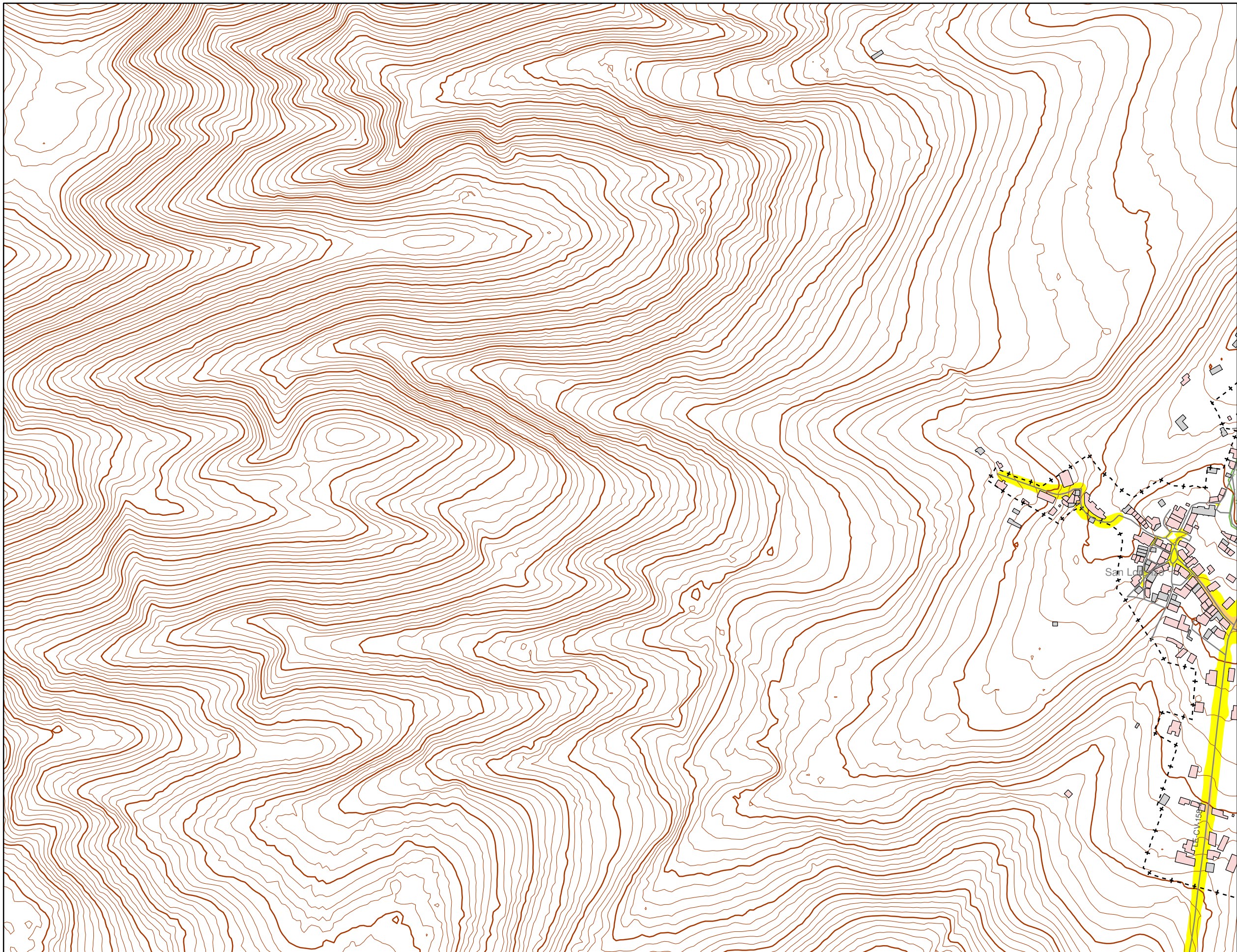
|   |
|---|
| <span style="background-color: yellow; border: 1px solid black; display: inline-block; width: 15px; height: 5px;"></span> Pantalla acústica |
| <span style="background-color: green; border: 1px solid black; display: inline-block; width: 15px; height: 5px;"></span> Dique de tierra    |

**Tipos de edificio**

|   |
|---|
| <span style="background-color: pink; border: 1px solid black; display: inline-block; width: 15px; height: 10px;"></span> Uso residencial            |
| <span style="background-color: purple; border: 1px solid black; display: inline-block; width: 15px; height: 10px;"></span> Uso sanitario o docente  |
| <span style="background-color: grey; border: 1px solid black; display: inline-block; width: 15px; height: 10px;"></span> Uso industrial o comercial |
| <span style="background-color: blue; border: 1px solid black; display: inline-block; width: 15px; height: 10px;"></span> Uso otros                  |

**Elementos cartográficos**

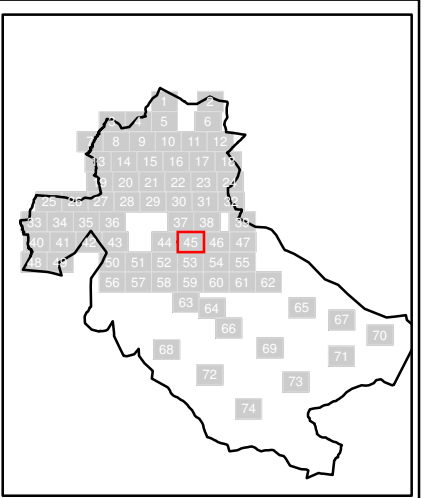
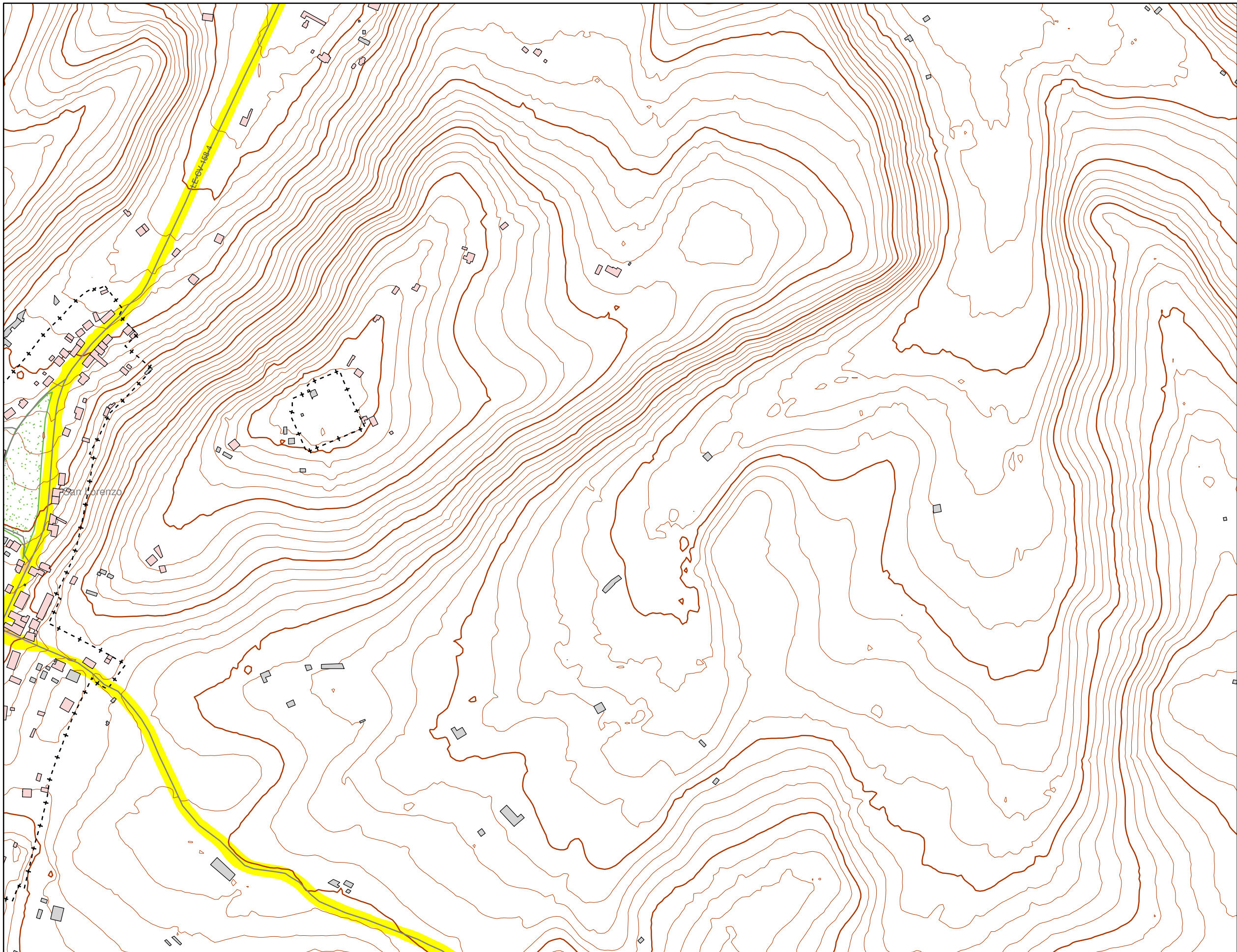
|   |
|---|
| <span style="border-bottom: 1px solid black; width: 15px; display: inline-block;"></span> Carreteras                                      |
| <span style="border-bottom: 1px dashed black; width: 15px; display: inline-block;"></span> FFCC   |
| <span style="border-bottom: 1px solid brown; width: 15px; display: inline-block;"></span> Curva de nivel maestra                          |
| <span style="border-bottom: 1px solid brown; width: 15px; display: inline-block;"></span> Curva de nivel                                  |
| <span style="background-color: lightblue; border: 1px solid black; display: inline-block; width: 15px; height: 10px;"></span> Hidrografía |
| <span style="border-bottom: 1px dashed black; width: 15px; display: inline-block;"></span> Límite de provincia                            |
| <span style="border-bottom: 1px dash-dot black; width: 15px; display: inline-block;"></span> Límite de municipio                          |
| <span style="border-bottom: 1px solid black; width: 15px; display: inline-block;"></span> Otros elementos cartográficos                   |



N Sistema Geodésico de referencia:  
ETRS89 / UTM zone 29N

### Leyenda

- Nivel sonoro (dB(A))**
- 55-60
  - 60-65
  - 70-75
  - >75
  - 65-70
- Barreras acústicas**
- Pantalla acústica
  - Dique de tierra
- Tipos de edificio**
- Uso residencial
  - Uso sanitario o docente
  - Uso industrial o comercial
  - Uso otros
- Elementos cartográficos**
- Carreteras
  - FFCC
  - Curva de nivel maestra
  - Curva de nivel
  - Hidrografía
  - Límite de provincia
  - Límite de municipio
  - Otros elementos cartográficos



N Sistema Geodésico de referencia:  
ETRS89 / UTM zone 29N

### Leyenda

| Nivel sonoro (dB(A))   |   |
|--|---|
| <span style="background-color: yellow; border: 1px solid black; display: inline-block; width: 15px; height: 10px;"></span> 55-60     | <span style="background-color: red; border: 1px solid black; display: inline-block; width: 15px; height: 10px;"></span> 70-75   |
| <span style="background-color: orange; border: 1px solid black; display: inline-block; width: 15px; height: 10px;"></span> 60-65     | <span style="background-color: magenta; border: 1px solid black; display: inline-block; width: 15px; height: 10px;"></span> >75 |
| <span style="background-color: darkorange; border: 1px solid black; display: inline-block; width: 15px; height: 10px;"></span> 65-70 |   |

**Barreras acústicas**

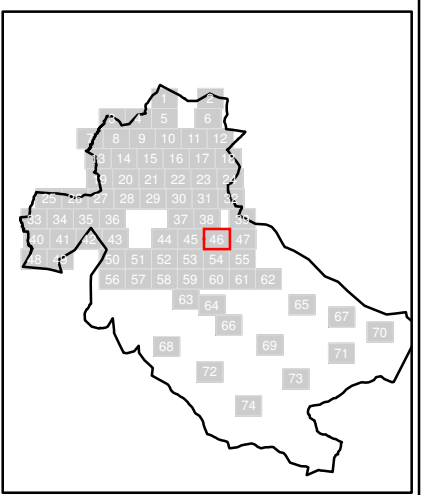
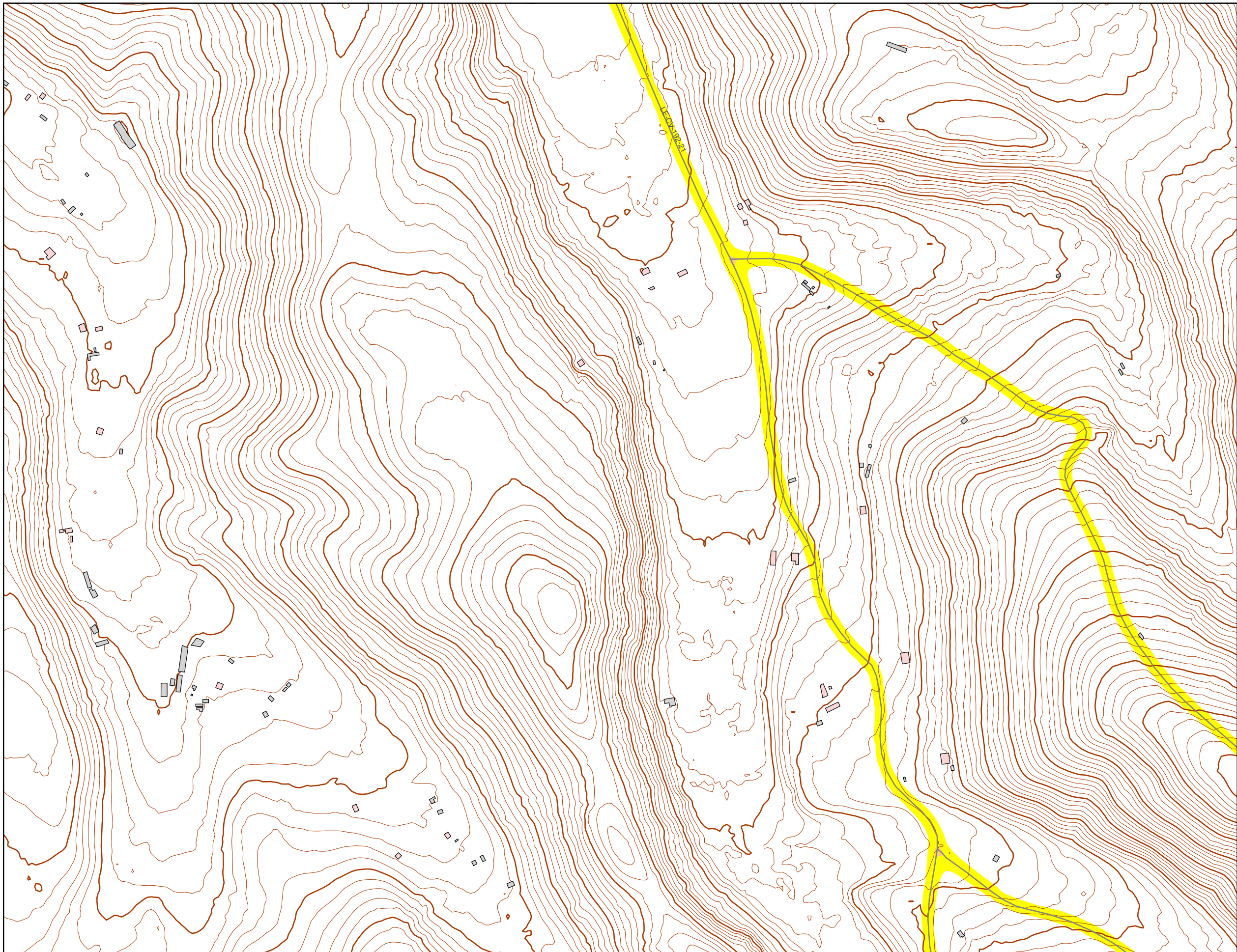
|   |
|---|
| <span style="background-color: yellow; border: 1px solid black; display: inline-block; width: 15px; height: 5px;"></span> Pantalla acústica |
| <span style="background-color: green; border: 1px solid black; display: inline-block; width: 15px; height: 5px;"></span> Dique de tierra    |

**Tipos de edificio**

|   |
|---|
| <span style="background-color: pink; border: 1px solid black; display: inline-block; width: 15px; height: 10px;"></span> Uso residencial            |
| <span style="background-color: purple; border: 1px solid black; display: inline-block; width: 15px; height: 10px;"></span> Uso sanitario o docente  |
| <span style="background-color: grey; border: 1px solid black; display: inline-block; width: 15px; height: 10px;"></span> Uso industrial o comercial |
| <span style="background-color: blue; border: 1px solid black; display: inline-block; width: 15px; height: 10px;"></span> Uso otros                  |

**Elementos cartográficos**

|   |
|---|
| <span style="border-bottom: 1px solid black; width: 15px; display: inline-block;"></span> Carreteras                                      |
| <span style="border-bottom: 1px dashed black; width: 15px; display: inline-block;"></span> FFCC   |
| <span style="border-bottom: 1px solid brown; width: 15px; display: inline-block;"></span> Curva de nivel maestra                          |
| <span style="border-bottom: 1px solid brown; width: 15px; display: inline-block;"></span> Curva de nivel                                  |
| <span style="background-color: lightblue; border: 1px solid black; display: inline-block; width: 15px; height: 10px;"></span> Hidrografía |
| <span style="border-bottom: 1px dashed black; width: 15px; display: inline-block;"></span> Límite de provincia                            |
| <span style="border-bottom: 1px dash-dot black; width: 15px; display: inline-block;"></span> Límite de municipio                          |
| <span style="border-bottom: 1px solid black; width: 15px; display: inline-block;"></span> Otros elementos cartográficos                   |



N Sistema Geodésico de referencia:  
ETRS89 / UTM zone 29N

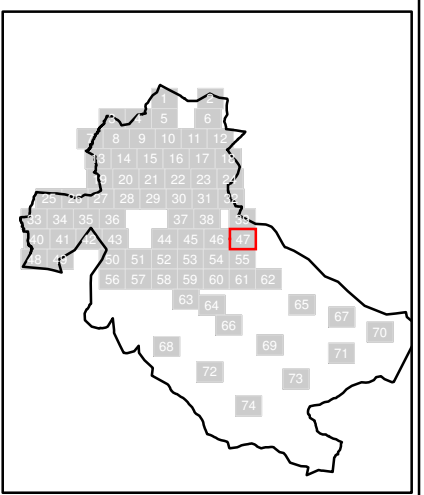
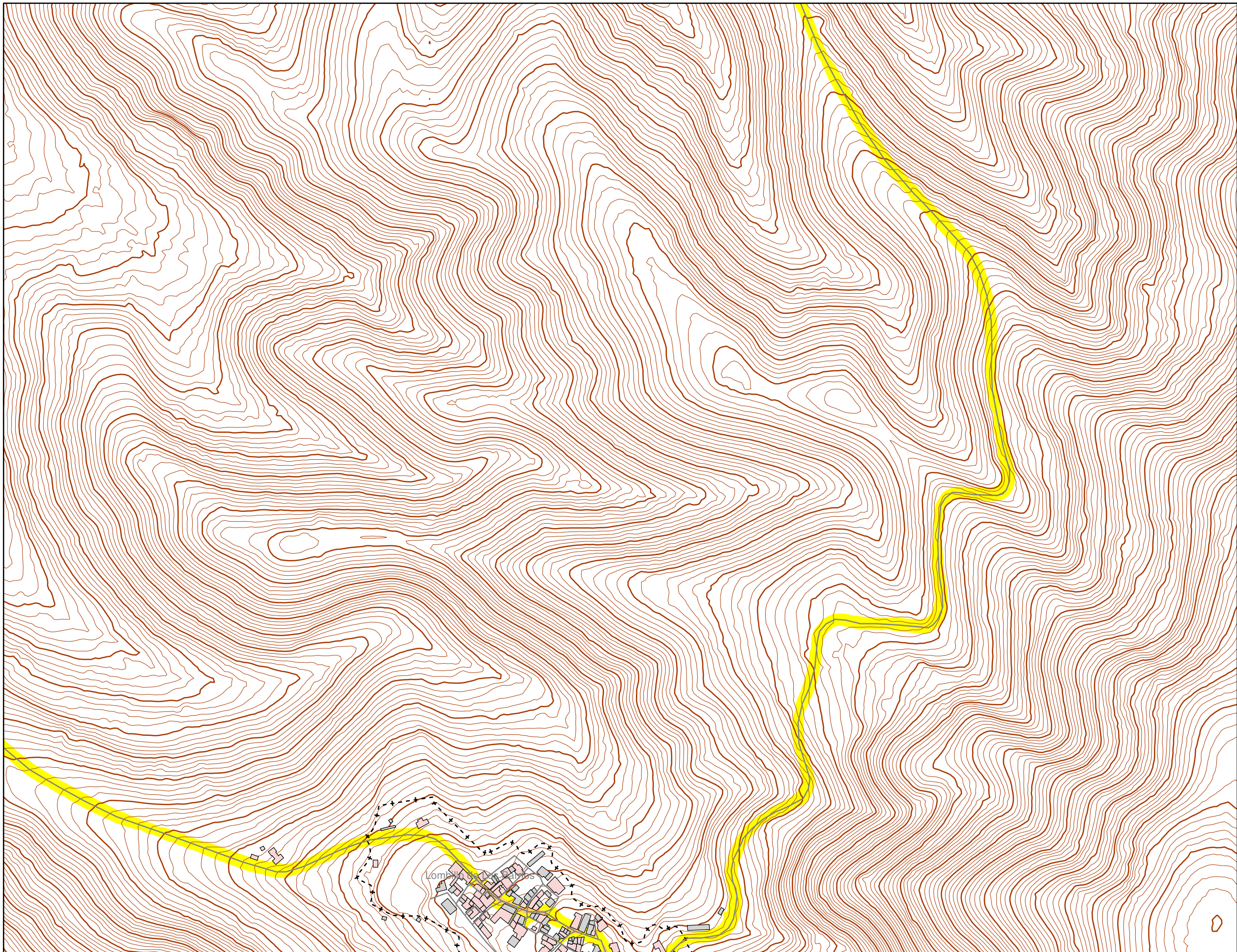
### Legenda

| Nivel sonoro (dB(A))   |   |
|--|---|
| <span style="background-color: yellow; border: 1px solid black; display: inline-block; width: 15px; height: 10px;"></span> 55-60     | <span style="background-color: red; border: 1px solid black; display: inline-block; width: 15px; height: 10px;"></span> 70-75   |
| <span style="background-color: orange; border: 1px solid black; display: inline-block; width: 15px; height: 10px;"></span> 60-65     | <span style="background-color: magenta; border: 1px solid black; display: inline-block; width: 15px; height: 10px;"></span> >75 |
| <span style="background-color: darkorange; border: 1px solid black; display: inline-block; width: 15px; height: 10px;"></span> 65-70 |   |

| Barreras acústicas  |                   |
|---|-------------------|
| <span style="background-color: yellow; border: 1px solid black; display: inline-block; width: 15px; height: 5px;"></span> | Pantalla acústica |
| <span style="background-color: green; border: 1px solid black; display: inline-block; width: 15px; height: 5px;"></span>  | Dique de tierra   |

| Tipos de edificio   |                            |
|---|----------------------------|
| <span style="background-color: lightpink; border: 1px solid black; display: inline-block; width: 15px; height: 10px;"></span> | Uso residencial            |
| <span style="background-color: magenta; border: 1px solid black; display: inline-block; width: 15px; height: 10px;"></span>   | Uso sanitario o docente    |
| <span style="background-color: lightgrey; border: 1px solid black; display: inline-block; width: 15px; height: 10px;"></span> | Uso industrial o comercial |
| <span style="background-color: lightblue; border: 1px solid black; display: inline-block; width: 15px; height: 10px;"></span> | Uso otros                  |

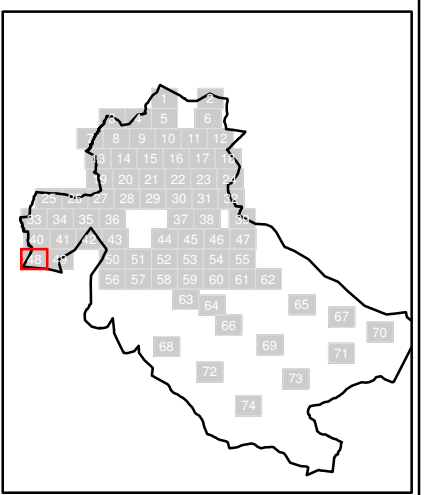
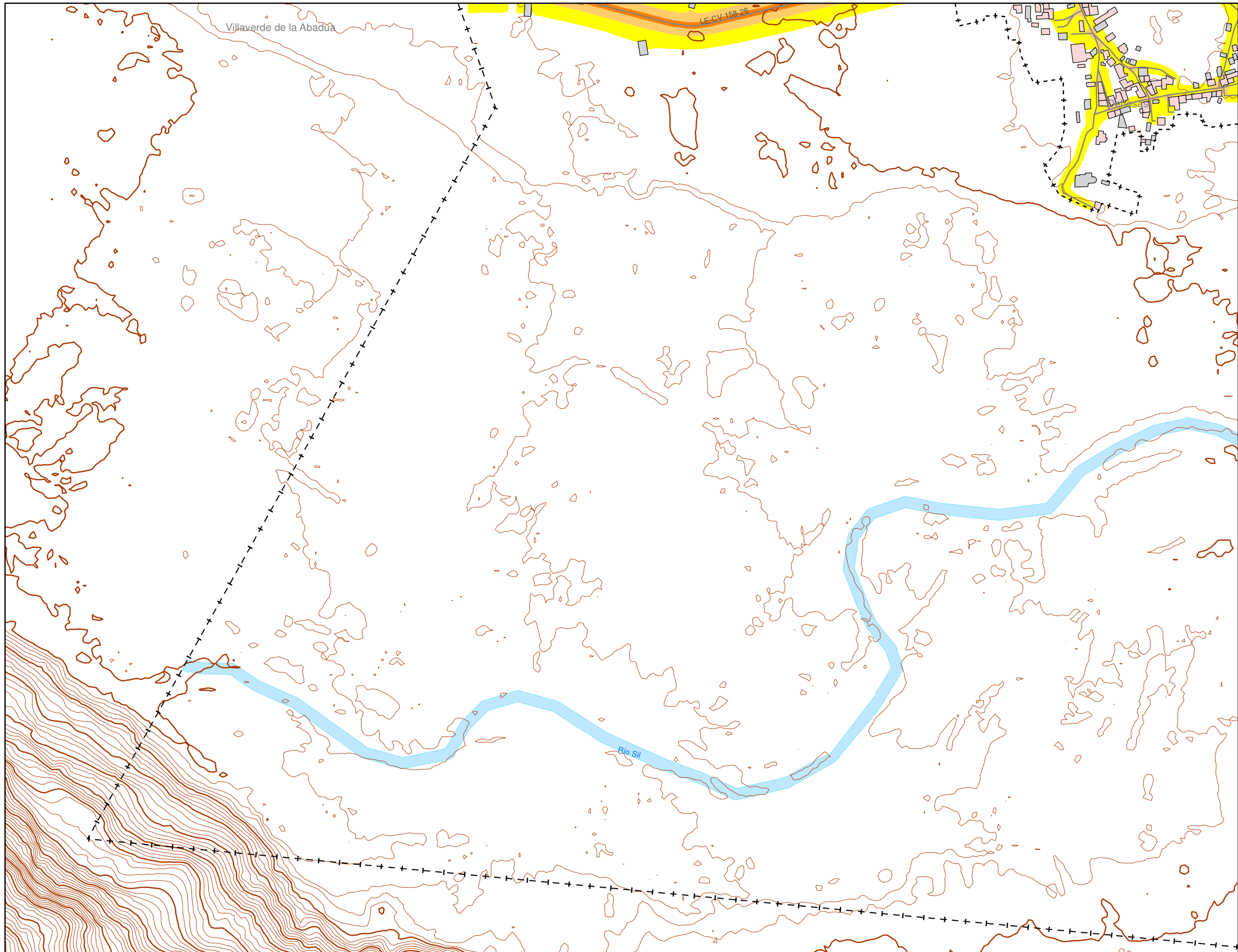
| Elementos cartográficos   |                               |
|---|-------------------------------|
| <span style="border-bottom: 1px solid black; width: 15px; display: inline-block;"></span>                                     | Carreteras                    |
| <span style="border-bottom: 1px dashed black; width: 15px; display: inline-block;"></span>                                    | FFCC                          |
| <span style="border-bottom: 1px solid brown; width: 15px; display: inline-block;"></span>                                     | Curva de nivel maestra        |
| <span style="border-bottom: 1px solid brown; width: 15px; display: inline-block;"></span>                                     | Curva de nivel                |
| <span style="background-color: lightblue; border: 1px solid black; display: inline-block; width: 15px; height: 10px;"></span> | Hidrografía                   |
| <span style="border-bottom: 1px dashed black; width: 15px; display: inline-block;"></span>                                    | Límite de provincia           |
| <span style="border-bottom: 1px dashed black; width: 15px; display: inline-block;"></span>                                    | Límite de municipio           |
| <span style="border-bottom: 1px solid black; width: 15px; display: inline-block;"></span>                                     | Otros elementos cartográficos |



N  
 Sistema Geodésico de referencia:  
 ETRS89 / UTM zone 29N

### Legenda

- Nivel sonoro (dB(A))**
- 55-60
  - 60-65
  - 70-75
  - >75
  - 65-70
- Barreras acústicas**
- Pantalla acústica
  - Dique de tierra
- Tipos de edificio**
- Uso residencial
  - Uso sanitario o docente
  - Uso industrial o comercial
  - Uso otros
- Elementos cartográficos**
- Carreteras
  - FFCC
  - Curva de nivel maestra
  - Curva de nivel
  - Hidrografía
  - Límite de provincia
  - Límite de municipio
  - Otros elementos cartográficos

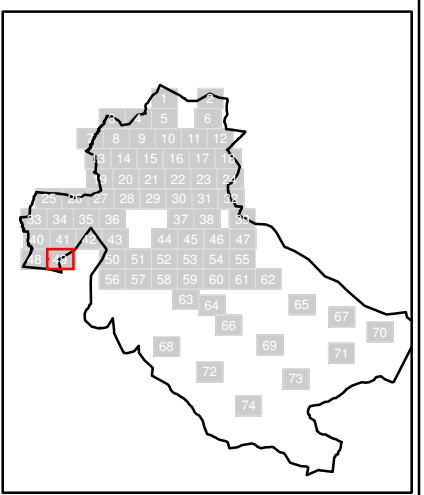
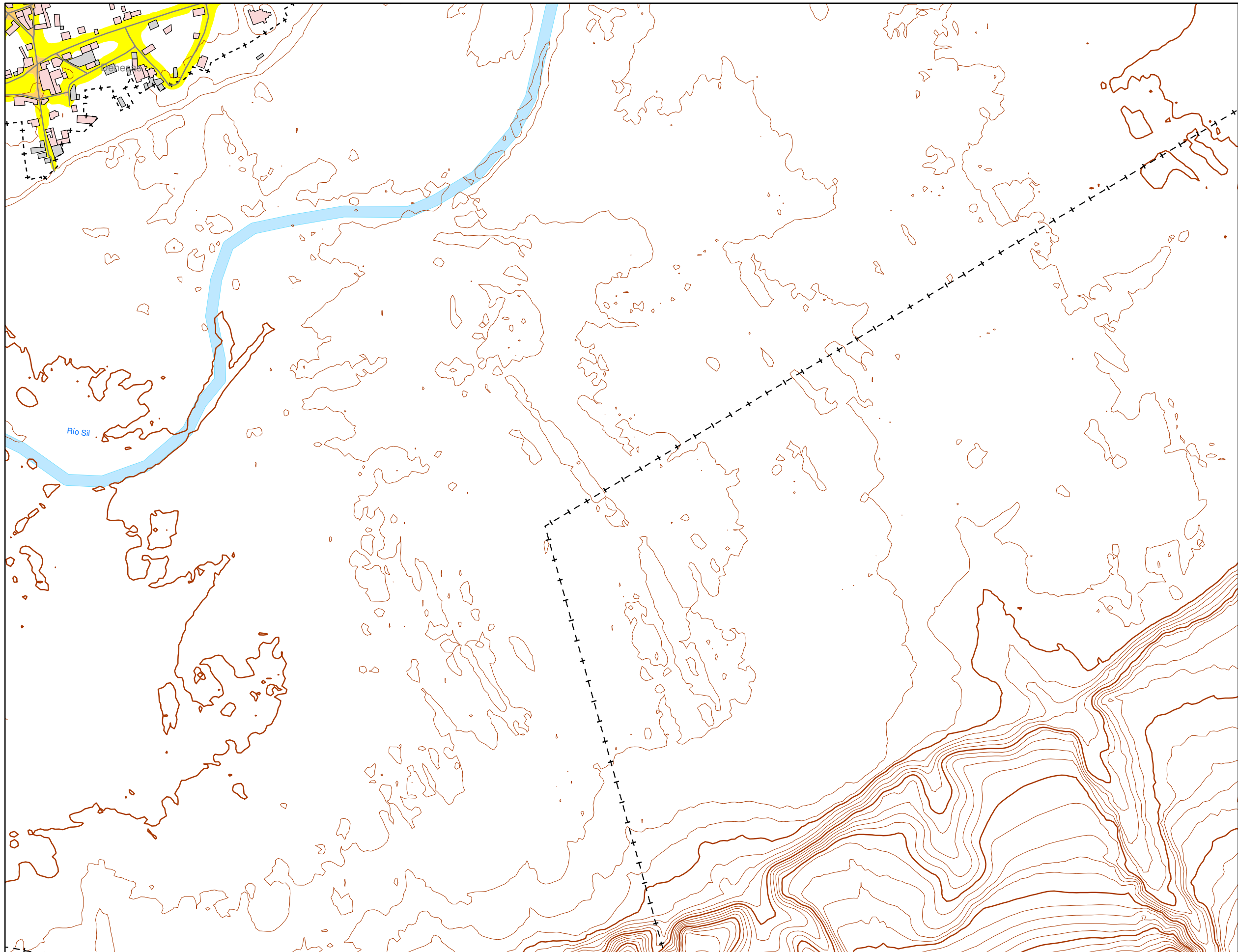


N Sistema Geodésico de referencia:  
ETRS89 / UTM zone 29N

### Legenda

- Nivel sonoro (dB(A))**
- 55-60
  - 60-65
  - 70-75
  - >75
  - 65-70
- Barreras acústicas**
- Pantalla acústica
  - Dique de tierra
- Tipos de edificio**
- Uso residencial
  - Uso sanitario o docente
  - Uso industrial o comercial
  - Uso otros
- Elementos cartográficos**
- Carreteras
  - FFCC
  - Curva de nivel maestra
  - Curva de nivel
  - Hidrografía
  - Límite de provincia
  - Límite de municipio
  - Otros elementos cartográficos

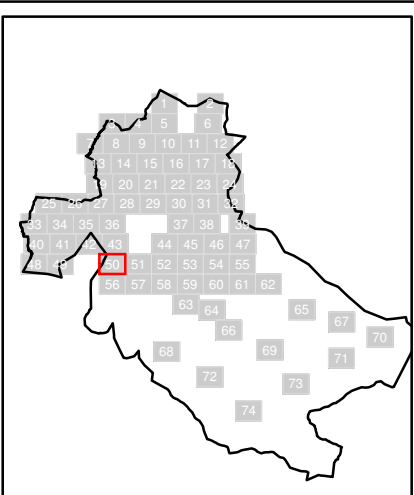
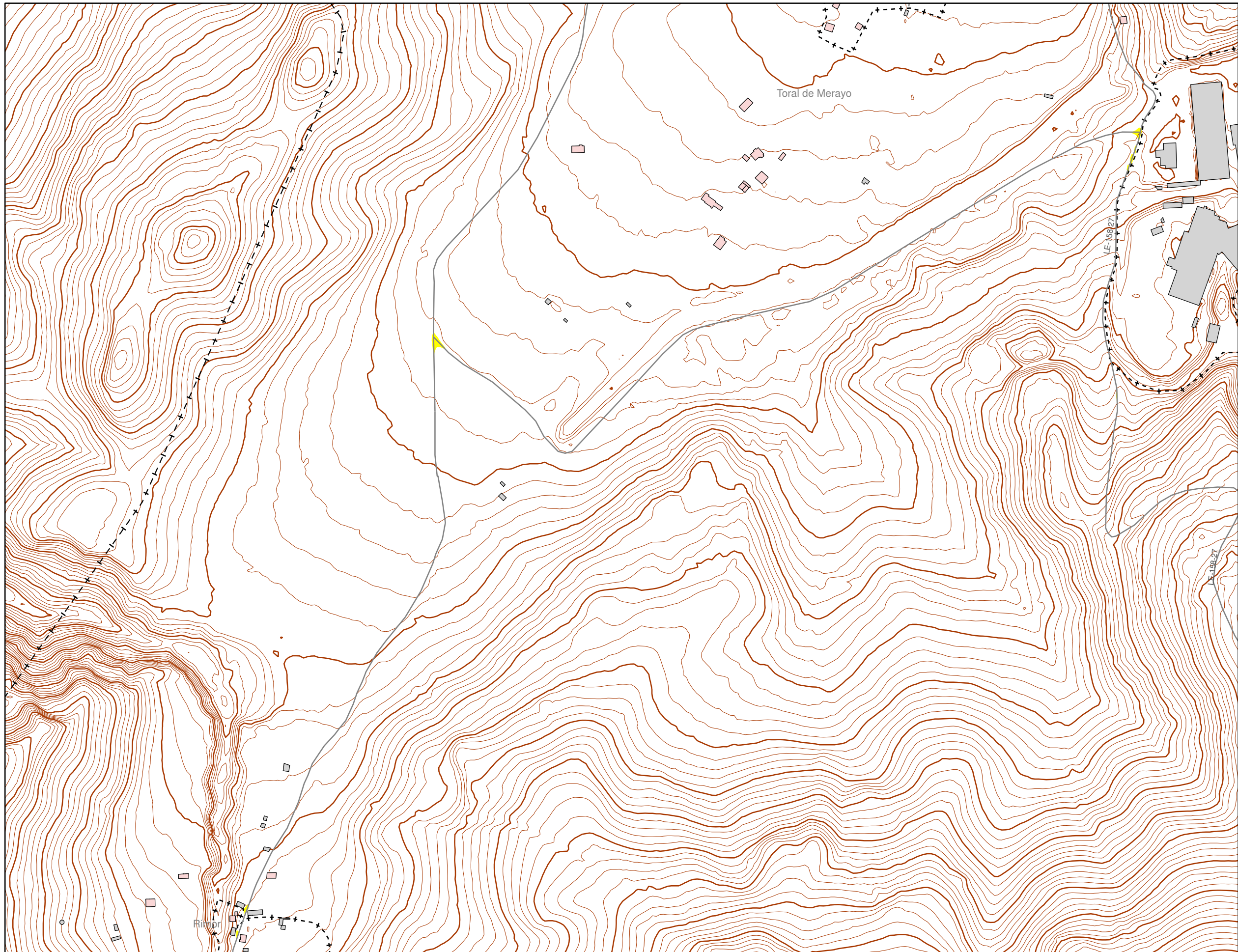




N Sistema Geodésico de referencia:  
ETRS89 / UTM zone 29N

### Leyenda

- Nivel sonoro (dB(A))**
- 55-60
  - 60-65
  - 70-75
  - >75
  - 65-70
- Barreras acústicas**
- Pantalla acústica
  - Dique de tierra
- Tipos de edificio**
- Uso residencial
  - Uso sanitario o docente
  - Uso industrial o comercial
  - Uso otros
- Elementos cartográficos**
- Carreteras
  - FFCC
  - Curva de nivel maestra
  - Curva de nivel
  - Hidrografía
  - Límite de provincia
  - Límite de municipio
  - Otros elementos cartográficos



N Sistema Geodésico de referencia:  
ETRS89 / UTM zone 29N

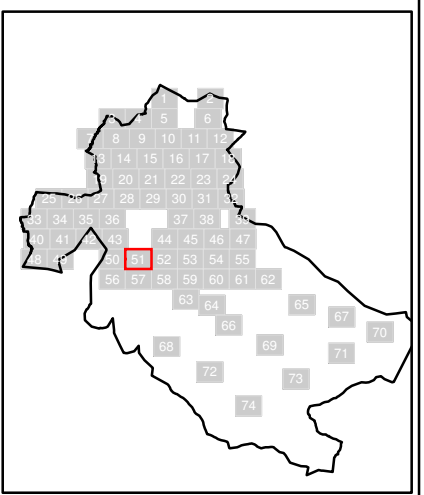

### Legenda

| Nivel sonoro (dB(A))   |   |
|--|---|
| <span style="background-color: yellow; border: 1px solid black; display: inline-block; width: 15px; height: 10px;"></span> 55-60     | <span style="background-color: red; border: 1px solid black; display: inline-block; width: 15px; height: 10px;"></span> 70-75   |
| <span style="background-color: orange; border: 1px solid black; display: inline-block; width: 15px; height: 10px;"></span> 60-65     | <span style="background-color: magenta; border: 1px solid black; display: inline-block; width: 15px; height: 10px;"></span> >75 |
| <span style="background-color: darkorange; border: 1px solid black; display: inline-block; width: 15px; height: 10px;"></span> 65-70 |   |

| Barreras acústicas  |  |
|---|--|
| <span style="background-color: yellow; border: 1px solid black; display: inline-block; width: 15px; height: 5px;"></span> Pantalla acústica | <span style="background-color: green; border: 1px solid black; display: inline-block; width: 15px; height: 5px;"></span> Dique de tierra |

| Tipos de edificio   |  |
|---|--|
| <span style="background-color: pink; border: 1px solid black; display: inline-block; width: 15px; height: 10px;"></span> Uso residencial            | <span style="background-color: purple; border: 1px solid black; display: inline-block; width: 15px; height: 10px;"></span> Uso sanitario o docente |
| <span style="background-color: grey; border: 1px solid black; display: inline-block; width: 15px; height: 10px;"></span> Uso industrial o comercial | <span style="background-color: blue; border: 1px solid black; display: inline-block; width: 15px; height: 10px;"></span> Uso otros                 |

| Elementos cartográficos   |   |
|---|---|
| <span style="border-bottom: 1px solid black; width: 15px; display: inline-block;"></span> Carreteras                                      | <span style="border-bottom: 1px dashed black; width: 15px; display: inline-block;"></span> FFCC                         |
| <span style="border-bottom: 1px solid brown; width: 15px; display: inline-block;"></span> Curva de nivel maestra                          | <span style="border-bottom: 1px solid brown; width: 15px; display: inline-block;"></span> Curva de nivel                |
| <span style="background-color: lightblue; border: 1px solid black; display: inline-block; width: 15px; height: 10px;"></span> Hidrografía | <span style="border-bottom: 1px dashed black; width: 15px; display: inline-block;"></span> Límite de provincia          |
| <span style="border-bottom: 1px dashed black; width: 15px; display: inline-block;"></span> Límite de municipio                            | <span style="border-bottom: 1px solid black; width: 15px; display: inline-block;"></span> Otros elementos cartográficos |



N Sistema Geodésico de referencia:  
ETRS89 / UTM zone 29N

### Leyenda

| Nivel sonoro (dB(A)) |       |
|----------------------|-------|
|                      | 55-60 |
|                      | 60-65 |
|                      | 65-70 |
|                      | 70-75 |
|                      | >75   |

**Barreras acústicas**

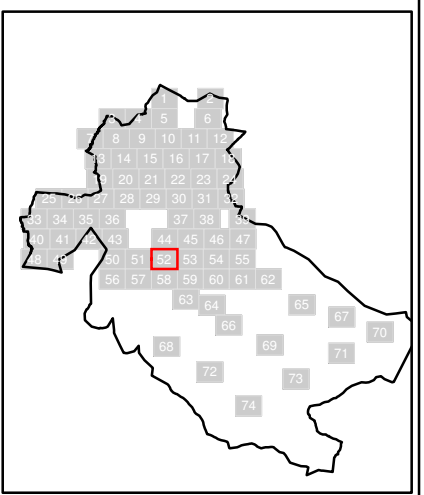

|  |                   |
|--|-------------------|
|  | Pantalla acústica |
|  | Dique de tierra   |

**Tipos de edificio**

|  |                            |
|--|----------------------------|
|  | Uso residencial            |
|  | Uso sanitario o docente    |
|  | Uso industrial o comercial |
|  | Uso otros                  |

**Elementos cartográficos**

|  |                               |
|--|-------------------------------|
|  | Carreteras                    |
|  | FFCC                          |
|  | Curva de nivel maestra        |
|  | Curva de nivel                |
|  | Hidrografía                   |
|  | Límite de provincia           |
|  | Límite de municipio           |
|  | Otros elementos cartográficos |



N  
 Sistema Geodésico de referencia:  
 ETRS89 / UTM zone 29N

**Leyenda**

| Nivel sonoro (dB(A))  |  |
|---|--|
| <span style="display:inline-block; width:15px; height:15px; background-color:yellow;"></span> 55-60     | <span style="display:inline-block; width:15px; height:15px; background-color:red;"></span> 70-75   |
| <span style="display:inline-block; width:15px; height:15px; background-color:orange;"></span> 60-65     | <span style="display:inline-block; width:15px; height:15px; background-color:magenta;"></span> >75 |
| <span style="display:inline-block; width:15px; height:15px; background-color:darkorange;"></span> 65-70 |  |

**Barreras acústicas**

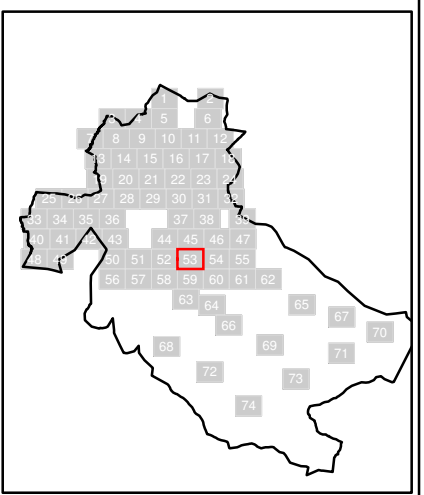
|   |
|---|
| <span style="display:inline-block; width:15px; height:15px; background-color:yellow;"></span> Pantalla acústica |
| <span style="display:inline-block; width:15px; height:15px; background-color:green;"></span> Dique de tierra    |

**Tipos de edificio**

|  |
|--|
| <span style="display:inline-block; width:15px; height:15px; background-color:lightcoral;"></span> Uso residencial      |
| <span style="display:inline-block; width:15px; height:15px; background-color:magenta;"></span> Uso sanitario o docente |
| <span style="display:inline-block; width:15px; height:15px; background-color:grey;"></span> Uso industrial o comercial |
| <span style="display:inline-block; width:15px; height:15px; background-color:blue;"></span> Uso otros                  |

**Elementos cartográficos**

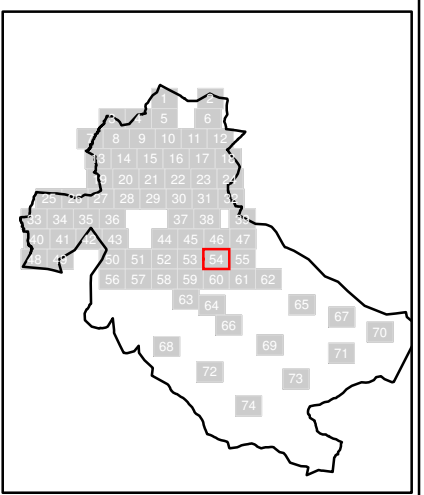
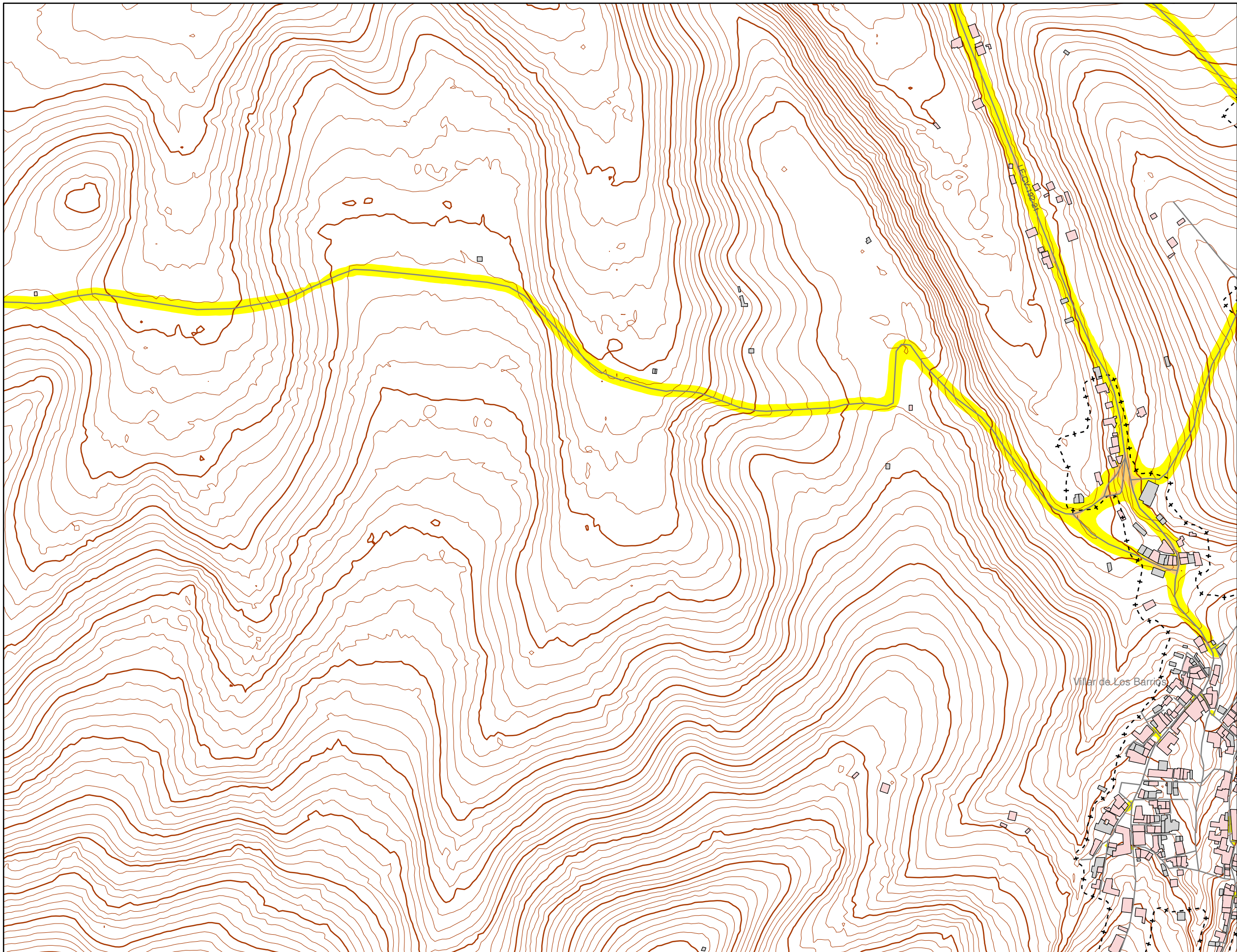
|  |
|--|
| <span style="display:inline-block; width:15px; border-bottom:1px solid black;"></span> Carreteras                    |
| <span style="display:inline-block; width:15px; border-bottom:1px dashed black;"></span> FFCC                         |
| <span style="display:inline-block; width:15px; border-bottom:1px solid brown;"></span> Curva de nivel maestra        |
| <span style="display:inline-block; width:15px; border-bottom:1px solid brown;"></span> Curva de nivel                |
| <span style="display:inline-block; width:15px; background-color:lightblue;"></span> Hidrografía                      |
| <span style="display:inline-block; width:15px; border-bottom:1px dashed black;"></span> Límite de provincia          |
| <span style="display:inline-block; width:15px; border-bottom:1px dash-dot black;"></span> Límite de municipio        |
| <span style="display:inline-block; width:15px; border-bottom:1px solid black;"></span> Otros elementos cartográficos |



N Sistema Geodésico de referencia:  
ETRS89 / UTM zone 29N

### Legenda

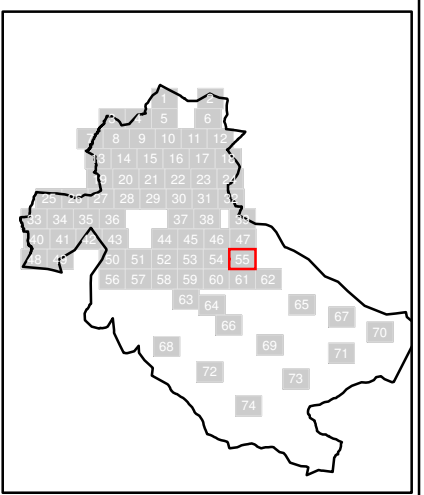
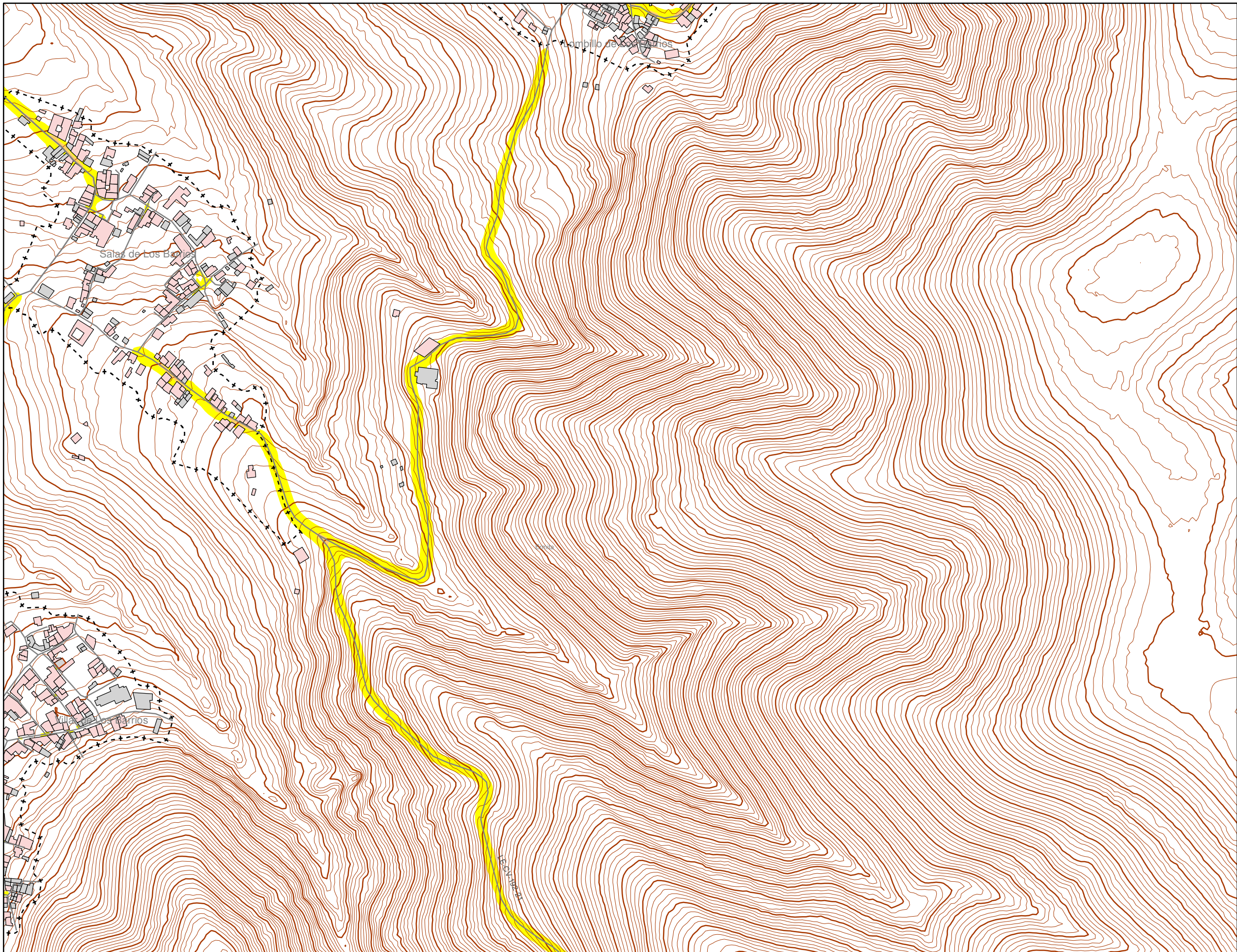
- Nivel sonoro (dB(A))**
- 55-60
  - 60-65
  - 70-75
  - >75
  - 65-70
- Barreras acústicas**
- Pantalla acústica
  - Dique de tierra
- Tipos de edificio**
- Uso residencial
  - Uso sanitario o docente
  - Uso industrial o comercial
  - Uso otros
- Elementos cartográficos**
- Carreteras
  - FFCC
  - Curva de nivel maestra
  - Curva de nivel
  - Hidrografía
  - Límite de provincia
  - Límite de municipio
  - Otros elementos cartográficos



N  
 Sistema Geodésico de referencia:  
 ETRS89 / UTM zone 29N

### Legenda

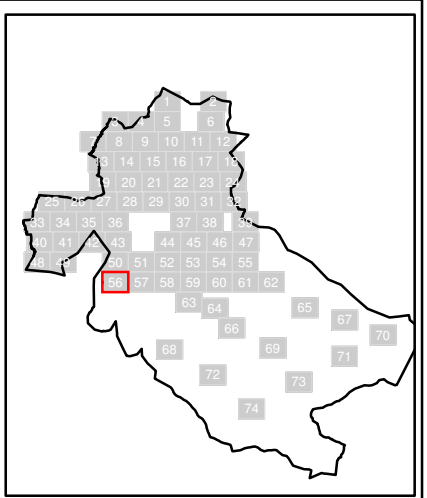
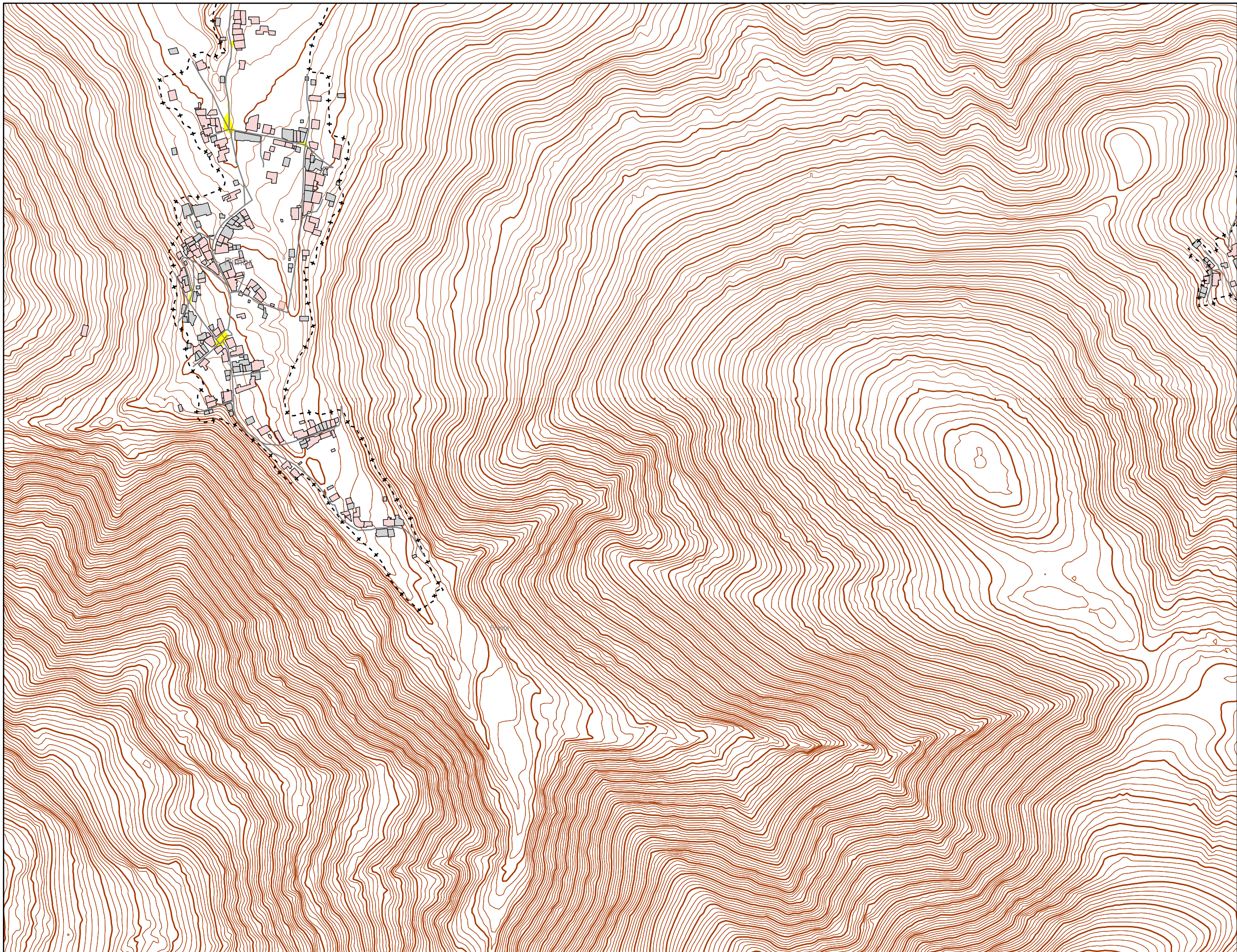
- Nivel sonoro (dB(A))**
- 55-60
  - 60-65
  - 70-75
  - >75
  - 65-70
- Barreras acústicas**
- Pantalla acústica
  - Dique de tierra
- Tipos de edificio**
- Uso residencial
  - Uso sanitario o docente
  - Uso industrial o comercial
  - Uso otros
- Elementos cartográficos**
- Carreteras
  - FFCC
  - Curva de nivel maestra
  - Curva de nivel
  - Hidrografía
  - Límite de provincia
  - Límite de municipio
  - Otros elementos cartográficos



N Sistema Geodésico de referencia:  
ETRS89 / UTM zone 29N

### Legenda

- Nivel sonoro (dB(A))**
- 55-60
  - 70-75
  - 60-65
  - >75
  - 65-70
- Barreras acústicas**
- Pantalla acústica
  - Dique de tierra
- Tipos de edificio**
- Uso residencial
  - Uso sanitario o docente
  - Uso industrial o comercial
  - Uso otros
- Elementos cartográficos**
- Carreteras
  - FFCC
  - Curva de nivel maestra
  - Curva de nivel
  - Hidrografía
  - Límite de provincia
  - Límite de municipio
  - Otros elementos cartográficos



N  
 Sistema Geodésico de referencia:  
 ETRS89 / UTM zone 29N

### Legenda

| Nivel sonoro (dB(A))   |   |
|--|---|
| <span style="background-color: yellow; border: 1px solid black; display: inline-block; width: 15px; height: 10px;"></span> 55-60     | <span style="background-color: red; border: 1px solid black; display: inline-block; width: 15px; height: 10px;"></span> 70-75   |
| <span style="background-color: orange; border: 1px solid black; display: inline-block; width: 15px; height: 10px;"></span> 60-65     | <span style="background-color: magenta; border: 1px solid black; display: inline-block; width: 15px; height: 10px;"></span> >75 |
| <span style="background-color: darkorange; border: 1px solid black; display: inline-block; width: 15px; height: 10px;"></span> 65-70 |   |

**Barreras acústicas**

|   |
|---|
| <span style="background-color: yellow; border: 1px solid black; display: inline-block; width: 15px; height: 5px;"></span> Pantalla acústica |
| <span style="background-color: green; border: 1px solid black; display: inline-block; width: 15px; height: 5px;"></span> Dique de tierra    |

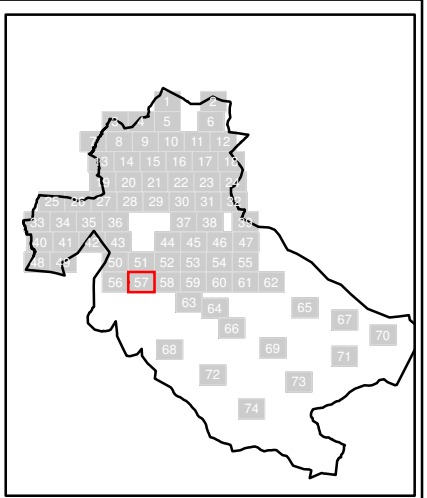
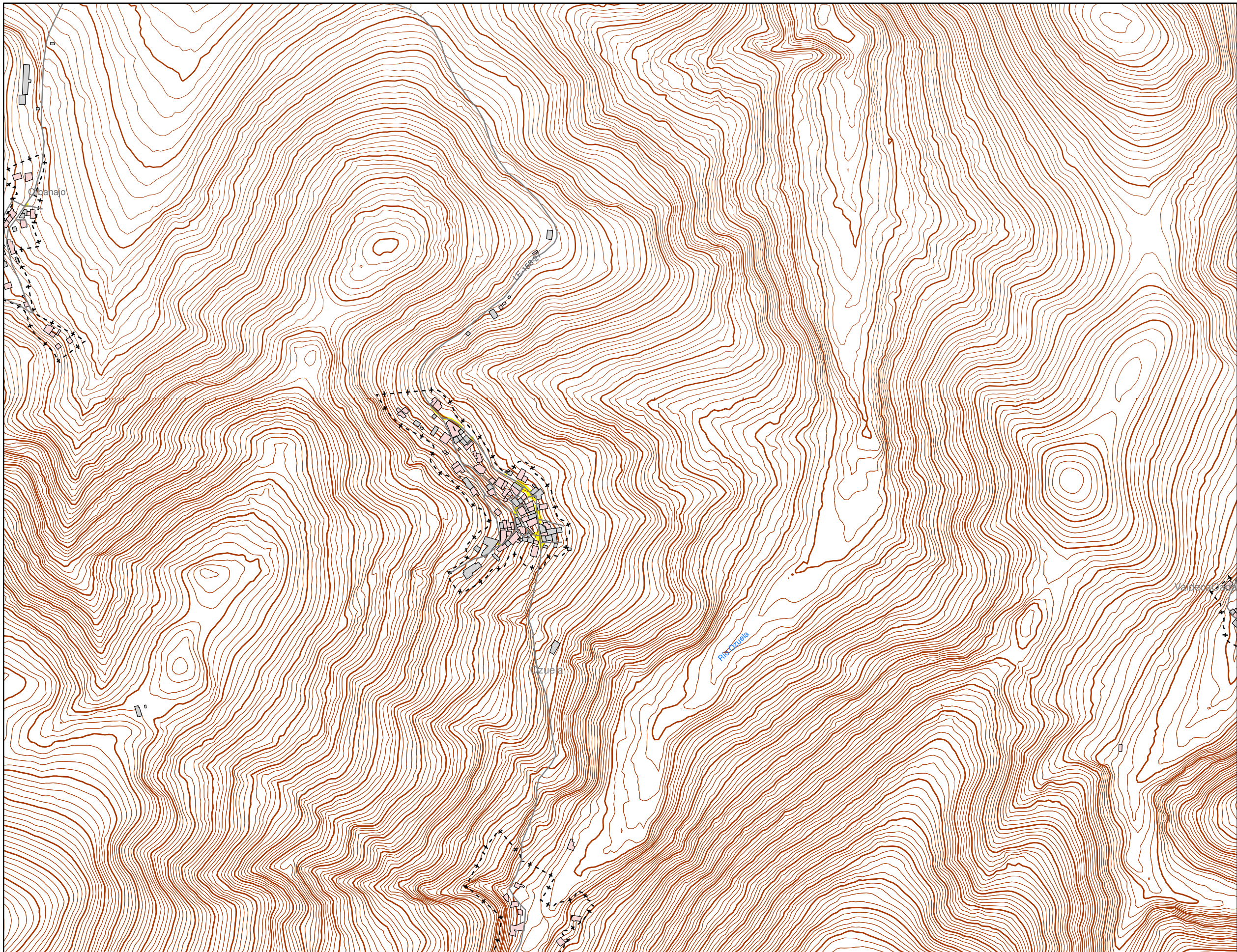
**Tipos de edificio**

|   |
|---|
| <span style="background-color: pink; border: 1px solid black; display: inline-block; width: 15px; height: 10px;"></span> Uso residencial            |
| <span style="background-color: purple; border: 1px solid black; display: inline-block; width: 15px; height: 10px;"></span> Uso sanitario o docente  |
| <span style="background-color: grey; border: 1px solid black; display: inline-block; width: 15px; height: 10px;"></span> Uso industrial o comercial |
| <span style="background-color: blue; border: 1px solid black; display: inline-block; width: 15px; height: 10px;"></span> Uso otros                  |

**Elementos cartográficos**

|   |
|---|
| <span style="border-bottom: 1px solid black; width: 20px; display: inline-block;"></span> Carreteras                                      |
| <span style="border-bottom: 1px dashed black; width: 20px; display: inline-block;"></span> FFCC   |
| <span style="border-bottom: 1px solid brown; width: 20px; display: inline-block;"></span> Curva de nivel maestra                          |
| <span style="border-bottom: 1px solid brown; width: 20px; display: inline-block;"></span> Curva de nivel                                  |
| <span style="background-color: lightblue; border: 1px solid black; display: inline-block; width: 15px; height: 10px;"></span> Hidrografía |
| <span style="border-bottom: 1px dashed black; width: 20px; display: inline-block;"></span> Límite de provincia                            |
| <span style="border-bottom: 1px dashed black; width: 20px; display: inline-block;"></span> Límite de municipio                            |
| <span style="border-bottom: 1px solid black; width: 20px; display: inline-block;"></span> Otros elementos cartográficos                   |





N  
 Sistema Geodésico de referencia:  
 ETRS89 / UTM zone 29N

### Legenda

| Nivel sonoro (dB(A))   |   |
|--|---|
| <span style="background-color: yellow; border: 1px solid black; display: inline-block; width: 15px; height: 10px;"></span> 55-60     | <span style="background-color: red; border: 1px solid black; display: inline-block; width: 15px; height: 10px;"></span> 70-75   |
| <span style="background-color: orange; border: 1px solid black; display: inline-block; width: 15px; height: 10px;"></span> 60-65     | <span style="background-color: magenta; border: 1px solid black; display: inline-block; width: 15px; height: 10px;"></span> >75 |
| <span style="background-color: darkorange; border: 1px solid black; display: inline-block; width: 15px; height: 10px;"></span> 65-70 |   |

Barreras acústicas

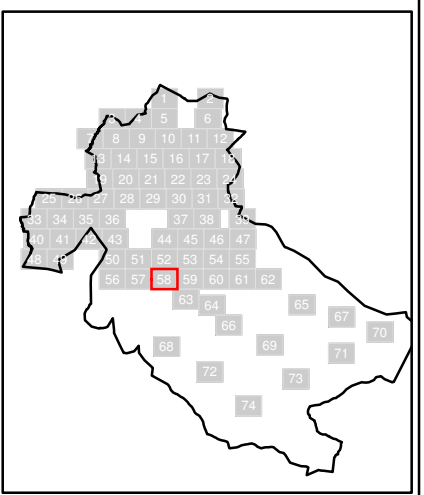
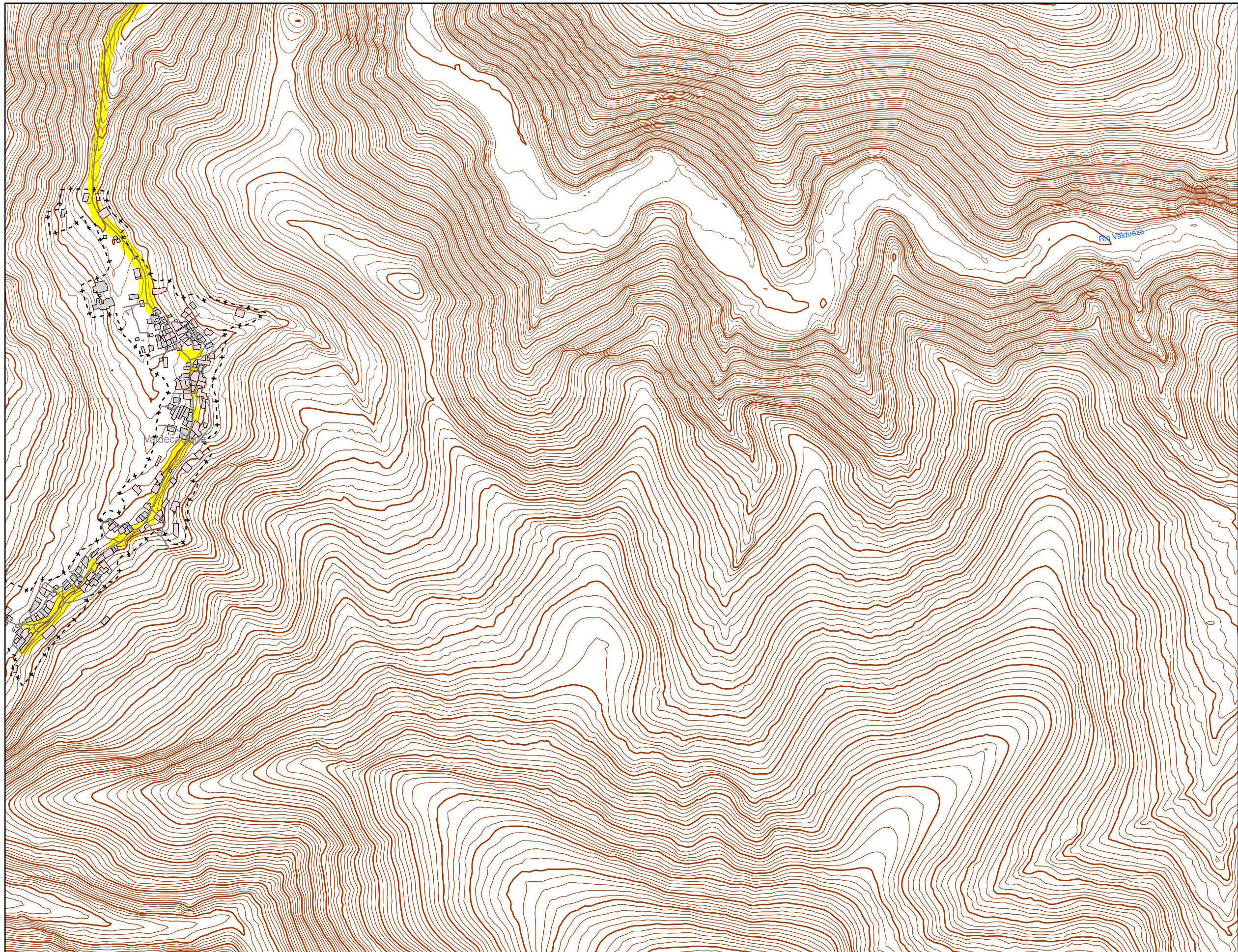
|   |
|---|
| <span style="background-color: yellow; border: 1px solid black; display: inline-block; width: 15px; height: 5px;"></span> Pantalla acústica |
| <span style="background-color: green; border: 1px solid black; display: inline-block; width: 15px; height: 5px;"></span> Dique de tierra    |

Tipos de edificio

|   |
|---|
| <span style="background-color: pink; border: 1px solid black; display: inline-block; width: 15px; height: 10px;"></span> Uso residencial            |
| <span style="background-color: purple; border: 1px solid black; display: inline-block; width: 15px; height: 10px;"></span> Uso sanitario o docente  |
| <span style="background-color: grey; border: 1px solid black; display: inline-block; width: 15px; height: 10px;"></span> Uso industrial o comercial |
| <span style="background-color: blue; border: 1px solid black; display: inline-block; width: 15px; height: 10px;"></span> Uso otros                  |

Elementos cartográficos

|   |
|---|
| <span style="border-bottom: 1px solid black; width: 15px; display: inline-block;"></span> Carreteras                                      |
| <span style="border-bottom: 1px dashed black; width: 15px; display: inline-block;"></span> FFCC   |
| <span style="border-bottom: 1px solid black; width: 15px; display: inline-block;"></span> Curva de nivel maestra                          |
| <span style="border-bottom: 1px solid black; width: 15px; display: inline-block;"></span> Curva de nivel                                  |
| <span style="background-color: lightblue; border: 1px solid black; display: inline-block; width: 15px; height: 10px;"></span> Hidrografía |
| <span style="border-bottom: 1px dashed black; width: 15px; display: inline-block;"></span> Límite de provincia                            |
| <span style="border-bottom: 1px dashed black; width: 15px; display: inline-block;"></span> Límite de municipio                            |
| <span style="border-bottom: 1px solid black; width: 15px; display: inline-block;"></span> Otros elementos cartográficos                   |



N Sistema Geodésico de referencia:  
ETRS89 / UTM zone 29N

### Legenda

| Nivel sonoro (dB(A))  |   |
|---|---|
| <span style="background-color: yellow; border: 1px solid black; display: inline-block; width: 15px; height: 10px;"></span> 55-60  | <span style="background-color: red; border: 1px solid black; display: inline-block; width: 15px; height: 10px;"></span> 70-75   |
| <span style="background-color: orange; border: 1px solid black; display: inline-block; width: 15px; height: 10px;"></span> 60-65  | <span style="background-color: magenta; border: 1px solid black; display: inline-block; width: 15px; height: 10px;"></span> >75 |
| <span style="background-color: #FF8C00; border: 1px solid black; display: inline-block; width: 15px; height: 10px;"></span> 65-70 |   |

**Barreras acústicas**

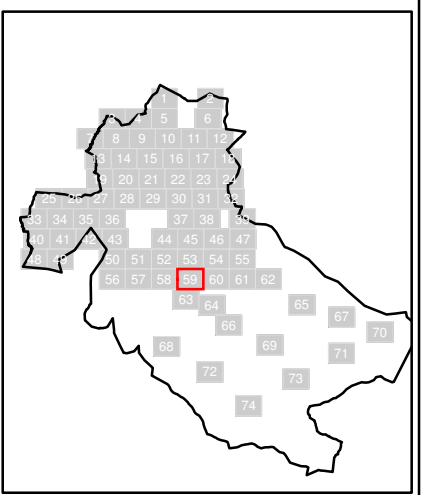
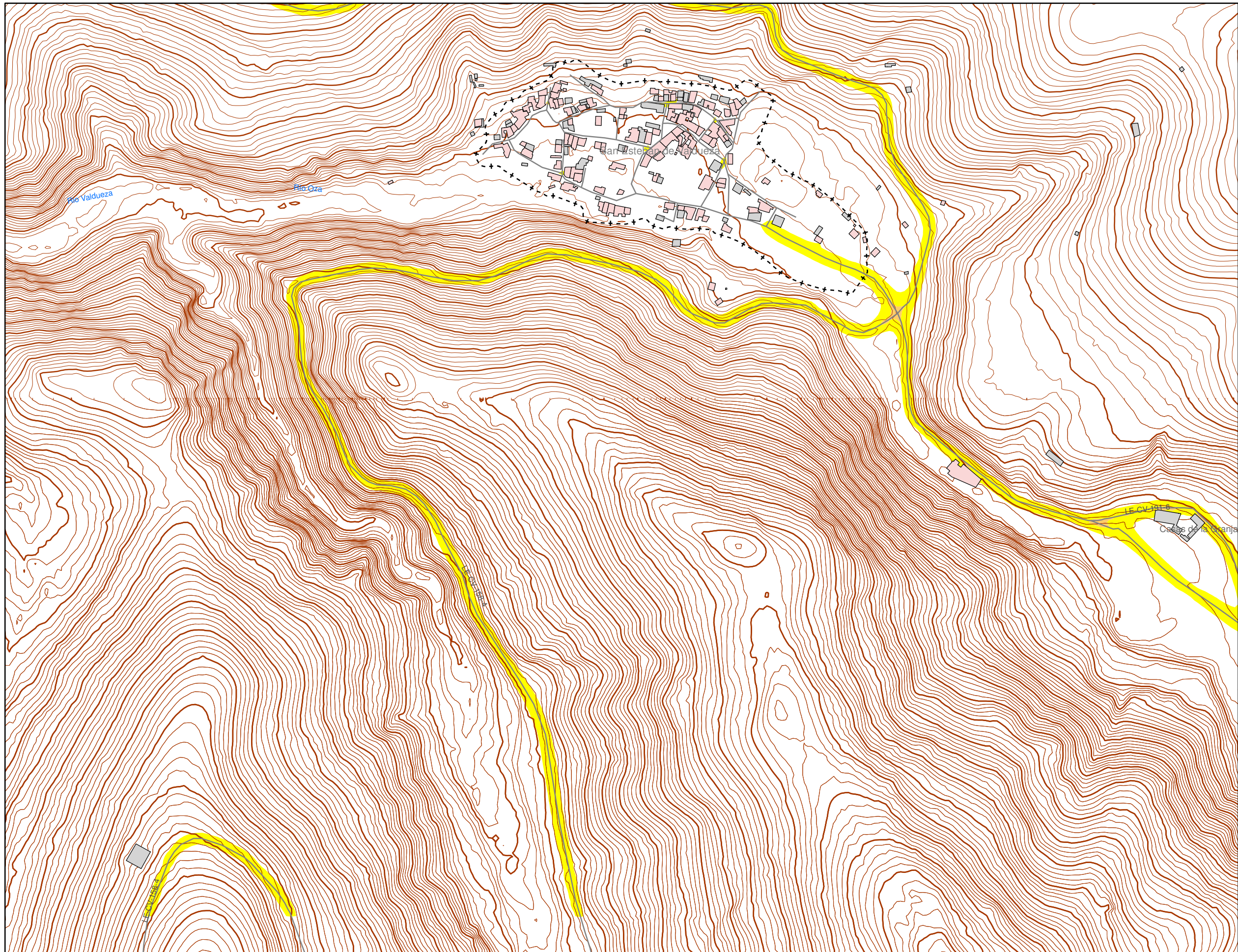
|   |
|---|
| <span style="background-color: yellow; border: 1px solid black; display: inline-block; width: 15px; height: 5px;"></span> Pantalla acústica |
| <span style="background-color: green; border: 1px solid black; display: inline-block; width: 15px; height: 5px;"></span> Dique de tierra    |

**Tipos de edificio**

|   |
|---|
| <span style="background-color: #F08080; border: 1px solid black; display: inline-block; width: 15px; height: 10px;"></span> Uso residencial         |
| <span style="background-color: magenta; border: 1px solid black; display: inline-block; width: 15px; height: 10px;"></span> Uso sanitario o docente |
| <span style="background-color: gray; border: 1px solid black; display: inline-block; width: 15px; height: 10px;"></span> Uso industrial o comercial |
| <span style="background-color: blue; border: 1px solid black; display: inline-block; width: 15px; height: 10px;"></span> Uso otros                  |

**Elementos cartográficos**

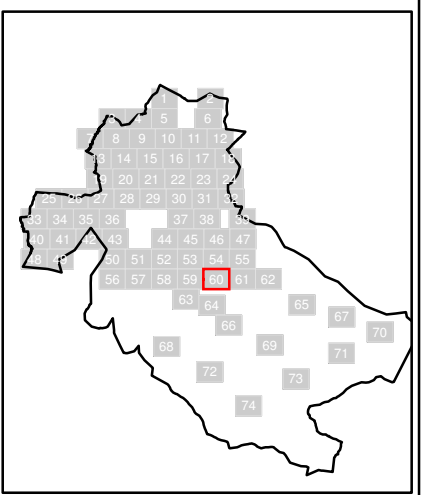
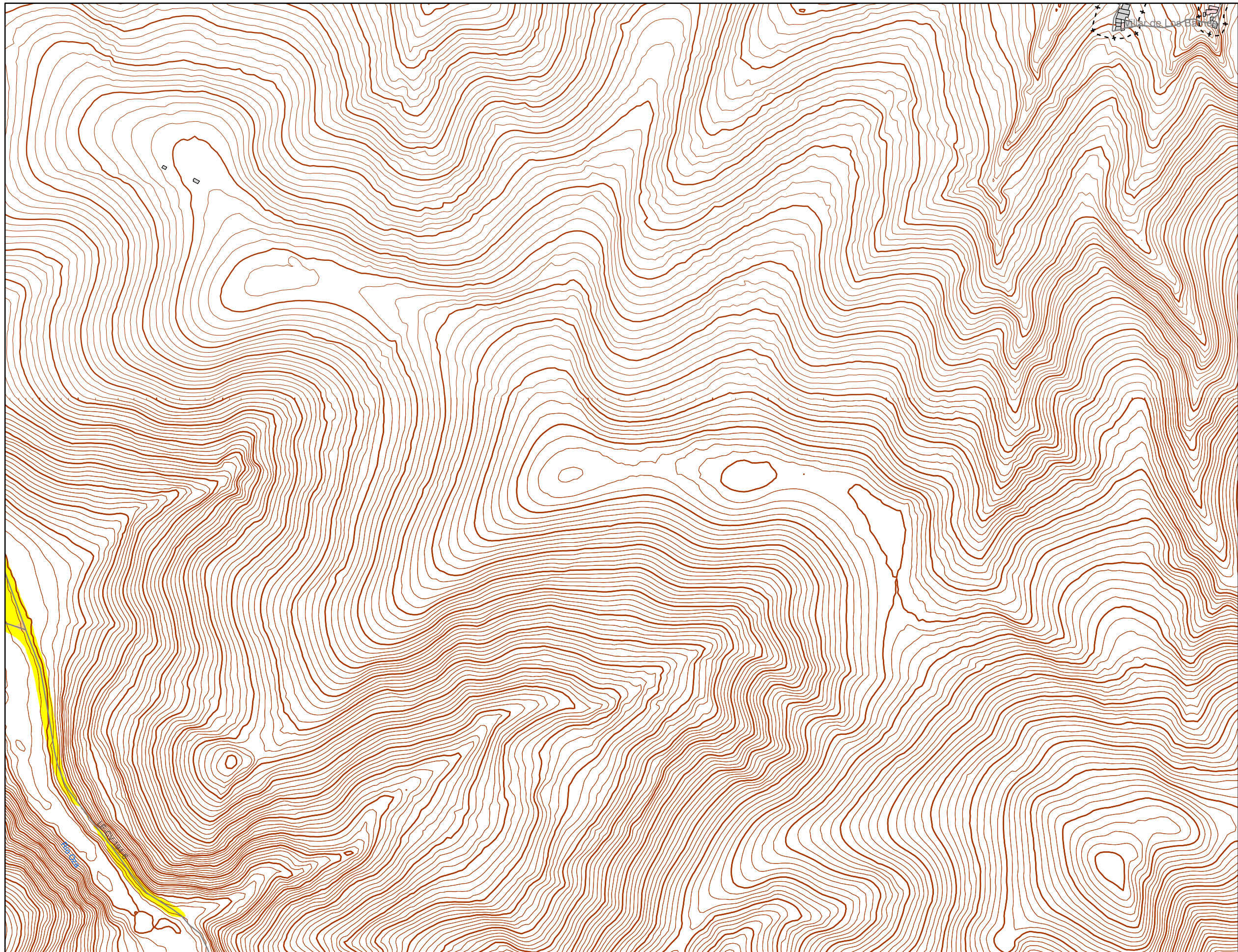
|   |
|---|
| <span style="border-bottom: 1px solid black; width: 20px; display: inline-block;"></span> Carreteras                                      |
| <span style="border-bottom: 1px dashed black; width: 20px; display: inline-block;"></span> FFCC   |
| <span style="border-bottom: 1px solid brown; width: 20px; display: inline-block;"></span> Curva de nivel maestra                          |
| <span style="border-bottom: 1px solid brown; width: 20px; display: inline-block;"></span> Curva de nivel                                  |
| <span style="background-color: lightblue; border: 1px solid black; display: inline-block; width: 15px; height: 10px;"></span> Hidrografía |
| <span style="border-bottom: 1px dashed black; width: 20px; display: inline-block;"></span> Límite de provincia                            |
| <span style="border-bottom: 1px dashed black; width: 20px; display: inline-block;"></span> Límite de municipio                            |
| <span style="border-bottom: 1px solid black; width: 20px; display: inline-block;"></span> Otros elementos cartográficos                   |



N Sistema Geodésico de referencia:  
ETRS89 / UTM zone 29N

### Legenda

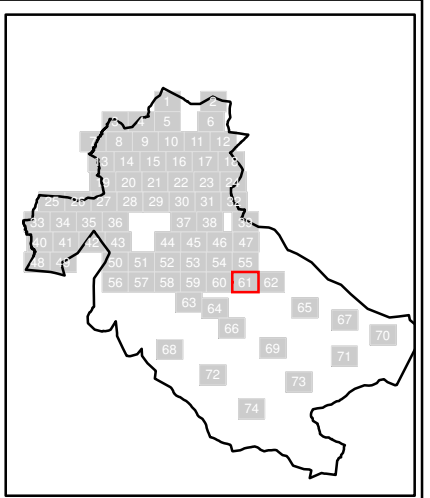
- Nivel sonoro (dB(A))**
- 55-60
  - 60-65
  - 70-75
  - >75
  - 65-70
- Barreras acústicas**
- Pantalla acústica
  - Dique de tierra
- Tipos de edificio**
- Uso residencial
  - Uso sanitario o docente
  - Uso industrial o comercial
  - Uso otros
- Elementos cartográficos**
- Carreteras
  - FFCC
  - Curva de nivel maestra
  - Curva de nivel
  - Hidrografía
  - Límite de provincia
  - Límite de municipio
  - Otros elementos cartográficos



N  
 Sistema Geodésico de referencia:  
 ETRS89 / UTM zone 29N

### Leyenda

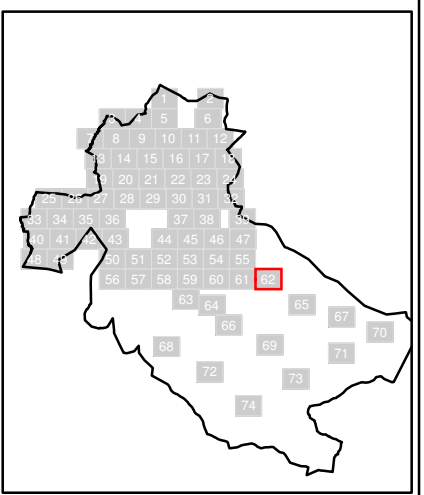
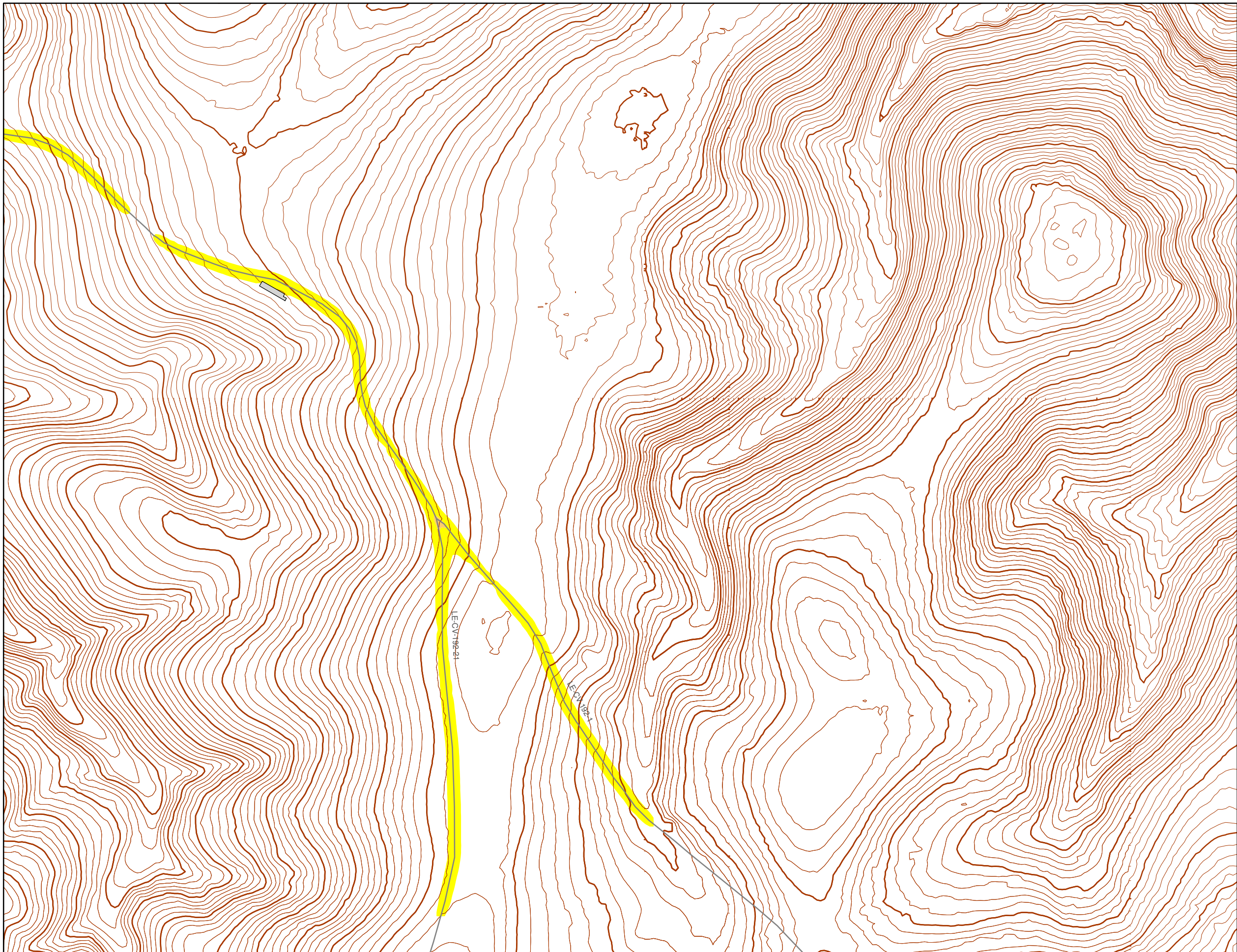
- Nivel sonoro (dB(A))**
- 55-60
  - 60-65
  - 70-75
  - >75
  - 65-70
- Barreras acústicas**
- Pantalla acústica
  - Dique de tierra
- Tipos de edificio**
- Uso residencial
  - Uso sanitario o docente
  - Uso industrial o comercial
  - Uso otros
- Elementos cartográficos**
- Carreteras
  - FFCC
  - Curva de nivel maestra
  - Curva de nivel
  - Hidrografía
  - Límite de provincia
  - Límite de municipio
  - Otros elementos cartográficos



N Sistema Geodésico de referencia:  
ETRS89 / UTM zone 29N

### Leyenda

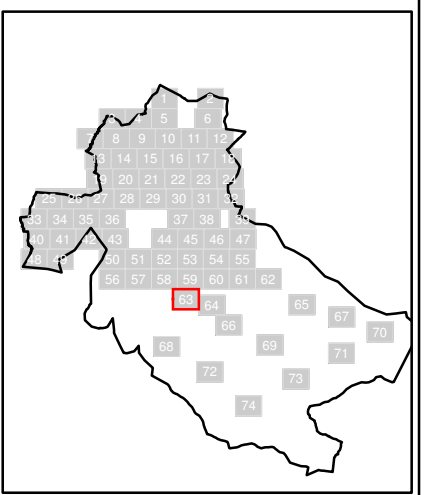
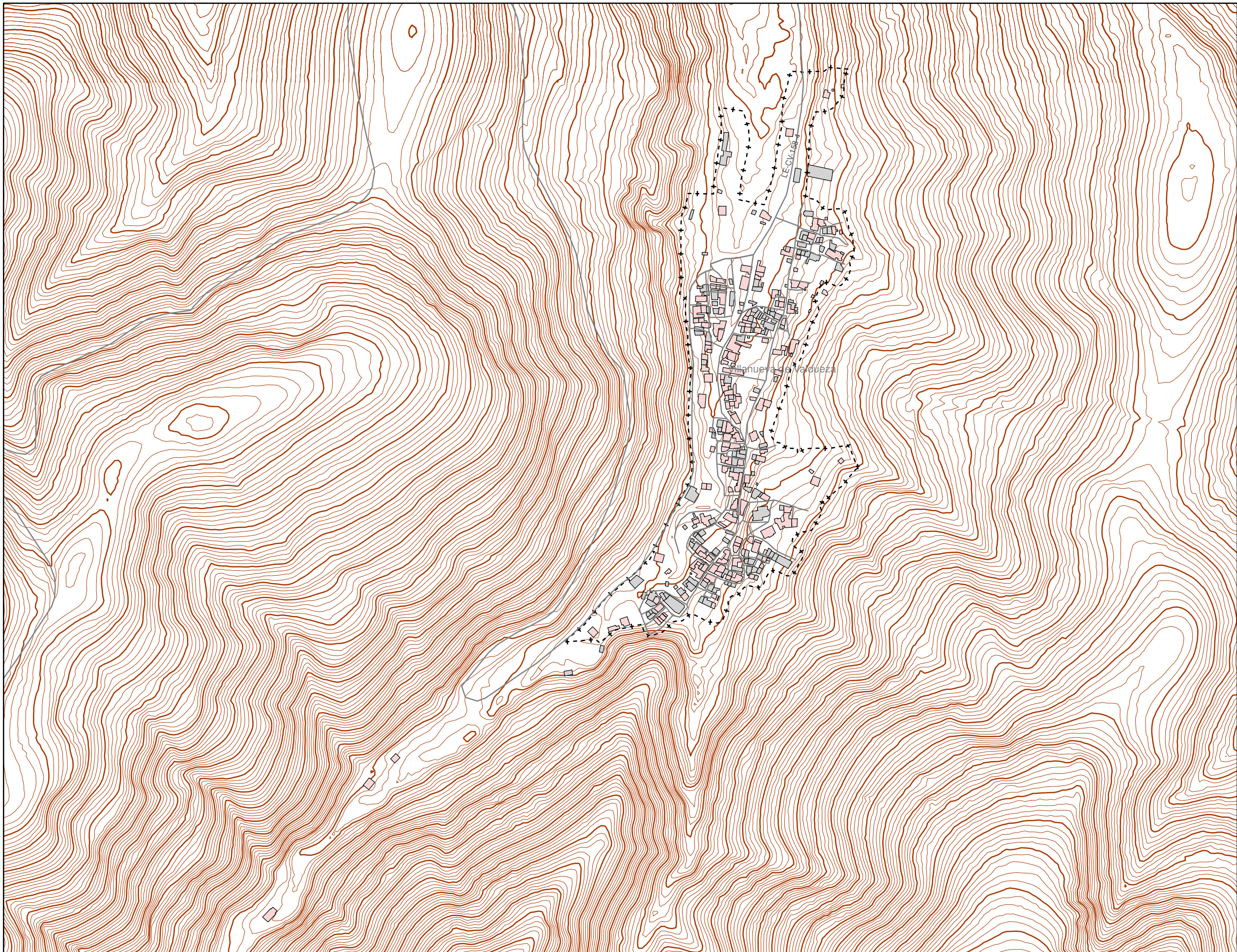
- Nivel sonoro (dB(A))**
- 55-60
  - 60-65
  - 70-75
  - >75
  - 65-70
- Barreras acústicas**
- Pantalla acústica
  - Dique de tierra
- Tipos de edificio**
- Uso residencial
  - Uso sanitario o docente
  - Uso industrial o comercial
  - Uso otros
- Elementos cartográficos**
- Carreteras
  - FFCC
  - Curva de nivel maestra
  - Curva de nivel
  - Hidrografía
  - Límite de provincia
  - Límite de municipio
  - Otros elementos cartográficos



N  
 Sistema Geodésico de referencia:  
 ETRS89 / UTM zone 29N

### Leyenda

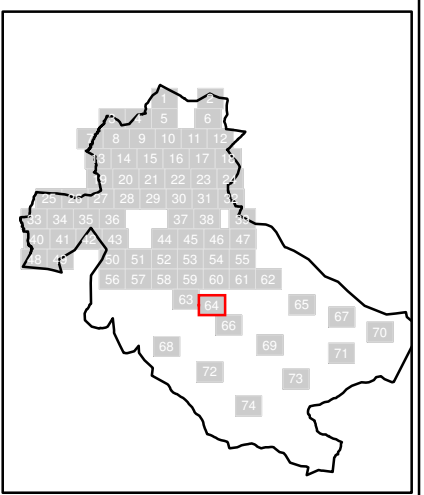

- Nivel sonoro (dB(A))**
- 55-60
  - 60-65
  - 70-75
  - >75
  - 65-70
- Barreras acústicas**
- Pantalla acústica
  - Dique de tierra
- Tipos de edificio**
- Uso residencial
  - Uso sanitario o docente
  - Uso industrial o comercial
  - Uso otros
- Elementos cartográficos**
- Carreteras
  - FFCC
  - Curva de nivel maestra
  - Curva de nivel
  - Hidrografía
  - Límite de provincia
  - Límite de municipio
  - Otros elementos cartográficos



N Sistema Geodésico de referencia:  
ETRS89 / UTM zone 29N

### Legenda

- Nivel sonoro (dB(A))**
- 55-60
  - 70-75
  - 60-65
  - >75
  - 65-70
- Barreras acústicas**
- Pantalla acústica
  - Dique de tierra
- Tipos de edificio**
- Uso residencial
  - Uso sanitario o docente
  - Uso industrial o comercial
  - Uso otros
- Elementos cartográficos**
- Carreteras
  - + + FFCC
  - Curva de nivel maestra
  - Curva de nivel
  - Hidrografía
  - + - + Límite de provincia
  - + - - + Límite de municipio
  - Otros elementos cartográficos

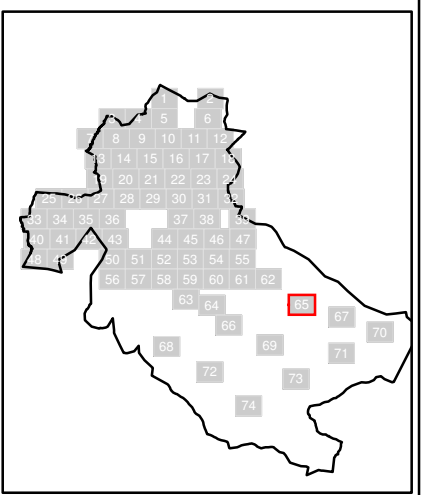



N  
 Sistema Geodésico de referencia:  
 ETRS89 / UTM zone 29N

### Leyenda

- Nivel sonoro (dB(A))**
- 55-60
  - 60-65
  - 70-75
  - >75
  - 65-70
- Barreras acústicas**
- Pantalla acústica
  - Dique de tierra
- Tipos de edificio**
- Uso residencial
  - Uso sanitario o docente
  - Uso industrial o comercial
  - Uso otros
- Elementos cartográficos**
- Carreteras
  - FFCC
  - Curva de nivel maestra
  - Curva de nivel
  - Hidrografía
  - Límite de provincia
  - Límite de municipio
  - Otros elementos cartográficos

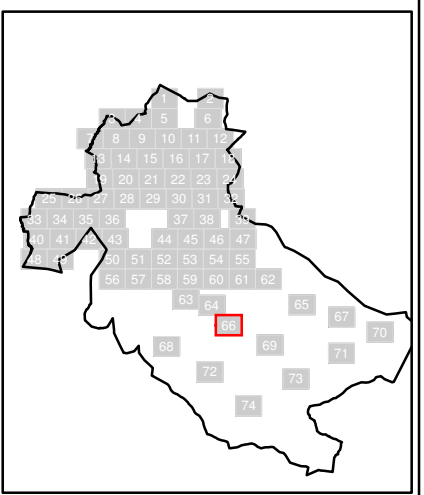





N  
 Sistema Geodésico de referencia:  
 ETRS89 / UTM zone 29N

### Legenda

- Nivel sonoro (dB(A))**
- 55-60
  - 70-75
  - 60-65
  - >75
  - 65-70
- Barreras acústicas**
- Pantalla acústica
  - Dique de tierra
- Tipos de edificio**
- Uso residencial
  - Uso sanitario o docente
  - Uso industrial o comercial
  - Uso otros
- Elementos cartográficos**
- Carreteras
  - FFCC
  - Curva de nivel maestra
  - Curva de nivel
  - Hidrografía
  - Límite de provincia
  - Límite de municipio
  - Otros elementos cartográficos



N Sistema Geodésico de referencia:  
ETRS89 / UTM zone 29N

### Legenda

| Nivel sonoro (dB(A))  |  |
|---|--|
| <span style="display:inline-block; width:15px; height:15px; background-color:yellow;"></span> 55-60     | <span style="display:inline-block; width:15px; height:15px; background-color:red;"></span> 70-75   |
| <span style="display:inline-block; width:15px; height:15px; background-color:orange;"></span> 60-65     | <span style="display:inline-block; width:15px; height:15px; background-color:magenta;"></span> >75 |
| <span style="display:inline-block; width:15px; height:15px; background-color:darkorange;"></span> 65-70 |  |

**Barreras acústicas**

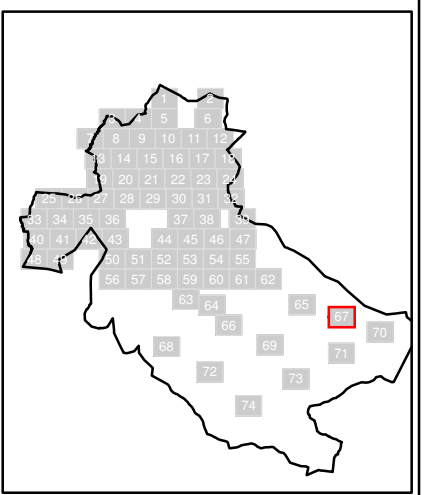
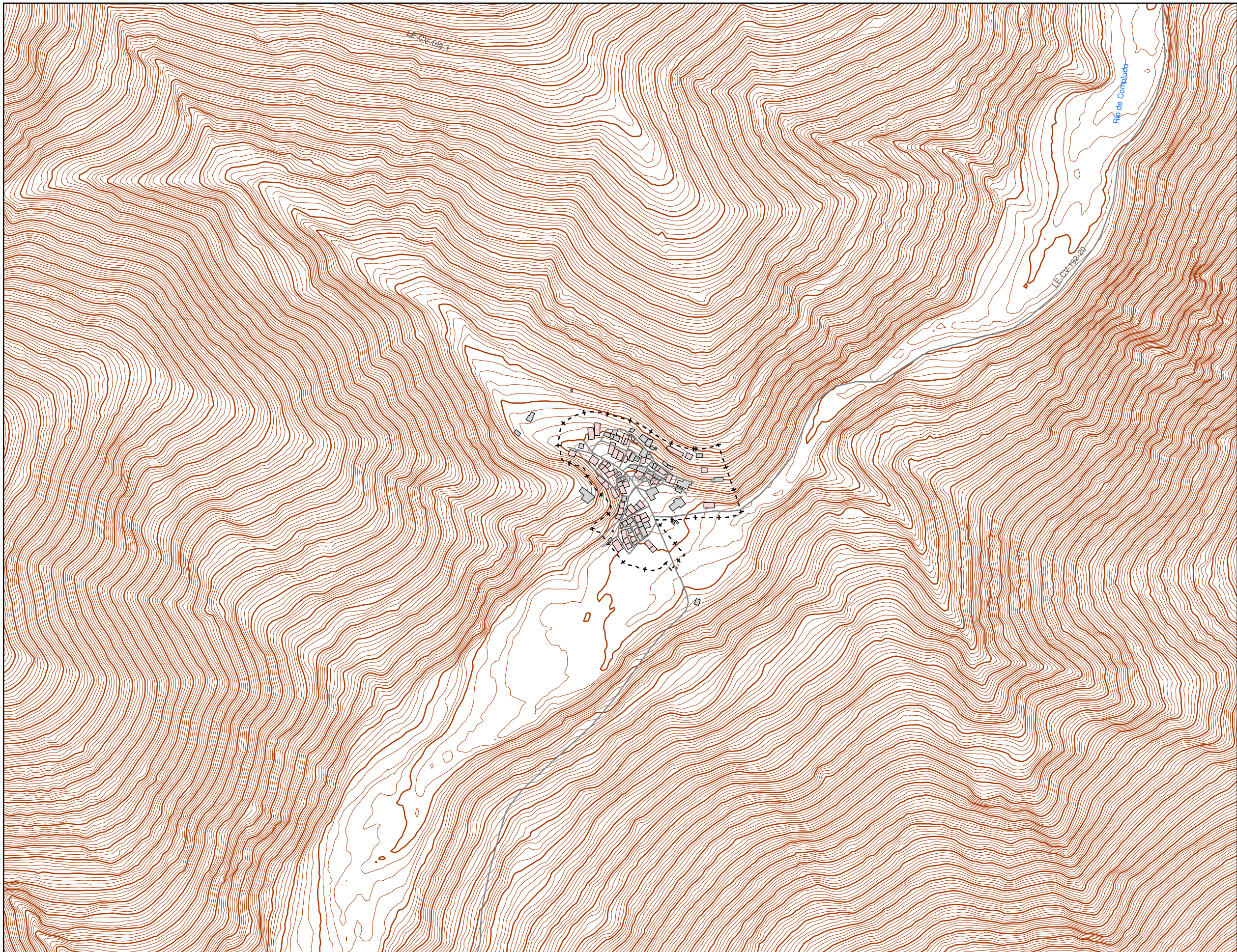
|   |
|---|
| <span style="display:inline-block; width:15px; height:15px; background-color:yellow;"></span> Pantalla acústica |
| <span style="display:inline-block; width:15px; height:15px; background-color:green;"></span> Dique de tierra    |

**Tipos de edificio**

|  |
|--|
| <span style="display:inline-block; width:15px; height:15px; background-color:lightcoral;"></span> Uso residencial      |
| <span style="display:inline-block; width:15px; height:15px; background-color:magenta;"></span> Uso sanitario o docente |
| <span style="display:inline-block; width:15px; height:15px; background-color:gray;"></span> Uso industrial o comercial |
| <span style="display:inline-block; width:15px; height:15px; background-color:blue;"></span> Uso otros                  |

**Elementos cartográficos**

|  |
|--|
| <span style="display:inline-block; width:15px; border-bottom:1px solid black;"></span> Carreteras                    |
| <span style="display:inline-block; width:15px; border-bottom:1px dashed black;"></span> FFCC                         |
| <span style="display:inline-block; width:15px; border-bottom:1px solid brown;"></span> Curva de nivel maestra        |
| <span style="display:inline-block; width:15px; border-bottom:1px solid brown;"></span> Curva de nivel                |
| <span style="display:inline-block; width:15px; background-color:lightblue;"></span> Hidrografía                      |
| <span style="display:inline-block; width:15px; border-bottom:1px dashed black;"></span> Límite de provincia          |
| <span style="display:inline-block; width:15px; border-bottom:1px dashed black;"></span> Límite de municipio          |
| <span style="display:inline-block; width:15px; border-bottom:1px solid black;"></span> Otros elementos cartográficos |



N  
 Sistema Geodésico de referencia:  
 ETRS89 / UTM zone 29N

**Leyenda**

Nivel sonoro (dB(A))

|       |       |
|-------|-------|
| 55-60 | 70-75 |
| 60-65 | >75   |
| 65-70 |       |

Barreras acústicas

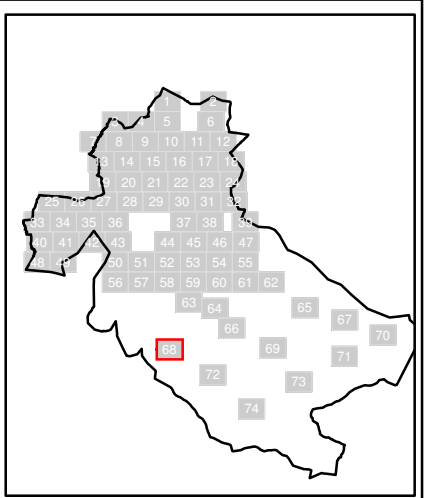
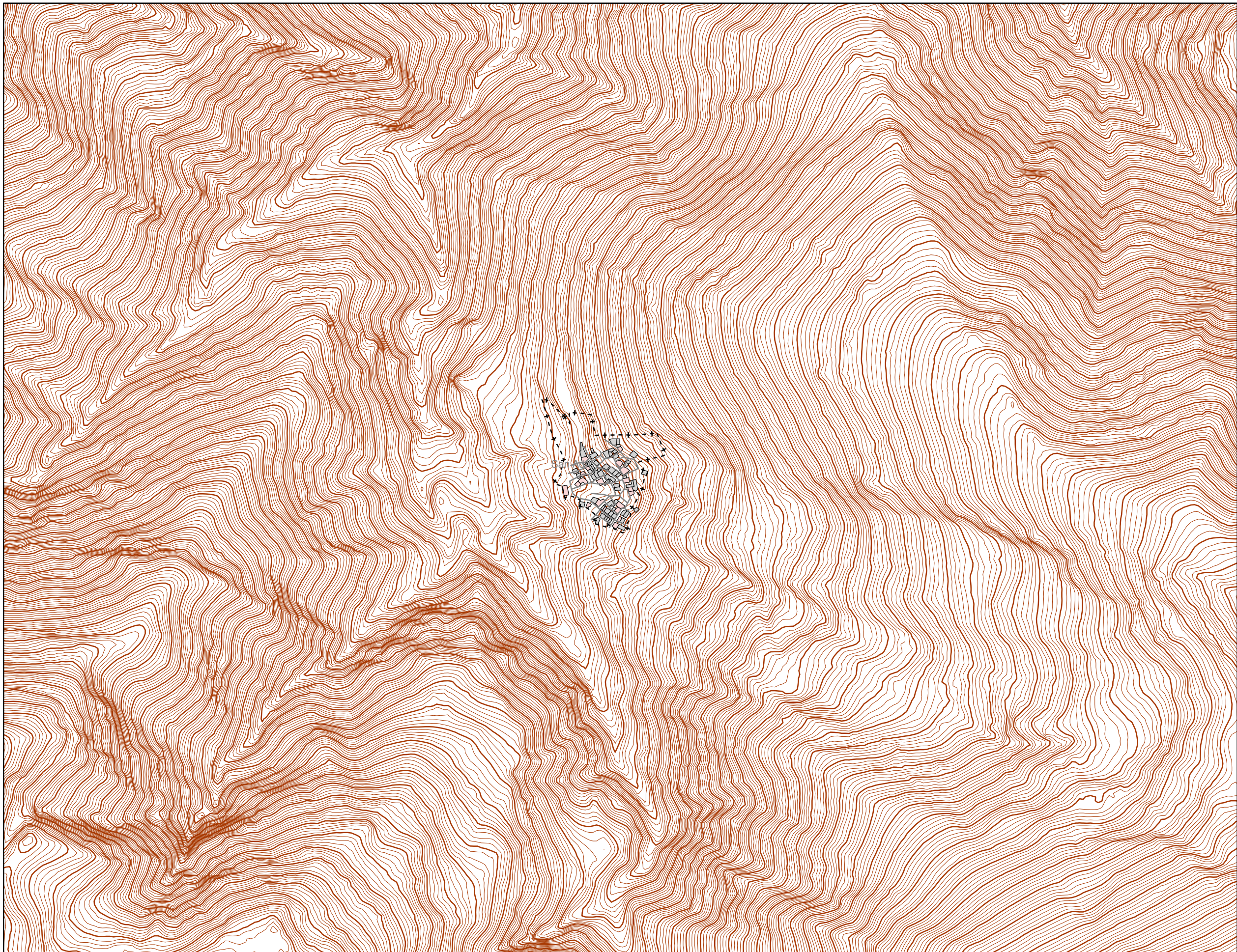
|                   |
|-------------------|
| Pantalla acústica |
| Dique de tierra   |

Tipos de edificio

|                            |
|----------------------------|
| Uso residencial            |
| Uso sanitario o docente    |
| Uso industrial o comercial |
| Uso otros                  |

Elementos cartográficos

|                               |
|-------------------------------|
| Carreteras                    |
| FFCC                          |
| Curva de nivel maestra        |
| Curva de nivel                |
| Hidrografía                   |
| Límite de provincia           |
| Límite de municipio           |
| Otros elementos cartográficos |



N  
 Sistema Geodésico de referencia:  
 ETRS89 / UTM zone 29N

### Leyenda

| Nivel sonoro (dB(A)) |       |
|----------------------|-------|
|                      | 55-60 |
|                      | 60-65 |
|                      | 65-70 |
|                      | 70-75 |
|                      | >75   |

**Barreras acústicas**

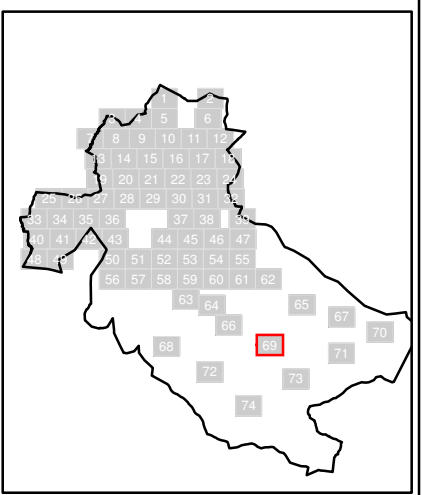
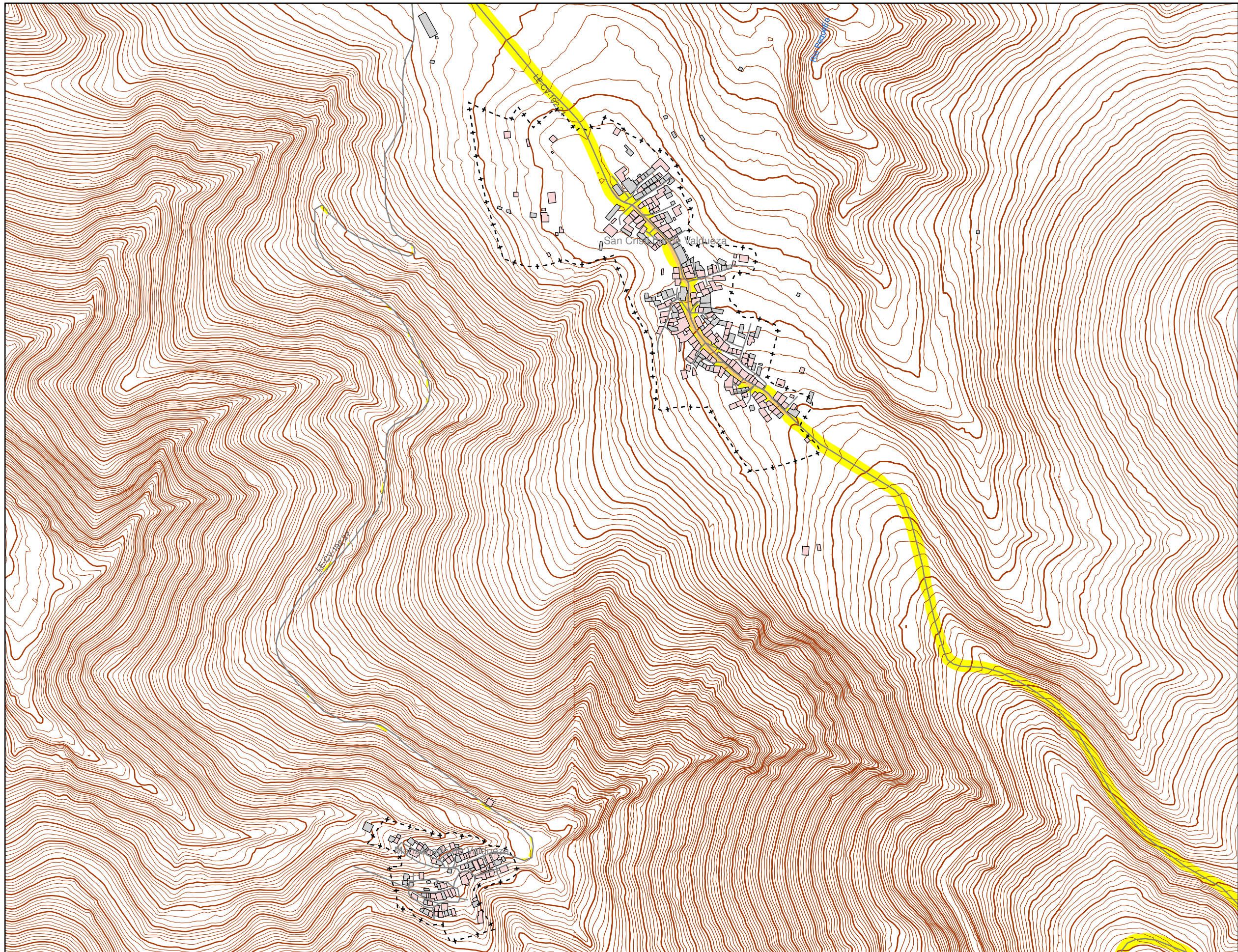
|  |                   |
|--|-------------------|
|  | Pantalla acústica |
|  | Dique de tierra   |

**Tipos de edificio**

|  |                            |
|--|----------------------------|
|  | Uso residencial            |
|  | Uso sanitario o docente    |
|  | Uso industrial o comercial |
|  | Uso otros                  |

**Elementos cartográficos**

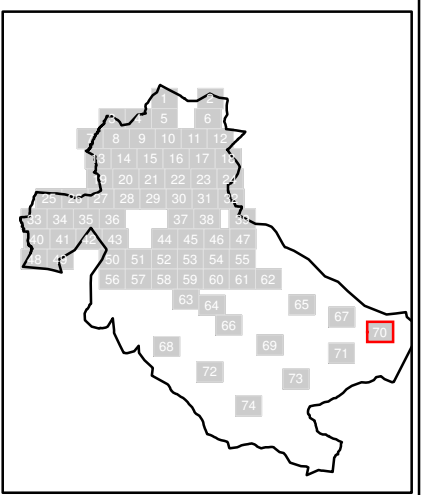
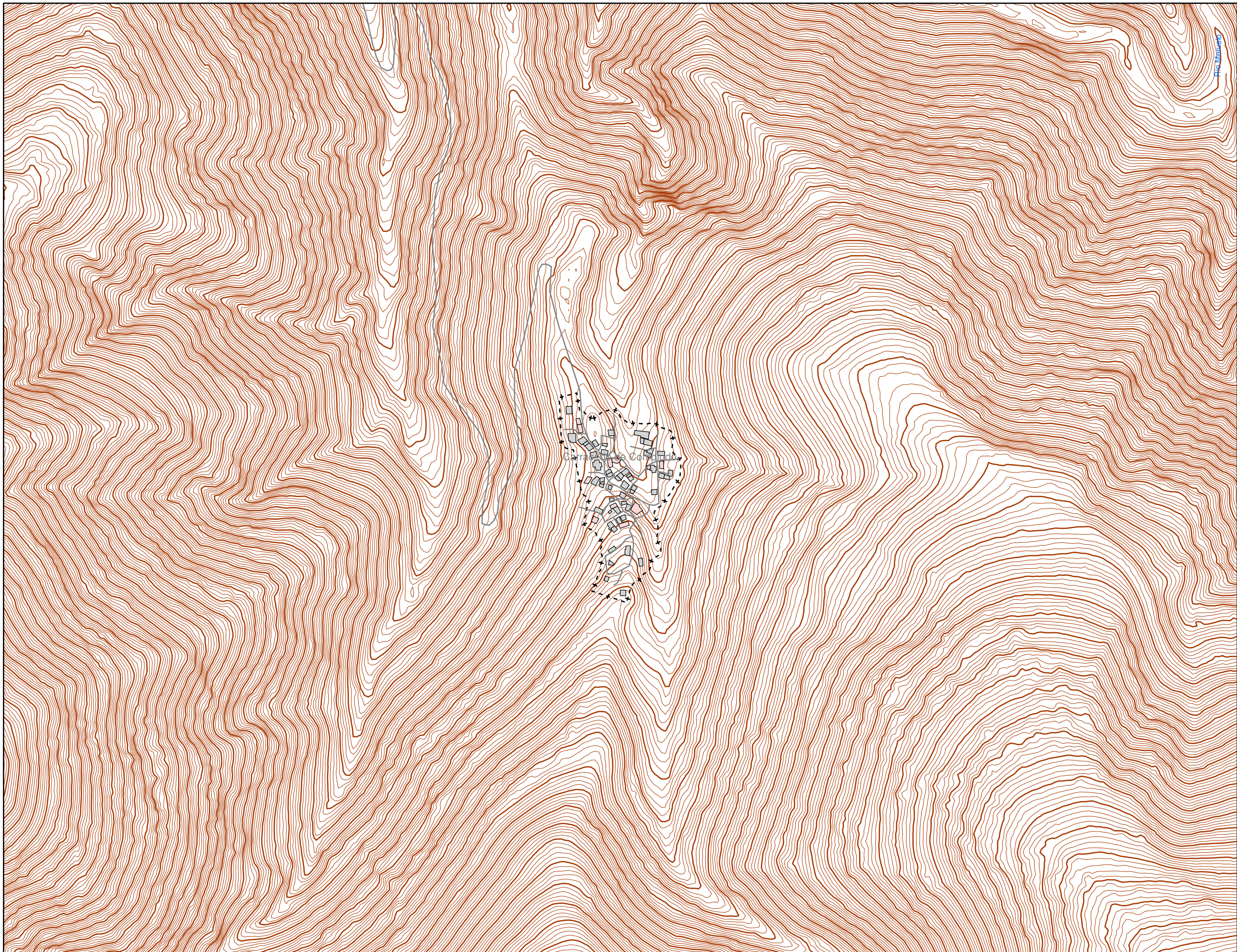
|  |                               |
|--|-------------------------------|
|  | Carreteras                    |
|  | FFCC                          |
|  | Curva de nivel maestra        |
|  | Curva de nivel                |
|  | Hidrografía                   |
|  | Límite de provincia           |
|  | Límite de municipio           |
|  | Otros elementos cartográficos |



N  
 Sistema Geodésico de referencia:  
 ETRS89 / UTM zone 29N

### Legenda

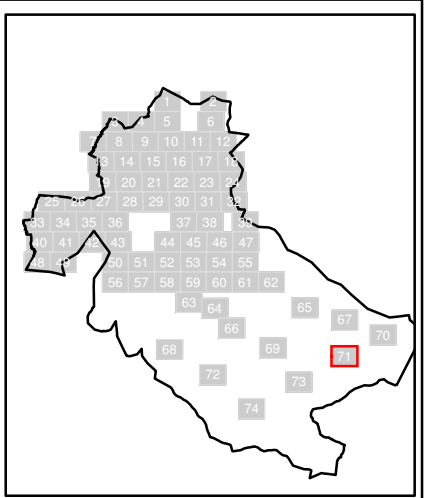
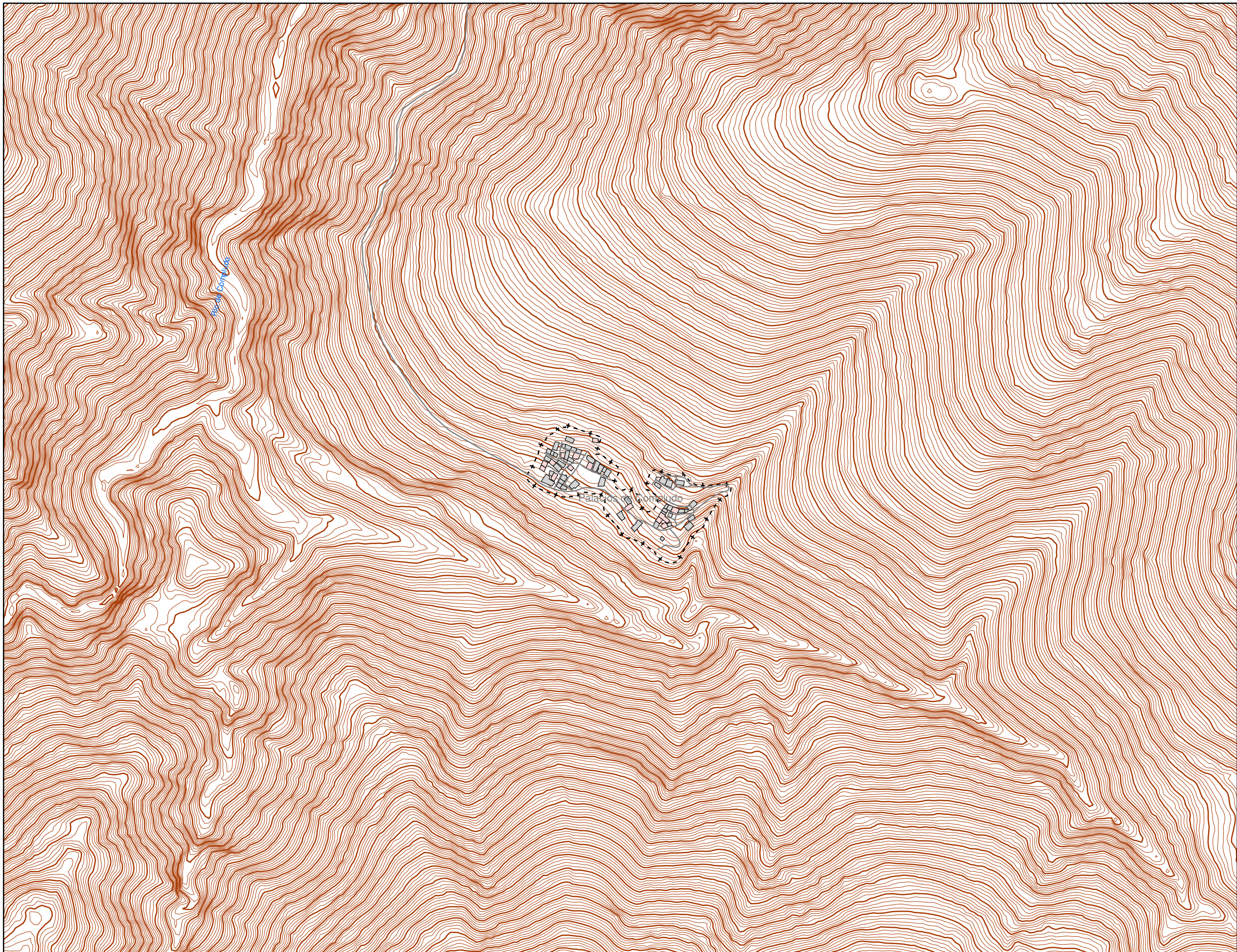
- Nivel sonoro (dB(A))**
- 55-60
  - 60-65
  - 70-75
  - >75
  - 65-70
- Barreras acústicas**
- Pantalla acústica
  - Dique de tierra
- Tipos de edificio**
- Uso residencial
  - Uso sanitario o docente
  - Uso industrial o comercial
  - Uso otros
- Elementos cartográficos**
- Carreteras
  - FFCC
  - Curva de nivel maestra
  - Curva de nivel
  - Hidrografía
  - Límite de provincia
  - Límite de municipio
  - Otros elementos cartográficos



N  
 Sistema Geodésico de referencia:  
 ETRS89 / UTM zone 29N

### Leyenda

- Nivel sonoro (dB(A))**
- |       |       |
|-------|-------|
| 55-60 | 70-75 |
| 60-65 | >75   |
| 65-70 |       |
- Barreras acústicas**
- Pantalla acústica
  - Dique de tierra
- Tipos de edificio**
- Uso residencial
  - Uso sanitario o docente
  - Uso industrial o comercial
  - Uso otros
- Elementos cartográficos**
- Carreteras
  - FFCC
  - Curva de nivel maestra
  - Curva de nivel
  - Hidrografía
  - Límite de provincia
  - Límite de municipio
  - Otros elementos cartográficos



N  
 Sistema Geodésico de referencia:  
 ETRS89 / UTM zone 29N

### Leyenda

| Nivel sonoro (dB(A)) |       |
|----------------------|-------|
|                      | 55-60 |
|                      | 60-65 |
|                      | 65-70 |
|                      | 70-75 |
|                      | >75   |

Barreras acústicas

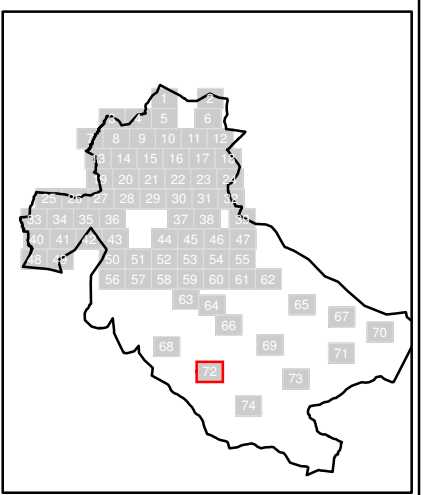
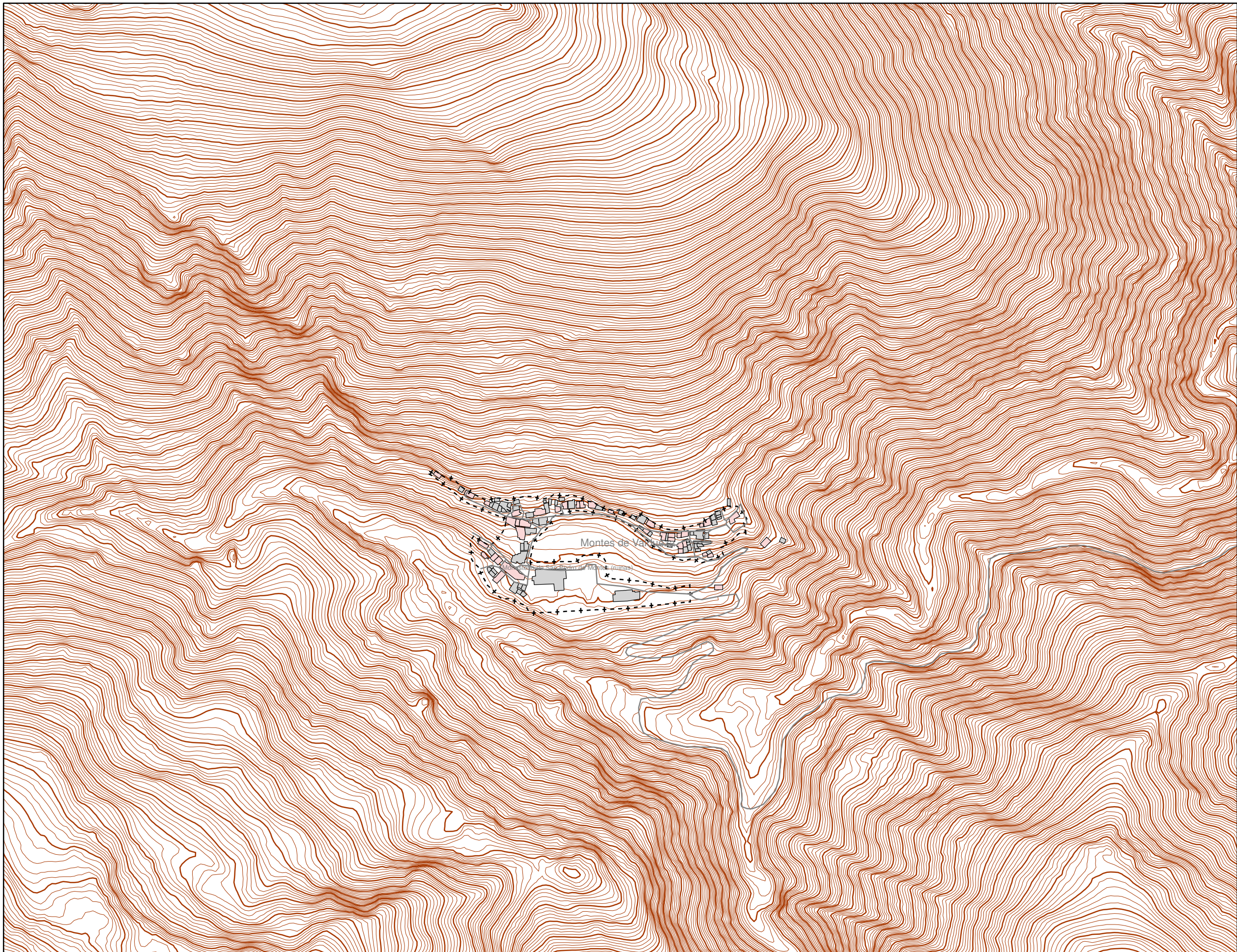
|  |                   |
|--|-------------------|
|  | Pantalla acústica |
|  | Dique de tierra   |

Tipos de edificio

|  |                            |
|--|----------------------------|
|  | Uso residencial            |
|  | Uso sanitario o docente    |
|  | Uso industrial o comercial |
|  | Uso otros                  |

Elementos cartográficos

|  |                               |
|--|-------------------------------|
|  | Carreteras                    |
|  | FFCC                          |
|  | Curva de nivel maestra        |
|  | Curva de nivel                |
|  | Hidrografía                   |
|  | Límite de provincia           |
|  | Límite de municipio           |
|  | Otros elementos cartográficos |



N Sistema Geodésico de referencia:  
ETRS89 / UTM zone 29N

### Leyenda

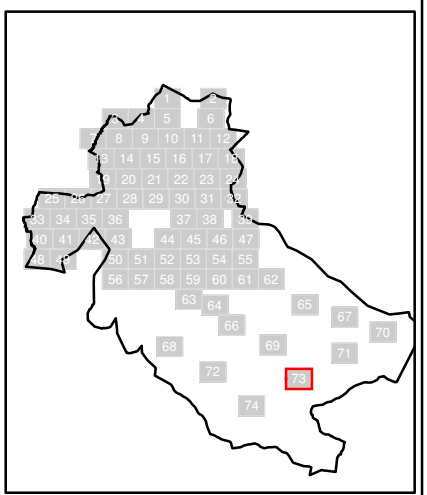
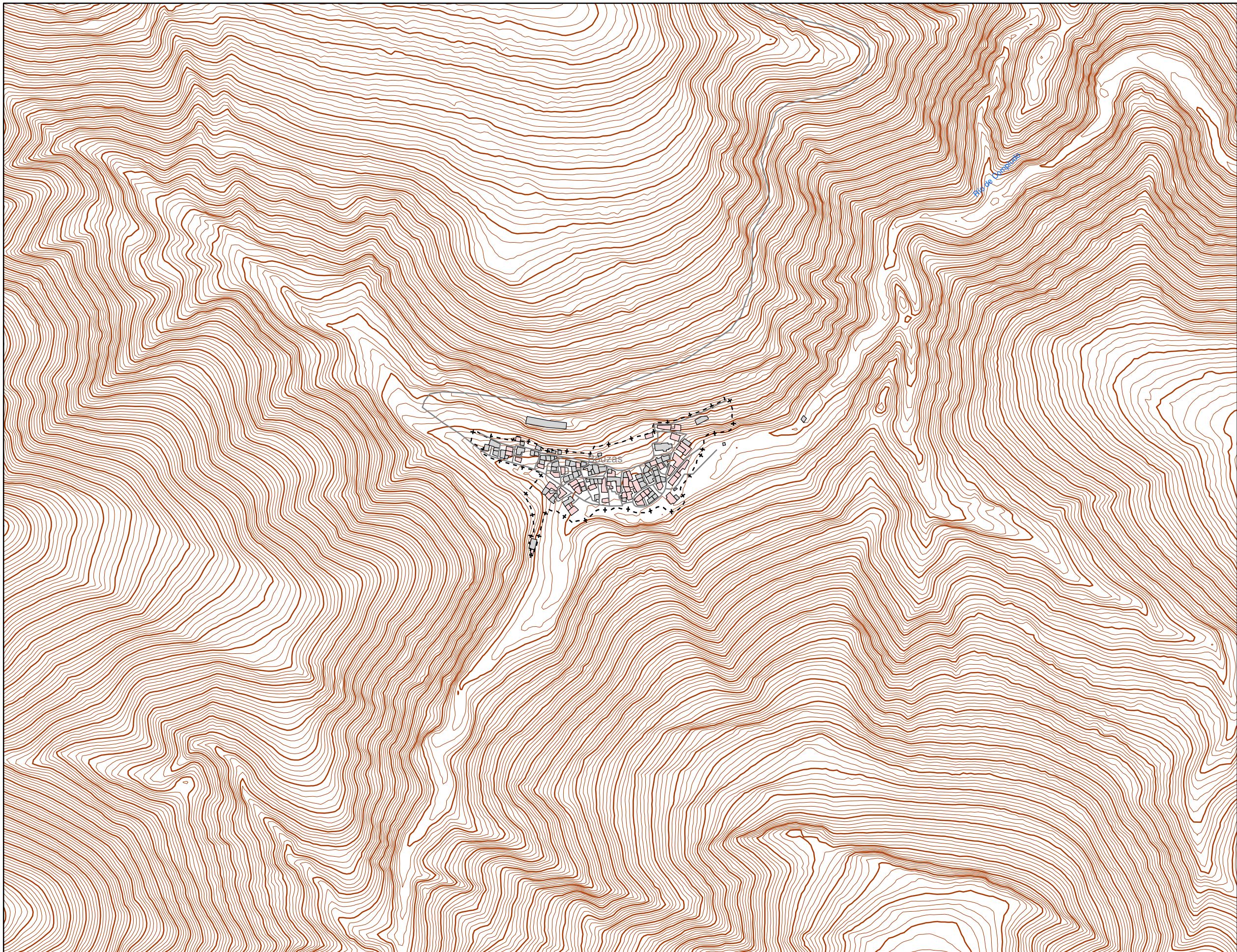
| Nivel sonoro (dB(A)) |       |
|----------------------|-------|
|                      | 55-60 |
|                      | 60-65 |
|                      | 65-70 |
|                      | 70-75 |
|                      | >75   |

| Barreras acústicas |                   |
|--------------------|-------------------|
|                    | Pantalla acústica |
|                    | Dique de tierra   |

| Tipos de edificio |                            |
|-------------------|----------------------------|
|                   | Uso residencial            |
|                   | Uso sanitario o docente    |
|                   | Uso industrial o comercial |
|                   | Uso otros                  |

| Elementos cartográficos |                               |
|-------------------------|-------------------------------|
|                         | Carreteras                    |
|                         | FFCC                          |
|                         | Curva de nivel maestra        |
|                         | Curva de nivel                |
|                         | Hidrografía                   |
|                         | Límite de provincia           |
|                         | Límite de municipio           |
|                         | Otros elementos cartográficos |





N  
 Sistema Geodésico de referencia:  
 ETRS89 / UTM zone 29N

### Legenda

| Nivel sonoro (dB(A)) |       |
|----------------------|-------|
|                      | 55-60 |
|                      | 60-65 |
|                      | 65-70 |
|                      | 70-75 |
|                      | >75   |

Barreras acústicas

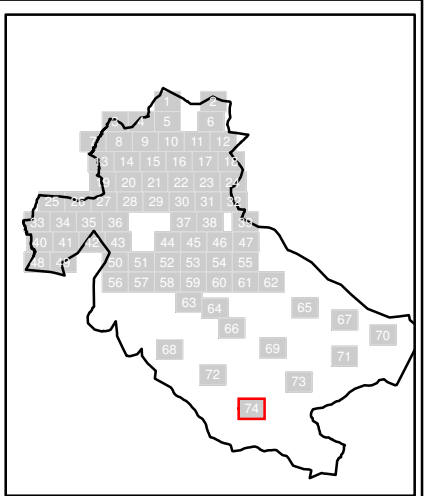

|  |                   |
|--|-------------------|
|  | Pantalla acústica |
|  | Dique de tierra   |

Tipos de edificio

|  |                            |
|--|----------------------------|
|  | Uso residencial            |
|  | Uso sanitario o docente    |
|  | Uso industrial o comercial |
|  | Uso otros                  |

Elementos cartográficos

|  |                               |
|--|-------------------------------|
|  | Carreteras                    |
|  | FFCC                          |
|  | Curva de nivel maestra        |
|  | Curva de nivel                |
|  | Hidrografía                   |
|  | Límite de provincia           |
|  | Límite de municipio           |
|  | Otros elementos cartográficos |



N  
 Sistema Geodésico de referencia:  
 ETRS89 / UTM zone 29N

### Leyenda

| Nivel sonoro (dB(A)) |       |
|----------------------|-------|
|                      | 55-60 |
|                      | 60-65 |
|                      | 65-70 |
|                      | 70-75 |
|                      | >75   |

**Barreras acústicas**

|  |                   |
|--|-------------------|
|  | Pantalla acústica |
|  | Dique de tierra   |

**Tipos de edificio**

|  |                            |
|--|----------------------------|
|  | Uso residencial            |
|  | Uso sanitario o docente    |
|  | Uso industrial o comercial |
|  | Uso otros                  |

**Elementos cartográficos**

|  |                               |
|--|-------------------------------|
|  | Carreteras                    |
|  | FFCC                          |
|  | Curva de nivel maestra        |
|  | Curva de nivel                |
|  | Hidrografía                   |
|  | Límite de provincia           |
|  | Límite de municipio           |
|  | Otros elementos cartográficos |