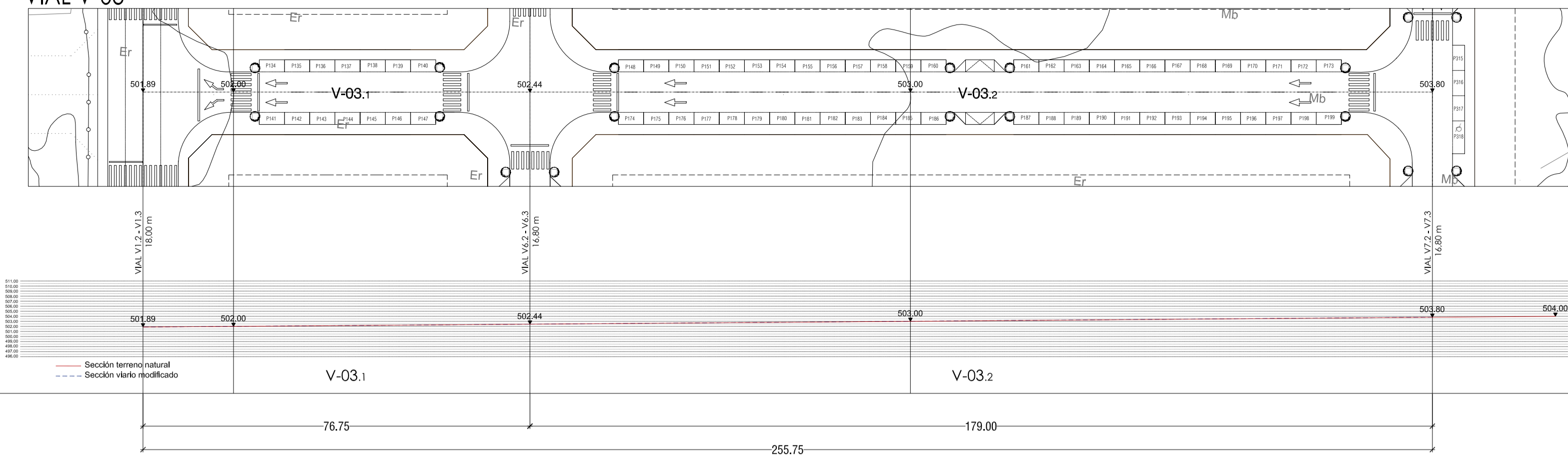
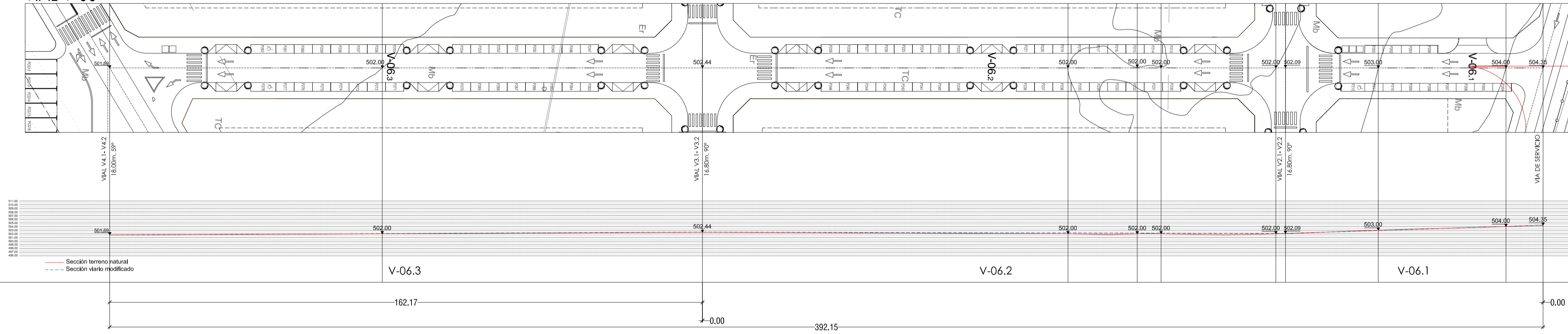



VIAL V-03



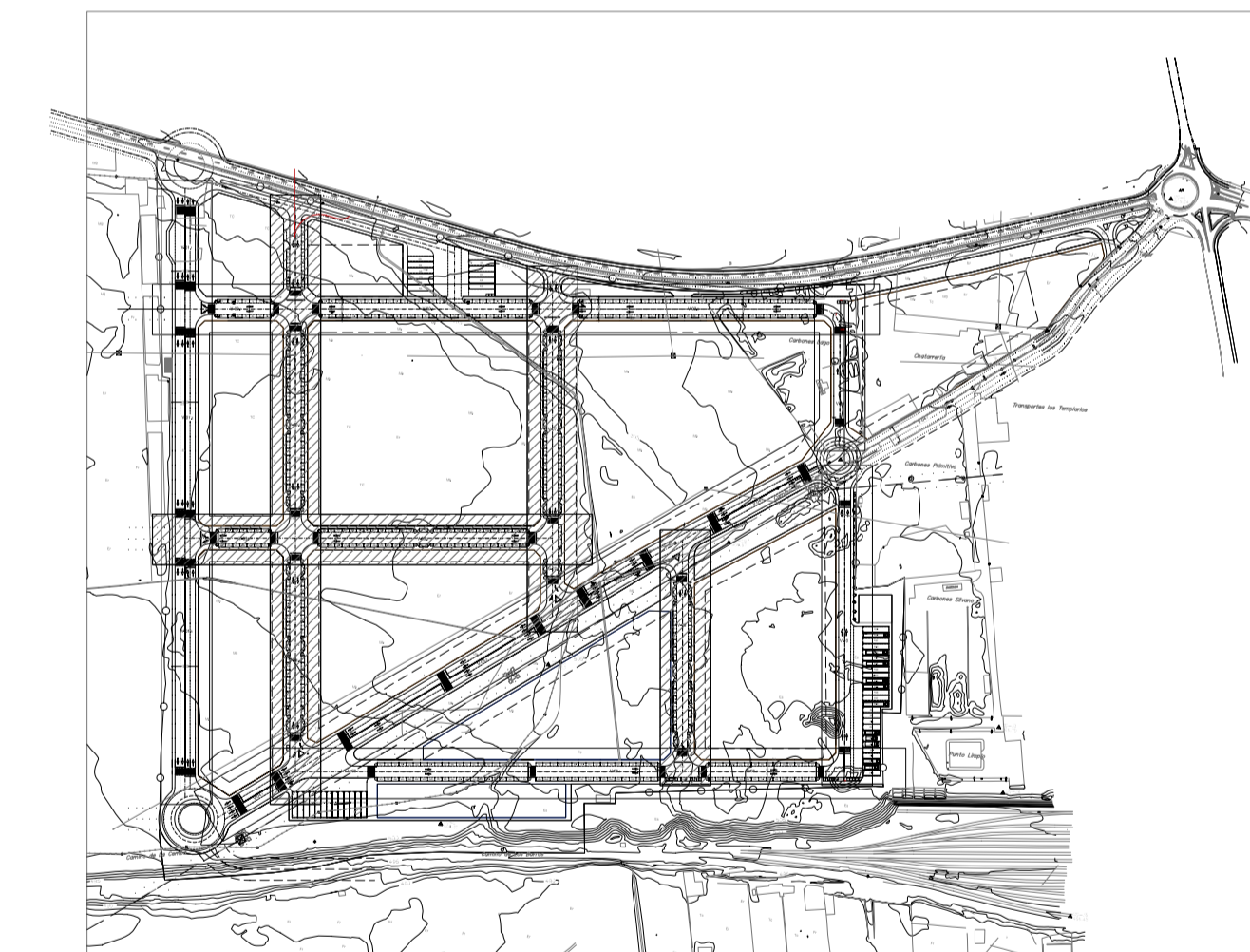
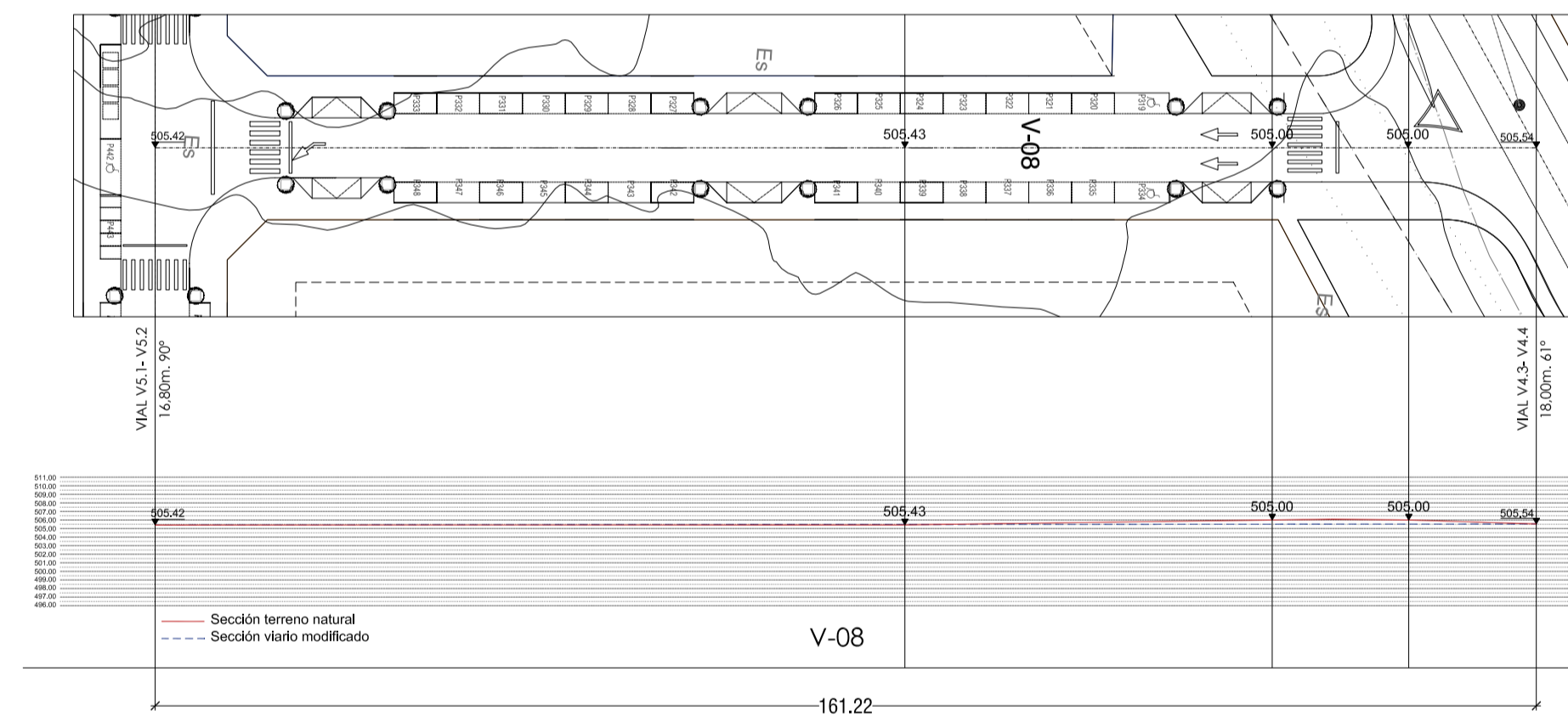
VIAL V-06



VIAL V-07

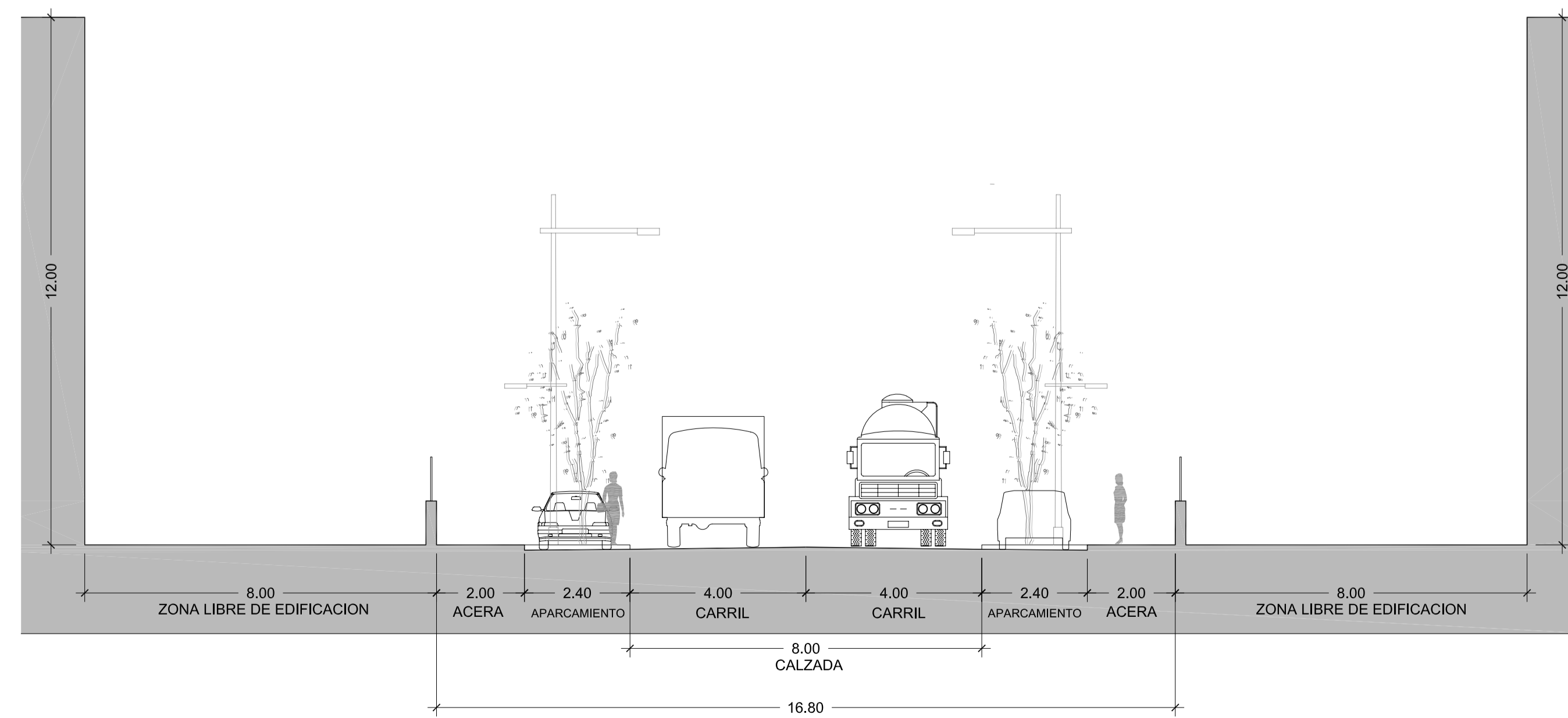


VIAL V-08



Se disponen una serie de viarios secundarios V03; V06; V07; V08 donde se sitúan los accesos de vehículos a cada una de las parcelas. Estos viarios, de 16,80m de ancho total se plantean de un solo sentido para mejorar la maniobrabilidad de los camiones, con dos carriles de 4 metros de anchura.

En estos viarios asimismo se concentran la mayor cantidad de plazas de estacionamiento en suelo público, en dos bandas de aparcamiento de 2,40m de ancho, con alcorques integrados en los cruces, accesos a las parcelas y pasos de peatones.



VIALES: V02; V03; V05; V06; V07; V08

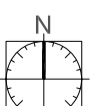
1:100

PROYECTO DE:
MODIFICACIÓN DEL P.G.O.U. DE PONFERRADA, LEÓN
 EN EL ÁMBITO DEL SUELO URBANIZABLE NO DELIMITADO ZONA-1

DOCUMENTO Nº3 ORDENACIÓN DETALLADA: PLANOS DE ORDENACION
VIARIO SECUNDARIO: V-03; V-06; V-07; V-08
ACCESOS A LAS PARCELAS

PLANO Nº
0.SU-1.06

ESCALA
1:750



TECNICO
ARQUITECTO, NICOLÁS DíEZ GONZÁLEZ,
 C.O.A.M. Nº 16194

FIRMA

FECHA
ENE- 2010